



ตาก

จงสืบนักเที่ยวสายไหน
มากก็ใครก็ฟิน
Tak...Travelers' Destination and Happiness



หนังสือคู่มือการท่องเที่ยวจังหวัดตาก
องค์การบริหารส่วนจังหวัดตาก
Tak Province Travel Guide Book
Tak Provincial Administrative Organization

เลือกวาดา: ปูนเขาแห่งศรัทธา
Ler Kwa Dor, the mountain of faith

จุดเช็คอินถ่ายรูป โค้ง 33 บ้านแม่โกนเกน
Check-in at Curve 33 Ban Mae Konken



เติมเต็มสีสันในชีวิต
ด้วยการเดินทาง
เที่ยวตาก...หลากหลายสไตล์
Color Your Life with a Journey Traveling Tak in Various Styles

contents สารบัญ

04	สารจากนายก อบจ.ตาก Message from the Chief Executive of the Tak Provincial Administrative Organization
06	เข้าใจ...รู้จัก...รักตาก Tak, the more you understand, the more you love.
08	นักเที่ยวสายไหน...ใครๆ ก็มาเที่ยวตาก Tak is all travelers' destination
12	สถานที่ท่องเที่ยวอำเภอเมืองตาก Attractions in Mueang Tak District
20	สถานที่ท่องเที่ยว อ.วังเจ้า Attractions in Wang Chao District
22	สถานที่ท่องเที่ยว อ.บ้านตาก Attractions in Ban Tak District
30	สถานที่ท่องเที่ยว อ.สามเงา Attractions in Sam Ngao District
34	สถานที่ท่องเที่ยว อ.เมืองตาก-อ.แม่สอด Attractions in Mueang Tak District-Mae Sot District
40	สถานที่ท่องเที่ยว อ.แม่สอด Attractions in Mae Sot District
48	สถานที่ท่องเที่ยว อ.พบบพระ Attractions in Phop Phra District
54	สถานที่เที่ยว อ.อุ้มผาง Attractions in Umphang District
60	สถานที่ท่องเที่ยว อ.แม่ระมาด Attractions in Mae Ramat District
64	สถานที่ท่องเที่ยว อ.ท่าสองยาง Attractions in Tha Song Yang District
74	10 Trips ท่องเที่ยวตาก...ไม่ไปไม่รู้ 10 Suggested Tour Programs in Tak
77	ของฝากจาก...เมืองตาก Souvenirs from Tak
78	โรงแรม / ที่พักในจังหวัดตาก Hotels / Accommodations in Tak
80	ร้านอาหารในจังหวัดตาก Restaurants in Tak
81	การเดินทาง หมายเลขโทรศัพท์สำคัญ Getting There Important Telephone number
82	แผนที่ Map

คณะผู้จัดทำ Organizing Committees

- ที่ปรึกษา
นายณัฐวุฒิ ทวีเกื้อกูลกิจ
นายกองค์การบริหารส่วนจังหวัดตาก
นางอัจฉรา ทวีเกื้อกูลกิจ
รองนายกองค์การบริหารส่วนจังหวัดตาก
นายปณิธิ ระวังนาม
รองนายกองค์การบริหารส่วนจังหวัดตาก
- บรรณาธิการ
พ.อ.อ.ณัฐวุฒิ สุวรรณรัตน์
ปลัดองค์การบริหารส่วนจังหวัดตาก
- กองบรรณาธิการ
นางวันทนา วิรัชเกษม
รองปลัดองค์การบริหารส่วนจังหวัดตาก
นางพุดแก้ว พันธุ์สุภา
รองปลัดองค์การบริหารส่วนจังหวัดตาก
นางสาวเพชรรัตน์ บุญมาวงศ์
หัวหน้าสำนักปลัดองค์การบริหารส่วนจังหวัด
นางสาวกนกอร สิ้นธิวิจิตร
หัวหน้าฝ่ายส่งเสริมการท่องเที่ยว
- Adviser
Mr. Nuttawut Taweekuakulkit
Chief Executive of Tak Provincial Administrative Organization
Mrs. Atchara Taweekuakulkit
Deputy Chief Executive of Tak Provincial Administrative Organization
Mr. Panithi Ravangnam
Deputy Chief Executive of Tak Provincial Administrative Organization
- Editor
FS.1 Natthawut Suwanarat
Chief Administrator of Tak Provincial Administrative Organization
- Editorial department
Mrs. Wantana Wiratkasem
Deputy Chief Administrator of Tak Provincial Administrative Organization
Mrs. Pudkaew Pansupha
Deputy Chief Administrator of Tak Provincial Administrative Organization
Miss. Petcharat Boonmawong
Chief of the Office of the Chief Administrator of PAO
Ms. Kanokorn Sinthavijit
Chief of the Subdivision of Tourism Promotion





สารจากนายก องค์การบริหารส่วนจังหวัดตาก

Message from The Chief Executive
of the Tak Provincial Administrative Organization

นายณัฐวุฒิ ทวีเกื้อกูลกิจ
Mr.Nuthawut Thawikuakulkit

นายกองค์การบริหารส่วนจังหวัดตาก
Chief Executive of the
Tak Provincial Administrative Organization

จังหวัดตากเป็นจังหวัดหนึ่งที่มีสถานที่ท่องเที่ยวมากมายจนมีคำกล่าวที่ว่า "ตากมีมากกว่าที่คิด" เพราะถ้าใครได้มาเที่ยวจะรู้เลยว่า ตากมีสถานที่ท่องเที่ยวที่น่าสนใจหลายแห่ง มีความงดงามทางธรรมชาติของขุนเขาที่สลับซับซ้อนแต่ซ่อนไว้ด้วยความโรแมนติก มีทะเลหมอกอลังการให้ท่านได้ตื่นตาตื่นใจในความงดงามที่ธรรมชาติได้สรรสร้าง มีน้ำตกที่ยิ่งใหญ่ที่สุดในประเทศ สวยที่สุดในเอเชียอาคเนย์ ตากมีแหล่งท่องเที่ยวค่อนข้างหลากหลาย สามารถรองรับนักท่องเที่ยวได้ทุกกลุ่ม ทุกเพศและทุกฤดูกาล ไม่ว่าคุณจะเป็นนักท่องเที่ยวสายไหน มากับใครรับรองว่าต้องสุขใจ เมื่อได้มาท่องเที่ยวที่จังหวัดตาก

จนเป็นที่มาของชื่อหนังสือคู่มือท่องเที่ยวฉบับนี้ ตาก...จะเป็นนักท่องเที่ยวสายไหน...มากับใครก็ฟิน โดย องค์การบริหารส่วนจังหวัดตาก ได้คัดเลือกสถานที่เที่ยวที่สวยงาม กิจกรรมการท่องเที่ยวที่น่าสนใจมานำเสนอ เช่น สายมูเที่ยววัด ไหว้พระ ขอพรสิ่งศักดิ์สิทธิ์ สายรักธรรมชาติ ป่าเขาลำเนาไพร ต้องมากางเต็นท์นอนที่อุทยานแห่งชาติ ล่องเรือชมแม่น้ำตกที่ล่อชู สายโซเซียลต้องมาถ่ายรูปเล่นในสวนดอกไม้สวยๆ และอีกมากมายในรูปแบบของการท่องเที่ยวซึ่งจะทำให้วันหยุดของคุณเป็นวันพิเศษที่มากด้วยความสุข

นอกจากนั้นแล้วหนังสือเล่มนี้ยังได้แนะนำสถานที่ท่องเที่ยวใหม่ๆ ที่น่าสนใจ สถานที่ท่องเที่ยว สุด Unseen อีกมากมายรอให้คุณได้มาสัมผัสและสามารถสร้างประสบการณ์ท่องเที่ยวมิติใหม่ให้คุณอย่างคาดไม่ถึง โดยมีรูปภาพที่สวยงาม เรื่องราว บทความที่น่าสนใจ เพื่อให้ท่านได้ทราบว่าตากคือเมืองท่องเที่ยวที่รอการมาเยือนจากทุกท่าน

หวังเป็นอย่างยิ่งว่าหนังสือเล่มนี้จะทำให้คุณมีความสุขในการเดินทางมาท่องเที่ยวจังหวัดตากของเรา ขอให้ทุกท่านท่องเที่ยวและเก็บเกี่ยวความสุขให้เต็มที่ จังหวัดตากยินดีต้อนรับทุกท่านด้วยความยินดียิ่งครับ

Tak Province is a province that has many tourist attractions as the slogan "Tak has more than you think". Many interesting attractions include the natural beauty of the mountains which is complex but hidden with romance; the magnificent sea of fog makes you amazed at the beauty that nature has created; and the greatest waterfall in the country and the most beautiful in Southeast Asia. Tak has quite a variety of tourist attractions that can serve tourists of all groups, all genders, and all seasons. No matter what kind of traveler you are, or who you travel with, you are guaranteed to be happy when you travel to Tak Province.

Tak...Travelers' Destination and Happiness guidebook by Tak Provincial Administrative Organization has selected and included beautiful places and interesting tourism activities. For worship lovers, you can visit temples for paying homage to the Buddha and asking for blessings from sacred things. For nature lovers, you can go camping and stay overnight at the national parks or do a rubber boat trip to visit Tee Lo Su waterfall. For Social media people, you can take photos in the beautiful flower gardens and post it on all media. There are many more tourism styles which will make your holiday a special day and filled with happiness.

In addition, this guidebook also introduces new tourist attractions and many unseen tourist attractions which are waiting for you to experience and can create a new dimension of travel experience for you. The book has beautiful pictures and stories to let you know that Tak is a tourist city waiting to be visited by everyone.

We sincerely hope that this book will make you happy on your trip to Tak Province. May everyone travel and gain the fullest happiness. Tak Province is pleased to welcome everyone with great pleasure.

เข้าใจ...รู้จัก รักตาก... Tak, the more you understand, the more you love.



คำขวัญประจำจังหวัดตาก “ธรรมชาติน่าыл ภูมิพลเขื่อนใหญ่ พระเจ้าตากเกรียงไกร เมืองไม้และป่างาม” จังหวัดตากเป็นจังหวัดที่อยู่ทางภาคเหนือตอนล่าง มีพื้นที่มากเป็นอันดับ 4 ของประเทศ แต่มีประชากรเบาบางที่สุดเป็นอันดับ 2 ของประเทศ นับเป็นจังหวัดชายแดนที่สำคัญอีกจังหวัดหนึ่งของไทย มีประวัติศาสตร์เก่าแก่นับแต่สมัยกรุงสุโขทัย มีแหล่งท่องเที่ยวทางธรรมชาติและวัฒนธรรมที่งดงามหลายแห่งด้วย พื้นที่ส่วนใหญ่ประกอบด้วยเทือกเขาสลับซับซ้อนและมีป่าไม้ที่อุดมสมบูรณ์เป็นผืนป่าตะวันตกที่ยิ่งใหญ่ โดยเฉพาะที่อำเภออุ้มผาง หากดูตามแผนที่ประเทศไทยจะเห็นว่า ตากมีทิวเขาดนงตรงซัดยทอดตัวแบ่งพื้นที่ออกเป็น 2 ฝั่งคือ ฝั่งตะวันออก ประกอบไปด้วยอำเภอเมืองตาก อำเภอบ้านตาก อำเภอสามเภาและอำเภอวังเจ้า ส่วนฝั่งตะวันตกประกอบไปด้วย อำเภอแม่สอด อำเภอแม่ระมาด อำเภอท่าสองยาง อำเภอพบพระและอำเภออุ้มผาง

Slogan of Tak province. “Pleasant Nature, Grand Bhumibol Dam, King Taksin the Great Warrior, and Land of Forest” As one of Thailand’s most important border provinces located in the Lower North, Tak ranks number 4 as the largest area province but number 2 for the least population in the country. Having had a long ancient history since the Sukhothai period, this province possesses numerous beautiful natural attractions and cultures. Most of its topography comprises large forestland as it occupies undulating mountain ranges with abundant forest, especially, in Umphang District. If you look at the map of Thailand, you can see the Thanon Thong Chai Range lies and divides the land into 2 sides: the eastern side includes the districts of Mueang Tak, Ban Tak, Sam Ngao, and Wang Chao, and the western side consists of the districts of Mae Sot, Mae Ramat, Tha Song Yang, Phop Phra, and Umphang.



Tak is all travelers' destination.

นักเที่ยวสายไหน...ใครๆ ก็มาเที่ยวตาก



ตาก...มีน้ำตกที่สวยงามและความเป็นที่อยู่มากมาย เช่น **น้ำตกทีลอซู** ที่ยิ่งใหญ่ที่สุดในประเทศ สวยที่สุดในเอเชียอาคเนย์ มี **น้ำตกปิตุโก** ที่สูงที่สุดในประเทศ **น้ำตกทีลอเล** สวยงามจน ททท. ยกให้เป็นหนึ่งใน Unseen Thailand

ตาก...มีแหล่งท่องเที่ยวทางธรรมชาติครบครัน ถูคนานามีทะเลหมอกที่สวยงามไม่แพ้ใครที่ **อุทยานแห่งชาติแม่เมย ดอยหัวหมด ม่อนหมอกตะวัน เลอกวาดาะ วัดพระธาตุดรัตนเจดีย์ถ้ำแม่ฮู** หรือหากรักกิจกรรมแอดเวนเจอร์ เรามีทั้งขี่ช้าง เดินป่า ไรยตัวบนสายน้ำตกสูง รวมถึงล่องแก่งสุดระทึกใจในสายน้ำพร้อมชมความงามของธรรมชาติในผืนป่าใหญ่



ตาก...มีอุทยานแห่งชาติสงบ สวยงาม ที่นักเที่ยวสายแคมป์ ต้องหลงรัก เช่น **อุทยานแห่งชาติตากสิน** **อุทยานแห่งชาติขุนพะวอ** คู่รักไหนอยากเปลี่ยนบรรยากาศ ลองมาใส่ชุดเต๋ๆ เช็ตถ่ายรูปคู่ ช้างเดินที่พักรวม ถือว่าฟินสุดๆ

ตาก...มีความมหัศจรรย์ทางธรรมชาติมากมาย เช่น ถ้ำสีฟ้า ถ้ำแม่ฮูสุ รวมถึงแหล่งท่องเที่ยวระดับโลกแห่งใหม่คือ **“ไม้กลายเป็นหินยาวที่สุดในโลก”** ซึ่งได้รับการบันทึกสถิติโลก โดย Guinness World Records (GWR) อย่างเป็นทางการ

ตาก...เป็นแหล่งไหว้พระเสริมบุญบารมีที่ “สายมู” ต้องชอบ มี **วัดพระบรมธาตุ** ให้กราบสักการะ มี **หลวงพ่อทันใจ** ให้นั่งพนมมืออธิษฐานขอพรให้สมตั้งใจนี้ ที่สำคัญต้องได้มากราบขอพร **“พ่อตากสิน”** สักครั้งที่นี่ เพื่อความเป็นสิริมงคลแก่ตนเองและครอบครัว

ตาก...มี **เขื่อนภูมิพล** เขื่อนขนาดยักษ์ใหญ่ที่ใครๆ ก็รู้จัก การได้ล่องเรือชมธรรมชาติถือเป็นการเปลี่ยนบรรยากาศที่คุณจะไม่มีวันลืม

ตาก...มีแหล่งท่องเที่ยวเอาใจวัยรุ่นให้เดินเล่นชิลๆ ถ่ายรูปอ้อโซเซียล เช่นที่ **ตรอกบ้านจัน** ภายในตัวเมืองตากมี **ถนนคนเดิน กาดนั่งยอง คล้อยยาม** ให้ช้อป ชม ชิม ใน วันเสาร์อาทิตย์ อีกด้วย ส่วนใครสายคาเฟ่ สายดอกไม้ ที่ตากมีมากมาย เรียกว่าถ่ายรูปๆ ถูกใจสายโซเซียลแน่นอน

ตาก...มีเมนูอาหารมากมายให้เลือกชิม ทั้งเมนูพื้นเมืองของกินหายากอย่าง **โรตีสอ้ง เมี่ยงจอมพล ฮาละหว่า เส่งเผ** ใครที่ชอบผักผลไม้ไม่ต้องตรงไปที่ **ตลาดมูเซอ** ซาช้อปต้องไม่พลาดไปเยือน **แม่สอด** เมืองเศรษฐกิจ เมืองท่องเที่ยวขนาดใหญ่ ถูกใจสายช้อป สายชิมอย่างแน่นอน

ตาก...มีงานประเพณีวัฒนธรรมที่ตั้งไปทั่วโลก แปลก สวยงาม ไม่เหมือนใครกับ **ประเพณีลอยกระทงสายไหลประทีป 1000 ดวง** ที่สะท้อนภูมิปัญญาปู้ยาดายของเราว่าสุดยอดแค่ไหน

*นี่คือเส้นทางท่องเที่ยวในจังหวัดตาก
ที่รายล้อมด้วยธรรมชาติอันน่าอัศจรรย์*

Tak : The Ultimate in Natural Wonders **Tee Lor Su** is the largest waterfall in Thailand and the most majestic in South-east Asia. And it is in the province of Tak, as well as Thailand's tallest waterfall, **Pi Tu Gro** and the most magnificent waterfall of **Tee Lor Lay** that has been hailed as one of the unseen beauties of Thailand. Natural tourist attractions in Tak are marvelous, especially in winter with beautiful sea of fog at **Mae Moei National Park**, **Doi Hua Mot**, **Mon Mok Tawan**, **Ler Kwa Dor**, and **Wat Phra That Rattana Chedi Tham Mae Usu**. If you are into high-octane adventures, Tak offers everything from elephant riding, trekking, abseiling to white water rafting in the midst of the jungle. Tak has peaceful and beautiful national parks that campers will love, such as **Taksin National Park** and **Khunpawor National Park**. Wearing chic and cool clothes and taking photos beside the camping tent are quite enjoyable for couples and everyone. More natural wonders attractions include **Blue Cave**, **Usu Cave**, and a new world-class tourist attraction "the longest petrified wood in the world" which was officially received a world record from Guinness World Records (GWR).



Tak : The Ultimate in Temples and Holy Relics. From the great **Phra Borom Tat Temple**, **Luang Por Tun Jai** Buddha image to the highly revered **Shrine of King Taksin the Great**, Tak is one pit-stop for patrons of different beliefs and practices in Buddhism.

Tak : Home to Thailand's Ultimate Dam. Cruise in the gigantic **Bhumibhol Dam** and immerse in the wonders of nature - that is one experience of Tak you will never forget.


Tak : The Ultimate Chic and Chill for Social Media. Many chic and chill places such as **Trok Ban Chin** in Tak City, **Kad Nung Yong Walking Street** on Saturday and Sunday, and many lovely cafés and gardens for social media lovers to take pictures and upload on all platforms.

Tak : The Ultimate Foods and Markets. Tak has many delicious local menu and rare menu such **Roti Ong**, **Mieng Jompol**, **Halava**, and **Sengplae**. **Muser market** is a choice for fruits and vegetables lover. Mae Sot is an economic and tourism destination for shopping lovers.

Tak : The Ultimate World Class Cultural Sensation. Once you have seen and participate in the **Loy Kratong Sai Festival** or Tak's original Festival of Light where instead of releasing the ornately decorated floating lanterns (kratong) into the Ping River, the locals of Tak would instead float coconut shells threaded together, each shell brightly illuminated, to form a candlelit chain that will beautifully float down the river.

The completed tourism information in Tak province are contained in this book. Enjoy your trip.

กราบขอพร สมเด็จพระเจ้าตากสินมหาราช King Taksin The Great Memorial Shrine



มาเที่ยวเมืองตากสิ่งแรกที่ไม่ควรพลาดเป็นอันดับหนึ่งก็คือ การไปสักการะ **ศาลสมเด็จพระเจ้าตากสิน** เพื่อความเป็นสิริมงคล ถือว่าเป็นสิ่งศักดิ์สิทธิ์คู่บ้านคู่เมืองตาก ภายในมีพระบรมรูปสมเด็จพระเจ้าตากสินมหาราชขนาดใหญ่กว่าพระองค์จริงเล็กน้อย ในพระอริยาบถที่กำลังประทับอยู่บนราชอาสน์ มีพระแสงดาบพาดอยู่ที่พระเพลา ศาลนี้เป็นที่เคารพสักการะของประชาชนชาวเมืองตากยิ่งนัก ส่วนบริเวณด้านข้างศาลมีลานเทิดพระเกียรติและสวนสิบสองนักษัตรอันร่มรื่น ด้านหลังศาลมีรูปปั้นช้างศึก ม้าศึกและไก่ชนจำนวนมากที่ผู้บนบานศาลกล่าวนำมาถวายเพื่อแก้บนหลังสัมฤทธิ์ผลสำเร็จสมหวัง

The first thing that you should not miss when you come to Tak city is visiting the **King Tak the Great Memorial Shrine** for good fortune. Inside there is a statue of King Taksin the Great in the posture of sitting on the royal throne with a sword lying on his lap. This shrine is highly respected by the locals. On the side of the shrine there is the shady Twelve Zodiac Gardens. Behind the shrine, there are many statues of war elephants, war horses, and fighting cocks that were offered by those who made offerings to make vows after their wishes were fulfilled.



กราบขอพรหลวงพ่อดโต วัดชัยชนะสงคราม

Worship to Luang Pho To, Wat Chai Chana Songkhram



มาเที่ยวตัวเมืองตาก “สายมู” ห้ามพลาดหากอยากไหว้พระขอพรให้มีโชควิชัยขอแนะนำให้ตรงไปที่ **วัดชัยชนะสงคราม** หรือที่ชาวบ้านเรียกกันว่า **“วัดท่าแค”** ตั้งอยู่ที่บ้านท่าแค ริมถนนไทยชนะ ต.เชียงใหม่ ในเขตเทศบาลเมืองตาก เป็นวัดเก่าแก่ที่สร้างขึ้นในราวปี พ.ศ. 2258 เพื่อเป็นอนุสรณ์ในการที่กองทัพอยุธยาได้รับชัยชนะในการรบสู้กับข้าศึกในสมัยสมเด็จพระมหาจักรพรรดิ

วัดชัยชนะสงครามเป็นที่ประดิษฐาน **หลวงพ่อดโต** พระพุทธรูปปูนปั้นปางมารวิชัยสมัยสุโขทัย เชื่อกันว่าหลวงพ่อดโตเป็นพระพุทธรูปที่มีความศักดิ์สิทธิ์ ดังคำร่ำลือที่ว่า “หลวงพ่อดโตบันดาลชัยให้สม” จึงมีผู้มากราบไหว้ขอพรกันอย่างไม่ขาดสาย วัดท่าแคยังมี **หลวงพ่อดสองพี่น้อง** เป็นพระพุทธรูปเนื้อทองสัมฤทธิ์ สมัยเชียงแสน อีก 2 องค์ให้กราบสักการะอีกด้วย

For worshipping and praying for good luck and success, you should not miss visiting **Wat Chai Chana Songkhram** in Tak city. Wat Chai Chana Songkhram, known among local people as **Tha Khae temple**, is located at Tha Khae Village, along Thai Chana road, Chiang Ngoen subdistrict in Tak Municipality. This old temple was built around 1715 to commemorate the victory of Ayutthaya army in the battle against the enemy during the reign of King Maha Chakkraphat.

Wat Chai Chana Songkhram enshrines **Luang Pho To**, the Buddha image in the attitude of subduing Mara from Sukhothai period. It is believed that Luang Pho To is a sacred Buddha image. As the rumor says "Luang Pho To - inspires victory as expected". So, there is no shortage of people coming to pay homage and ask for blessings. In addition, Tha Khae Temple also has **Luang Por Song Phi Nong** is another 2 bronze Buddha statues from the Chiang Saen period for worship as well.

ตรอกบ้านจีน ตั้งอยู่ที่ถนนตากสิน ใกล้ **วัดสิตลาราม** เป็นสถานที่ท่องเที่ยวแนวย้อนยุคในตัวเมืองตากที่นักท่องเที่ยวชอบมาถ่ายรูปลงโซเชียล เสน่ห์ที่ยังหลงเหลืออยู่ ณ วันนี้ คือเค้าโครงความเจริญรุ่งเรืองในอดีต ผ่านบ้านโบราณหลากหลายรูปแบบ ซึ่งเป็นสถาปัตยกรรมที่ผสมผสานความเป็นภาคกลางและภาคเหนือ ทั้งเรือนคหบดี เรือนพ่อค้า เรือนขุนนาง ที่อายุร่วมๆ 100 ปี บางหลังถึง 150 ปี และที่น่าที่บางหลังผนังบ้านไม่ได้ใช้ตะปู แต่ใช้สลักไม้ยึดแทน ซึ่งถือเป็นภูมิปัญญาที่ล้ำค่าเป็นอย่างยิ่ง

จุดเด่นของย่านนี้ต้องยกให้ **บ้านไม้ทรงขนมปังขิง** หรือที่เรียกว่า **“บ้านสีฟ้า”** สร้างโดยหลวงบริรักษ์ประชากร (ตั้งกวย) นายอากร ผู้จัดเก็บภาษีฝิ่น อากรสุรา บ่อนเบี้ยและหวย ก.ข. ในสมัยรัชกาลที่ 5 ซึ่งเป็นคหบดีที่มีชื่อเสียงคนหนึ่งในอดีต นอกจากนี้ยังมี **ร้านผัดไทยโบราณท่อไข่** สุดอร่อยที่คุ้นเคยไปชิมสักครั้ง รับรองว่ารสชาติถูกปากแน่นอน



Trok Ban Chin (Ban Chin Alley) is located on Taksin Road and near **Wat Sitalaram**. It is a retro tourist attraction in Tak city where tourists like to take photos and post on social media. The remaining ancient houses along this alley show the prosperity of the past. The architectural styles of houses are various with a combination of the central and northern styles. The ancient houses such as houses of barons, houses of merchants, and houses of noblemen are 100-150 years old. Amazingly, some of the house walls did not use nails, but use a wooden latch instead. This method is extremely valuable wisdom.

แควซึลที่ตรอกบ้านจีน


Trok Ban Chin (Ban Chin Alley)



The highlight is the **Gingerbread wooden house**, called **“Blue House”** by the locals in Trok Ban Chin. The house was built by a famous baron named Luang Borirak Prachakorn (Tang Kuay), a tax collector who collected opium taxes, liquor taxes, gambling taxes and lottery taxes during the reign of King Rama V. In addition, there is a very delicious **Pad Thai restaurant** that you must try at least once.




ยามเย็นพักผ่อนสดชื่น
ณ สะพานแขวนสมโภชกรุงรัตนโกสินทร์ 200 ปี
200th Anniversary Rattanakosin Memorial Bridge



อีกหนึ่งแลนด์มาร์กและจุดไฮไลต์ในตัวเมืองตากที่ไม่ควรพลาดก็คือ “สะพานสมโภชกรุงรัตนโกสินทร์ 200 ปี” เป็นสะพานแขวนยาว 700 เมตรทอดข้ามแม่น้ำปิง สะพานแห่งนี้เป็นจุดชมวิวยามเย็นที่คนแม่ปิงยามเย็นที่งดงามมากยามพลัดเพลที่พระอาทิตย์ดวงกลมแดงค่อยๆ ลาลับเหลี่ยมเขาเหนือแม่น้ำปิง ซึ่งมีสะพานแขวนทอดยาวข้ามผ่าน ถือเป็นองค์ประกอบความงามที่ลงตัว จนถูกยกให้เป็นหนึ่งในจุดชมวิวยามเย็นที่สวยงามที่สุดแห่งหนึ่งของเมืองไทย จึงมีนักท่องเที่ยวมาเดินเล่น มาออกกำลังกาย หรือมาถ่ายรูปอัปเดตโซเชียล สะพานแห่งนี้จึงเป็นพิกัดที่ต้องปักหมุดในยามที่มาเยือนเมืองตาก ล่าสุดองค์การบริหารส่วนจังหวัดตากได้ทำการปรับปรุงภูมิทัศน์ ทาสีใหม่ให้สวยงามยิ่งขึ้นเดิม

200th Anniversary Rattanakosin Memorial Bridge, another landmark and highlight in Tak city, is a 700 meter long suspension bridge spanning the Ping River. This bridge is a very beautiful viewpoint of the Ping River in the evening. During twilight, you will see the sun slowly disappears behind the mountains above the Ping river with along suspension bridge in the scene. This is one of the most beautiful viewpoints along the Ping River in Thailand. So, this bridge is a must-visit location in Tak city. The Tak Provincial Administrative Organization has recently improved the landscape, and newly painted the bridge to make it more beautiful than before.

Loi Krathong Sai 1,000 Floating Lanterns festival



งานลอยกระทงสายไหลประทีป 1,000 ดวง

ช่วงวันเพ็ญเดือนสิบสองชาวเมืองตากจะจัดงาน ลอยกระทงสายไหลประทีป 1,000 ดวง งานประเพณีที่มีเอกลักษณ์โดดเด่น ภูมิปัญญาท้องถิ่นแห่งความภาคภูมิใจของชาวเมืองตาก โดยปี 2566 ได้จัดงานในวันที่ 24-27 พฤศจิกายน มีไฮไลต์เป็นการแข่งขันลอยกระทงสายไหลประทีป 1,000 ดวง บริเวณเชิงสะพานสมโภชกรุงรัตนโกสินทร์ 200 ปี ซึ่งประชาชนจะนำกระทงกลา 1,000 ใบ ลอยไหลต่อกันเป็นสายยาวตามร่องน้ำของแม่น้ำปิง แสงประทีปที่ค่อยๆ ลอยสว่างไสวไปตามสายน้ำ เป็นภาพที่งดงามมาก ยังมีกิจกรรมอื่นๆ เช่น การจัดขบวนแห่อัญเชิญพระประทีปพระราชทานพระบาทสมเด็จพระเจ้าอยู่หัว พร้อมพระประทีปพระบรมวงศานุวงศ์รวม 9 พระองค์ ขบวนแห่เรือกระทงสาย กิจกรรมใส่บาตรพระอุปคุต หรือใส่บาตรเที่ยงคืน กิจกรรมอาบน้ำมนต์จันทร์เพ็ญ เป็นต้น



During the full moon day of the twelfth lunar month, the people of Tak city will organize the **Loi Krathong Sai event by floating 1,000 lanterns**. This unique and outstanding tradition is very famous and a proud local wisdom. In 2023, the event will be held on 24-27 November. The highlight is the Loi Krathong Sai competition with 1,000 floating lanterns at the 200th Anniversary Rattanakosin Memorial Bridge. At the event, people will float 1,000 Krathong Sai lanterns one after the other along the Ping river. It is a very beautiful picture. In addition, there are other activities such as organizing a procession to invite the royal lanterns from His Majesty the King and 9 members of the royal family, an activity for giving alms to Phra Upakut or give alms to monks at midnight, and a holy bathing activity at midnight.



เช็คอินสะพานวุดฒิกุล

Check-in at Wutthikun Bridge



จุดเช็คอินในตากที่นักท่องเที่ยวสายเซลฟีต้องไปเยือน เป็นสะพานข้ามแม่น้ำปิง ตั้งอยู่ระหว่างบ้านวังเจ้า จังหวัดตาก และบ้านโกสัมพี จังหวัดกำแพงเพชร มีความสวยงามโดดเด่นคล้ายสะพานรัชฎาภิเศก จังหวัดลำปาง สะพานเดชาติวงศ์ จังหวัดนครสวรรค์ และสะพานทางรถไฟพนาชมภู จังหวัดลำพูน ที่สร้างขึ้นในยุคสมัยใกล้เคียงกัน
ปัจจุบันสะพานวุดฒิกุลได้ทำการปรับปรุง ตกแต่งใหม่จนสวยงามคลาสสิก กลายเป็นแลนด์มาร์กสำคัญของอำเภอวังเจ้า ที่ผู้มาเยือนอำเภอนี้หรือผ่านทางไปมา มักจะไม่พลาดการมาเซลฟี เก็บภาพความงามของสะพานแห่งนี้



Wutthikun Bridge is another check-in spot in Tak that the selfie lovers should not miss. The bridge over Ping River is located between Ban Wang Chao, Tak province, and Ban Ko Samphi, Kamphaeng Phet province. It is strikingly beautiful, and similar to the bridges built in the same era including Ratsada Phisek Bridge in Lampang province, Dechatiwongse Bridge in Nakhon Sawan province, and Tha Chomphu Railway Bridge in Lampun province.

At present, Wutthikun Bridge has been renovated, and is very beautiful. It has become an important landmark of Wang Chao District where the visitors usually never miss to selfie and capture the beauty of this bridge.



Wat Phra Borommathat

วัดพระบรมธาตุ



ถือได้ว่าเป็นวัดดังและสวยงามอีกแห่งหนึ่ง ห่างจากตัวเมืองตากเพียง 30 กิโลเมตร ภายในวิหารประดิษฐานพระพุทธรูปปางสมาธิชื่อดังอย่าง หลวงพ่อทันใจ ที่มีคนมาขอพรจากท่านไม่ขาดสาย มีความเชื่อกันว่าเมื่อมาอธิษฐานขอพรก็จะประสบความสำเร็จสมหวังตามที่ขอรวดเร็วทันใจตามชื่อของท่าน ภายในวัดแห่งนี้มี พระบรมธาตุเจดีย์สีทอง ซึ่งจำลองแบบมาจากพระมหาเจดีย์ชเวดากองของพม่า การได้ไปกราบสักการะพระบรมธาตุ โดยเฉพาะคนที่เกิดในปีมะเมีย ถือเป็นสิริมงคลในชีวิตเป็นอย่างยิ่ง

Only 30 kilometers from Tak city, there is another famous and beautiful temple in Tak Province. The temple enshrines a famous Buddha image in the posture of meditation, named Luang Por Tanjai which means 'rapid or fast'. People come and pray for a fast success in all wishes. Moreover, there is a Golden Phra Borommathat Pagoda which is modeled after the Shwedagon Pagoda in Myanmar. It is very auspicious for people born in the Year of Horse to visit and pay homage here.



ชมความอเมซิ่ง 'ไม้กลายเป็นหิน' ที่ยาวที่สุดในโลก นอุทยานแห่งชาติดอยสอยมาลัย - ไม้กลายเป็นหิน

Visit the amazing longest petrified wood in the world at Doi Soi Malai National Park-Petrified Wood



ไม้กลายเป็นหินหลุมที่ 1

อีกหนึ่งความมหัศจรรย์ของแหล่งท่องเที่ยวทางธรณีวิทยาที่ห้ามพลาดเด็ดขาด หากมาเที่ยวจังหวัดตาก ขากลับจากเที่ยวเขื่อนภูมิพล มุ่งหน้าสู่อำเภอเมืองตาก บนเส้นทางหมายเลข 1 บริเวณหลักกิโลเมตรที่ 443 ตรงข้ามโรงพยาบาลบ้านตากควรแวะไปสัมผัสความมหัศจรรย์ระดับโลกที่ อุทยานแห่งชาติดอยสอยมาลัย-ไม้กลายเป็นหิน เพื่อชม "ไม้กลายเป็นหินที่มีความยาวที่สุดในโลก" ซึ่งได้รับการรับจดบันทึกสถิติโลกจาก Guinness World Records เมื่อปี 2565 ที่ผ่านมา

This is another amazing geological tourist attraction that you should definitely not miss if you visit Tak Province. You should stop by and experience the world-class wonders at **Doi Soi Malai National Park-Petrified Wood** to see the "longest petrified wood in the world" which received a world record from Guinness World Records in 2022.



ไม้กลายเป็นหินหลุมที่ 2



ไม้กลายเป็นหินหลุมที่ 2



ไม้กลายเป็นหินหลุมที่ 3



ไม้กลายเป็นหินหลุมที่ 3

นายณัฐวุฒิ ทวีเกื้อกุกกิจ นายกองค้การบริหารส่วนจังหวัดตาก ในฐานะผู้อำนวยการอุทยานธรณีไม้กลายเป็นหินจังหวัดตากเล่าว่า ไม้กลายเป็นหิน คือฟอสซิลหรือซากดึกดำบรรพ์ชนิดหนึ่งที่เกิดขึ้นเองตามธรรมชาติ โดยเกิดจากซากต้นไม้ที่ถูกแทนที่ด้วยน้ำบาดาลที่มีสารละลายของซิลิกา แล้วเกิดการตกตะกอนกลายเป็นหินอย่างช้าๆ ซึ่งเป็นการแทนที่แบบโมเลกุลจนกระทั่งกลายเป็นหินทั้งหมด โดยไม่มีการเปลี่ยนแปลงรูปร่างและโครงสร้างนั่นเอง

ปัจจุบัน "อุทยานแห่งชาติดอยสอยมาลัย-ไม้กลายเป็นหิน" นอกจากจะมีฟอสซิลไม้กลายเป็นหินท่อนโฮโลไท์ยาวที่สุดในโลก (ไม้กลายเป็นหินหลุมที่ 1) มีความยาวถึง 69.70 เมตร เทียบเท่าความสูงของตึก 20 ชั้น มีเส้นผ่าศูนย์กลาง 1.80 เมตร ยังมีการค้นพบไม้กลายเป็นหินอีกหลายสิบท่อน โดยมีไม้กลายเป็นหินขนาดใหญ่ ใน 7 หลุมขุดค้น ซึ่ง 5 หลุมขุดค้นอยู่บริเวณที่ทำการอุทยานฯ และอีก 2 หลุมอยู่ใกล้ปากทางทางเข้าถนนพหลโยธินตรงข้ามโรงพยาบาลบ้านตาก ซึ่งทุกหลุมขุดค้นเปิดให้นักท่องเที่ยวเข้าชมศึกษาเรียนรู้ สำหรับไม้กลายเป็นหินในหลุมขุดค้นทั้ง 7 ได้แก่

Mr. Natthawut Thawikuekulkit, Chief Executive of Tak Provincial Administrative Organization as Director of Tak Petrified Wood Geopark, said a petrified wood is a type of fossil or remains that occurs naturally. The dead tree is replaced by groundwater that contains a silica solution, silts, and then slowly turns into rock. It is a molecular replacement until it turns completely into a rock without changing the shape and structure.

Currently, "Doi Soi Malai National Park - Petrified Wood" has the longest petrified wood in the world (the 1st Pit) as a highlight which has a length of 69.70 meters, or equivalent to the height of a 20-storey building, with a diameter of 1.80 meters. In addition, dozens of pieces of petrified wood have been discovered. The petrified woods are in 7 excavation pits which 5 pits are in the area of the national park office and the other 2 pits are near the entrance to Phahon Yothin Road, opposite Ban Tak Hospital. Every excavation pit is open for tourists to visit and learn. As for the petrified wood in the 7 excavation pits:

ไม้กลายเป็นหินหลุมที่ 1 ขุดเปิดหน้าดิน ปี พ.ศ. 2546 พบไม้ทองบั้งกลายเป็นหิน มีลำต้นสมบูรณ์มาก มีเส้นผ่าศูนย์กลางเฉลี่ย 1.8 เมตร มีความยาว 69.70 เมตร ซึ่งเป็นไม้กลายเป็นหินยาวที่สุดในโลก เป็นไฮไลต์สำคัญที่ห้ามพลาดเด็ดขาดที่ต้องมาชมให้ได้

ไม้กลายเป็นหินหลุมที่ 2 ขุดเปิดหน้าดิน ปี 2548 พบไม้มะค่าโมงกลายเป็นหิน ขนาดเส้นผ่าศูนย์กลางเฉลี่ย 0.50 เมตร ยาว 31.30 เมตร มีสภาพลำต้นแตกหักออกเป็นชิ้นเล็กๆ แต่ยังคงเห็นเป็นลำต้นที่คดโค้งไปมา

ไม้กลายเป็นหินหลุมที่ 3 ขุดเปิดหน้าดิน ปี 2548 พบไม้ทองบั้งกลายเป็นหิน ขนาดเส้นผ่าศูนย์กลางเฉลี่ย 2.10 เมตร ยาว 33.50 เมตร ลำต้นแตกหักออกเป็นชิ้นเล็กๆ แต่บางส่วนยังคงเห็นเป็นลำต้น

ไม้กลายเป็นหินหลุมที่ 4 ขุดเปิดหน้าดิน ปี 2548 พบไม้ทองบั้งกลายเป็นหิน ขนาดเส้นผ่าศูนย์กลางเฉลี่ย 1.40 เมตร ยาว 42.4 เมตร ลำต้นแตกหักออกเป็นชิ้นเล็กๆ และคดโค้ง แต่ยังคงเห็นเป็นลำต้น

ไม้กลายเป็นหินหลุมที่ 5 ขุดเปิดหน้าดิน ปี 2548 พบไม้มะค่าโมงกลายเป็นหิน ขนาดเส้นผ่าศูนย์กลางเฉลี่ย 1.20 เมตร ยาว 22.20 เมตร ลำต้นไม่สมบูรณ์ แตกหักเป็นชิ้นเล็กๆ และคดโค้ง

ไม้กลายเป็นหินหลุมที่ 6 ขุดเปิดหน้าดิน ปี 2548 พบไม้ทองบั้งกลายเป็นหิน ขนาดเส้นผ่าศูนย์กลางเฉลี่ย 1.5 เมตร ยาว 33.6 เมตร ลำต้นค่อนข้างสมบูรณ์ ส่วนโคนหายไป วางตัวบนตะกอนทรายสีแดงอมส้ม

ไม้กลายเป็นหินหลุมที่ 7 ขุดเปิดหน้าดิน ปี 2548 พบไม้ทองบั้งกลายเป็นหิน ขนาดเส้นผ่าศูนย์กลางเฉลี่ย 1.50 เมตร ยาว 38.70 เมตร ลำต้นมีความสมบูรณ์มาก ส่วนปลายต้นหายไป

ทั้งหมดนี้คือความมหัศจรรย์ของธรรมชาติ ต้นไม้ขนาดใหญ่วันเวลาหลายร้อยปีผ่านไปแปรสภาพกลายเป็นหิน ถือเป็นอีกหนึ่งแหล่งท่องเที่ยวที่อยากให้คุณได้มาสัมผัสกับธรรมชาติของที่นี่ **ไม้กลายเป็นหินอุทยานแห่งชาติดอยสอยมาลัย-ไม้กลายเป็นหิน**



ไม้กลายเป็นหินหลุมที่ 1



ไม้กลายเป็นหินหลุมที่ 5



ไม้กลายเป็นหินหลุมที่ 6



ไม้กลายเป็นหินหลุมที่ 5



ไม้กลายเป็นหินหลุมที่ 6



ไม้กลายเป็นหินหลุมที่ 4



ไม้กลายเป็นหินหลุมที่ 7



ไม้กลายเป็นหินหลุมที่ 7

The 1st pit of petrified wood was excavated and discovered in 2003. The petrified wood, Thongbum wood, was found with an average diameter of 1.8 meters and a length of 69.70 meters which is the longest petrified wood in the world. This one is the highlight that you should not miss.

The 2nd pit of petrified wood was excavated in 2005 and found petrified Makha Mong wood. The average diameter is 0.50 meters, and the length is 31.30 meters. The trunk is broken into small pieces but can still be seen as a curved trunk.

The 3rd pit of petrified wood was excavated in 2005 and found petrified Thongbum wood. The average diameter is 2.10 meters, and the length is 33.50 meters. The trunk is broken into small pieces, but some parts can still be seen as trunks.

The 4th pit of petrified wood was excavated in 2005 and found a petrified Thongbum wood. The average diameter is 1.40 meters, and the length is 42.4 meters. The trunk is broken into small and curved pieces but can still be seen as a trunk.

The 5th pit of petrified wood was excavated in 2005 and found petrified Makha Mong wood. The average diameter is 1.20 meters, and the length is 22.20 meters. The trunk is incomplete and broken into small and curved pieces.

The 6th pit of petrified wood was excavated in 2005 and found a petrified Thongbum wood. The average diameter is 1.5 meters, and the length is 33.6 meters. The trunk is relatively intact, while the base is missing. It lies on reddish-orange sandy sediment.

The 7th pit of petrified wood was excavated in 2005 and found a petrified Thongbum wood. The average diameter is 1.50 meters, and the length is 38.70 meters. The trunk is very complete, but the tip of the tree disappeared.

All of this is a miracle of nature. A large tree turned to stone over hundreds of years. This is another tourist attraction that you have to visit and see the petrified woods at **Doi Soi Malai National Park - Petrified wood.**



Doi Soi Malai

ดอยสอยมาลัย

สถานที่ท่องเที่ยวในจังหวัดตากที่เป็นเสมือนจุดหมายปลายทางของผู้รักการผจญภัยและความท้าทาย ตั้งอยู่ในเขตรักษาพันธุ์สัตว์ป่าแม่ตื่น ทางขึ้นจะยากลำบากพอสมควร เพราะต้องขับรถไต่ไปตามสันเขา แต่ความงามด้านบนของดอยที่ได้ชื่อว่า **"หลังคาเมืองตาก"** เป็นทุ่งหญ้ากว้างบนความสูงจากระดับน้ำทะเลมากถึง 1,664 เมตร สวยงามมาก โดยเฉพาะช่วงปลายฝนต้นหนาวระหว่างเดือนพฤศจิกายน-มกราคม เป็นช่วงที่เหมาะสมแก่การมาท่องเที่ยวที่สุด นักท่องเที่ยวสามารถกางเต็นท์พักแรมรอชมวิวยุทธชาติชัยนยามเช้าและทะเลหมอกงดงามได้ สามารถมองเห็นวิวแบบ 360 องศา และยังเห็นวิวเขื่อนภูมิพลได้อีกด้วย

Doi Soi Malai, located in Mae Tuen Wildlife Sanctuary, is a destination for those who love adventure and challenges. Although the way up is quite difficult because you have to drive along the ridge. The top of the mountain, called **"Roof of Muang Tak"**, is very beautiful with a wide grassland at a height of 1,664 meters above sea level. Especially during the end of rainy season and beginning of cold season which is between November and January is the most suitable period for traveling. Tourists can go camping and see the beautiful sunrise and sea of fog with a 360-degree view and the view of Bhumibol Dam.




Wat Phra Phutthabat Doi Lon

วัดพระพุทธบาทดอยโลน

เป็นวัดป่าสายปฏิบัติ ตั้งอยู่บนเนินเขาท่ามกลางป่าไม้ร่มรื่น ภายในวัดประดิษฐาน **พระมหาสากะยะมุนีศรีสรรเพชร** พระพุทธรูปสีขาวขนาดใหญ่ที่มีพุทธลักษณะงดงาม ตั้งเด่นเป็นสง่าอยู่บนเนินเขามองเห็นมาแต่ไกล ยิ่งในยามที่มีสายหมอกไหลพัดผ่านตัวองค์พระโดยมีทุ่งนาเขียวขจีเป็นฉากด้านหลัง บอกเลยว่านักท่องเที่ยวถ่ายภาพต้องแวะมาที่นี่ ซึ่งควรมาในช่วงเช้ารับประกันว่าได้ภาพสวยๆ อย่างแน่นอน และยังได้เข้าไปกราบนมัสการพระมหาสากะยะมุนีศรีสรรเพชร ถือเป็นสิริมงคลอีกด้วย

Wat Phra Phutthabat Doi Lon, located on a hill amidst a shady forest, emphasizes on the meditation practices. The temple enshrines **Phra Maha Sakaya Muni Sri Sanphet**, a large white Buddha statue with beautiful Buddhist characteristics on a hill which can be seen from far away. The photography lovers will love this place. Especially, when a mist is flowing past the Buddha image with lush green rice fields in the foreground will create a beautiful photograph. Also, you can pay homage to Phra Maha Sakaya Muni Sri Sanphet as auspiciousness for yourself and your family.



เขื่อนนฤมิตพลเป็นเขื่อนที่สูงสุดในประเทศไทยและเอเชียอาคเนย์ อันดับ 8 ของโลก เป็นอีกสถานที่ท่องเที่ยวที่จังหวัดตากต้องแวะ บริเวณโดยรอบของเขื่อนนฤมิตพลมีสวนสาธารณะสวยงาม มีสนามกอล์ฟมาตรฐานให้วัดรอบวงสวิงภายใต้บรรยากาศร่มรื่น มีร้านอาหาร มีบ้านพักไว้คอยบริการนักท่องเที่ยวอีกด้วย แต่ที่ถือว่าเป็นไฮไลท์ของการเที่ยวที่นี่ก็คือ **การล่องเรือ** ชมสถานที่ท่องเที่ยวต่างๆ ภายในทะเลสาบอันกว้างใหญ่เพื่อสัมผัสกับธรรมชาติและภูมิประเทศป่าเขา ผ่านแหล่งท่องเที่ยวที่น่าสนใจ ได้แก่ **วัดพระพุทธรูปเขานาม** ที่อยู่บนเกาะกลางอ่างเก็บน้ำเขื่อนนฤมิตพล ภายในวัดมีรอยพระพุทธรูปและศาลาประดิษฐานองค์พระประธาน ทิวทัศน์โดยรอบสวยงาม รวมถึง **เกาะวาลเลนไทร์ ดอยเจ้าพ่อหลวง เขาวงกตเขานาม ถ้ำอบนาง วัดพระธาตุแก่งสร้อย** จนถึง **ดอยเต่า** จังหวัดเชียงใหม่ เป็นระยะทาง 204 กิโลเมตร

เขื่อนนฤมิตพลวันนี้จึงเป็นสถานที่ท่องเที่ยวที่หน่วยงานราชการมักจะยกคณะทัวร์มาล่องเรือเหนือทะเลสาบแห่งนี้อย่างไม่ขาดสาย

เขื่อนนฤมิตพล



This multipurpose dam is the largest curved concrete dam in Thailand and Southeast Asia and ranked the 8th in the world. It has beautiful surroundings with a pleasant public park, a standard golf course, restaurants, and accommodations.

The highlight of traveling here is **boat trips** to various tourist attractions inside the lake. The interesting traveling places include **Wat Phra Phutthabat Khao Nam**, which is on an island in the middle of Bhumibol Dam. Inside the temple, there is a footprint of the Buddha and a pavilion enshrining the Buddha image. The surrounding scenery is very beautiful. More tourist attractions include **Valentine Island, Doi Chao Por Luang, Khao Phra Phutthabat, Ap Nang Cave, Kaeng Soi temple, and Doi Tao.**

Nowadays, Bhumibol Dam is a traveling destination for all groups to come for a boat trip.

ตั้งอยู่ในตำบลย่านรี จากอำเภอเมืองใช้เส้นทางหมายเลข 1107 (เจดีย์ยุทธหัตถี-เขื่อนภูมิพล) ผ่านทางแยกไปเจดีย์ยุทธหัตถีประมาณ 25 กิโลเมตร หรือถ้าใช้ทางหลวงหมายเลข 1 ถึงกิโลเมตรที่ 463 จะมีทางแยกซ้ายเข้าเขื่อนภูมิพลไปประมาณ 10 กิโลเมตร ถึงอำเภอสามเงา ทางทิศตะวันตกของแม่น้ำปิง จะมองเห็นขุนเขาใหญ่ลูกหนึ่ง ชาวบ้านเรียกว่า **"ผาสามเงา"**

จุดเด่นของผาสามเงาคือการเป็นขุนเขาใหญ่ที่บริเวณเชิงเขาริมหน้าผา มีการเจาะเป็นช่องลึกเข้าไปในตัวภูเขาเรียงต่อกัน 3 ช่อง เป็นที่ประดิษฐานพระพุทธรูปปิดทองไว้ช่องละองค์ เกิดขึ้นจากพระเสาวนีย์ของพระนางจามเทวี ที่ได้ล่องเรือมาตามลำน้ำปิง กระทั่งมาถึงบริเวณผาสามเงาก็ได้เกิดพายุโหมอย่างรุนแรงจนขบวนเรือไปต่อไม่ได้ พระนางฯ จึงยกพระหัตถ์ขึ้นเสียดยาศิขฐานว่า หากมีบุญญาธิการจะได้ครองนครทริภุชชัย ขอให้เหตุนั้นจงหายไป สิ้นคำเสียดยาศิขฐานก็เกิดฟ้าผ่าดังสนั่นและเหตุนั้นก็ค่อยๆ สงบลง ท้องฟ้าเริ่มสว่างขึ้น พร้อมปรากฏเงาพระพุทธรูปตรงหน้าผาขึ้น 3 เงา พระนางฯ จึงรับสั่งให้สร้างพระตามที่ได้ทอดพระเนตรศุภนิมิตมงคล ณ หน้าผาแห่งนี้ พร้อมสมโภชเฉลิมฉลองเป็นเวลา 3 คืน แล้วจึงเคลื่อนขบวนเสด็จสู่นครทริภุชชัย จึงเป็นที่มาของชื่อผาสามเงา มองเห็นแต่ไกลจากอำเภอสามเงา นักท่องเที่ยวที่ผ่านไปมาสามารถเดินขึ้นบันไดไม้เพื่อไปนมัสการพระพุทธรูปได้



It is located in Yan Ri Subdistrict. From Mueang District, you take route number 1107 (Yutthahethi Pagoda-Bhumibol Dam) through the intersection to Yutthahete Chedi for approximately 25 kilometers, or if you use Highway No. 1 to kilometer 463, there will be a left turn into Bhumibol Dam for approximately 10 kilometers to Sam Ngao District. You will see a large mountain, called **"Pha Sam Ngao"** by locals, on the west side of Ping River.

The highlight of this Pha Sam Ngao is that it is a large mountain at the foot of the cliff. There will be 3 channels drilled deep into the mountain in a row, where each gilded Buddha



ผาสามเงา



image is enshrined. The place was created under the command of Queen Chamadevi. When she sailed along the Ping River and reached the Pha Sam Ngao area, a storm broke out so violently that the convoy could not continue. So, she prayed and made a wish: "if she has merit and will rule the city of Hariphunchai, may all evil causes disappear". At the end of the vow, there was a loud thunder and the evil gradually subsided. The sky began to brighten, and 3 shadows of Buddha appeared on the cliff. Her Majesty ordered to construct 3 Buddha statues as she had seen the auspicious blessings at this cliff and celebrated for 3 nights. She then proceeded to the city of Hariphunchai. Therefore, it is the origin of the name Pha Sam Ngao. There are 3 deep holes cut into the mountain that can be seen from far away from Sam Ngao District. The All visitors can walk up the wooden steps to worship the Buddha statues.

วัดแห่งนี้ถูกสร้างขึ้นเนื่องจากการสร้างเขื่อนภูมิพลที่ต้องมีการอพยพชาวบ้านตำบลบ้านนาไปอยู่ในพื้นที่ที่จัดสรรไว้ให้ กรมชลประทานจึงได้สร้าง **วัดชลประทานรังสรรค์** ขึ้นเพื่อทดแทนวัดเก่าจำนวน 8 วัด ได้แก่ วัดบ้านห้วย วัดศรีแท่น วัดดอนแก้ว วัดหลวง วัดท่าเตื่อ วัดท่าโป่ง วัดอุมวบและวัดพระธาตุลอยที่ถูกน้ำท่วมเมื่อปี พ.ศ. 2502 และเมื่อสร้างเสร็จ ชาวบ้านได้นำพระบรมสารีริกธาตุขององค์พระสัมมาสัมพุทธเจ้า และองค์พระธาตุลอยอันศักดิ์สิทธิ์ ยอดฉัตรเจดีย์ พร้อมศาสนวัตถุต่างๆ เช่น พระพุทธรูปทองสัมฤทธิ์ขนาดและปางต่างๆ หีบพลวลายทองที่บรรจุพระธรรม ตู้ไม้ และสิ่งของเครื่องใช้จำเป็นต่างๆ ทั้งหมดมาเก็บรักษาไว้ที่วัดแห่งนี้

ไฮไลท์ของวัดอีกอย่างหนึ่ง นั่นคือ **หลวงพ่อทันใจ** ซึ่งเป็นพระพุทธรูปที่หล่อด้วยทองสำริดปางมารวิชัย ศิลปะเขียงแสนสิงห์สามจำนวน 3 องค์ ไว้ให้กราบสักการะและขอพร นับเป็นอีกวัดหนึ่งที่นักท่องเที่ยวสมควรแวะมากราบไหว้เพื่อเป็นสิริมงคลต่อตนเองและครอบครัว



This temple was built due to the construction of the Bhumibol Dam which required the evacuation of the villagers of Ban Na Subdistrict to the area allocated for them. The Royal Irrigation Department therefore built **Wat Chonprathan Rangsarn** to replace 8 temples that were flooded in 1959 including Wat Ban Huai, Wat Sri Thaen, Wat Don Kaeo, Wat Luang, Wat Tha Duea, Wat Tha Pong, Wat Um Wap and Wat Phra That Loi. After the construction was finished, villagers brought the relics of the Lord Buddha, the sacred Phra That Loi Yod Chat Chedi, and various religious objects such as bronze Buddha images of

วัดชลประทานรังสรรค์


Wat Chonprathan Rangsarn



various sizes and postures, a gold-patterned chest containing the Dhamma, a wooden cabinet, and various necessary items, and kept all items in this temple.

Another highlight of the temple is **Luang Por Tanjai**, which is a bronze Buddha image in the posture of Maravichai with Chiang Saen Singha Sam Art Design, a total of 3 statues to pay homage to and ask for blessings. It is another temple that travelers should stop by to worship for good fortune for themselves and their families.

อุทยานแห่งชาติ ตากสินมหาราช Taksin Maharat National Park



ความเงียบสงบและความงดงามของธรรมชาติที่นี่ทำให้นักท่องเที่ยวต่างพากันมาชมกันมากทางเดินที่พักผ่อนอย่างต่อเนื่อง การได้นอนใต้แสงดาว ตื่นเช้ามาจิบกาแฟ พร้อมวิวสวยๆ ที่อยู่เบื้องหน้า สายๆ แวะชมต้นกระบากใหญ่ อายุกว่า 700 ปี ขนาด 14 คนโอบ ตอนบ่ายไปชม น้ำตกปางอ้าน้อย อยู่ห่างไปเพียง 800 เมตร และนี่คือเรื่องดีงามของการได้มาอยู่ท่ามกลางอ้อมกอดของธรรมชาติ

ที่ตั้ง : 69 ถนนแม่สอด-ตาก ตำบลแม่ท้อ อำเภอเมืองตาก จังหวัดตาก
ติดต่อสอบถาม : 0-5551-1429 ในเวลาทำการ
จองบ้านพัก : <https://nps.dnp.go.th/>
จองวันเวลาเข้าอุทยานแห่งชาติ : ผ่านแอปพลิเคชัน QueQ

<https://apple.co/3JD4atb>,
 <https://bit.ly/3Qwtluk>



Location : 69 Mae Sot-Tak Road, Mae Tho Subdistrict, Mueang Tak District, Tak
For more information : Tel. 0-5551-1429 (during a working hour)
For reservations : <https://nps.dnp.go.th/>
For Reservation to Visit National Park : via an application QueQ
 <https://apple.co/3JD4at> <https://bit.ly/3Qwtluk>

The tranquility and beauty of nature cause tourists to continuously come and do overnight camping here. You can enjoy sleeping under the stars, waking up early in the morning to sip warm coffee with a beautiful view in front of you, and stopping by to see the **large Krabak tree** which is over 700 years old with the size of 14 people embracing. In the afternoon, you go see **Pang A Noi Waterfall** which is only 800 meters away. This is the beauty of being surrounded by nature.



อุทยานแห่งชาติ



Lan Sang National Park

ลานสาง



เป็นอุทยานแห่งชาติที่มีความสำคัญอีกแห่งหนึ่งของจังหวัดตาก อยู่ไม่ไกลจากตัวเมืองมากนัก มีจุดเด่นตรงบรรยากาศที่ร่มรื่น มีน้ำตกหลายแห่งให้ลงเล่นน้ำ เช่น น้ำตกผาลาด น้ำตกลานเลียงม้า น้ำตกผาผึ้ง น้ำตกผาเทและน้ำตกท่าเล แต่ที่นิยมไปเล่นน้ำตกกันมากคือน้ำตกลานสาง เพราะอยู่ใกล้ที่ทำการเพียง 150 เมตร เป็นน้ำตก 3 ชั้นสูง 40 เมตร เหมาะสำหรับการลงเล่นน้ำ มาเที่ยวพักผ่อนหย่อนใจ และสำหรับใครที่อยากมานอนพักในบริเวณใกล้ๆ น้ำตก ทางอุทยานฯ มีบริการบ้านพัก และจุดกางเต็นท์ให้บริการ รับรองได้ว่ามาแล้วต้องผ่อนคลายสบายใจและต้องหลงรักที่นี่แน่นอน

ที่ตั้ง : บ้านลานสาง ตำบลแม่ท้อ อำเภอเมืองตาก จังหวัดตาก
จองบ้านพักในอุทยานฯ : <https://nps.dnp.go.th/reservation.php>
รายละเอียดขั้นตอนการจองเพิ่มเติม : <https://datacenterdnp.wixsite.com/nationalparkth.../blank-24>

Another important national park in Tak Province is not too far from the city. This park has distinctive features including its shady atmosphere and many nice waterfalls for swimming such as Pha Lad Waterfall, Lan Liang Ma Waterfall, Pha Phueng Waterfall, Pha Tae Waterfall, and Tha Le Waterfall. The most popular waterfall for swimming is **Lan Sang Waterfall** because it is only 150 meters from the national park office. It is a 3-tiered waterfall with 40 meters height that is suitable for swimming and relaxing.

For anyone who would like to sleep in the area near the waterfall, the national park has lodging services and a campground. If you come and visit, you will be relaxed and comfortable, and will definitely fall in love with this place.

Location : Ban Lan Sang, Mae Toh Subdistrict, Mueang Tak, Tak Province

For booking of accommodation in National Park : <https://nps.dnp.go.th/reservation.php>
Booking procedures and details : <https://datacenterdnp.wixsite.com/nationalparkth.../blank-24>



วัดถ้ำจุนโทมุเซอร์...จุดชมวิว "พ่าไม้กลายเป็นหิน"

หลวงพ่อกันใจองค์ใหญ่บนม่อนดอยมุเซอร์

Wat Tham Juntho Muser "Petrified Log" Viewpoint Luang Por Thanjai on Doi Muser

Tham Juntho Patipada Temple, located in the boundary area between Mueang Tak District and Mae Sot District, is on the mountain in Huai Pla Lod Village, Mae Lamao Subdistrict, and about 40 kilometers from Tak city to the west of Taksin Maharat National Park. The entrance is on the right-hand side, 1 kilometer before Muser Market. On the way to the cave, you will see a line of large trees that are wrapped by yellow monk robes. There is a small limestone cave hall with a quiet atmosphere on the top where **Luang Pu Jia Junt** used as a place to meditate and practice Dhamma in the middle of the forest. There are many "Petrified Log" viewpoints with amazing geological features such as "Pha Kutti" and "Chong Pha Mai Khat" which were created from fallen trees that became stones, aged more than thousand or ten thousand years old. Another highlight that you should not miss is Huai Pla Lod Village. A large village nestled in the middle of the mountains with many black Lahu people living there. For a sunset view, Taksin Maharat National Park is considered a beautiful viewpoint with cool weather where you can see the city of Tak from above. On the way up to see the sunset view, you will see a large white Luang Por Thanjai which is located on Doi Muser and can be seen from far away. If anyone is going to pay homage to **Luang Por Thanjai**, you can go to Doi Montha Monastery, Doi Muser, where is located behind Muser Market (new).



วัดถ้ำจุนโทปฏิบัติ ตั้งอยู่ในพื้นที่รอยต่อระหว่างเขตอำเภอเมืองตากและอำเภอแม่สอด บนภูเขาในหมู่บ้านห้วยปลาหลด ตำบลแม่ละเมา ห่างจากตัวเมืองตากไปทางทิศตะวันตกของอุทยานแห่งชาติตากสินมหาราช ราว 40 กิโลเมตร ทางเข้าจะอยู่ขวามือก่อนถึงตลาดมุเซอร์ 1 กิโลเมตร ระหว่างทางไปยังถ้ำจะเห็นแนวต้นไม้ใหญ่ที่บวมหุ้มเปลือกให้ความร่มรื่น ด้านบนมีโถงถ้ำหินปูนขนาดเล็กบรรยากาศเงียบสงบที่ **หลวงปู่เจี๊ยะ จุนโท** พระป่าสายหลวงปู่มั่น ใช้เป็นสถานที่ปฏิบัติธรรมกลางป่า มี **"จุดชมวิวม่าไม้กลายเป็นหิน"** ลักษณะเด่นทางธรณีวิทยาที่นำอัครรรยอยู่หลายจุด ไม่ว่าจะเป็น **"ผาภูฏี"** **"ช่องผาไม้ขาด"** ที่เกิดจากต้นไม้ล้มจนกลายเป็นหินอายุเป็นพันปีเป็นหมื่นปี และอีกไฮไลต์ที่ไม่ควรพลาดอีกแห่ง คือ การเยี่ยมชมหมู่บ้านห้วยปลาหลด หมู่บ้านขนาดใหญ่ท่ามกลางขุนเขา มีชาวเผ่าลาหู่ตั้งอาศัยจำนวนมาก ส่วนใครที่อยากชมพระอาทิตย์ตกดิน ที่อุทยานแห่งชาติตากสินมหาราช ถือเป็นจุดชมวิวยอดเยี่ยม อากาศเย็นสบาย มองเห็นตัวเมืองตากได้จากด้านบน ระหว่างทางเดินขึ้นไปชมวิวมวิพระอาทิตย์ตก ก็จะได้เห็น **หลวงพ่อกันใจ** องค์สีขาวขนาดใหญ่ ตั้งอยู่บน **ม่อนดอยมุเซอร์** หากใครจะไปกราบไหว้หลวงพ่อกันใจ ให้ไปยังสำนักสงฆ์ดอยมณฑา ดอยมุเซอร์ ซึ่งอยู่ด้านหลังตลาดมุเซอร์ (ใหม่)



Chao Por Phawo Shrine

ศาลเจ้าพ่อพะวอ

มงคลสถานศักดิ์สิทธิ์คู่บ้านคูเมืองของอำเภอแม่สอด ตั้งตระหง่านอยู่บนขุนเขาผาวอ ตามตำนานเล่าว่าท่านเป็นชายชาตินักรบชาวกะเหรี่ยง ที่ช่วยรบเคียงป่าเคียงไหล่ถวายงานรับใช้สมเด็จพระเจ้าตากสินมหาราช และได้ทรงแต่งตั้งให้มีศักดิ์ฐานะเป็นนายด่านแม่ละเมา ปัจจุบันเป็นสถานที่ที่เป็นเสมือนเครื่องยึดเหนี่ยวจิตใจให้กับผู้คนที่นี้ แต่ละวันจะมีนักท่องเที่ยวแวะเวียนสักการะขอพรในเรื่องการเดินทางแคล้วคลาดปลอดภัย ผู้ที่ผ่านสัญจรไปมาหากไม่ได้ลงไปกราบไหว้ก็มักจะบีบแตรรถถวายเพื่อแสดงถึงความเคารพ




An auspicious and sacred place of Mae Sot District is located majestically on Pha Wo mountain. Legend has told that he was a Karen warrior man who helped fight side by side with King Taksin the Great and was appointed to be the head of Mae Lamao custom house. Nowadays, it is considered a place that holds the spirits of the people here. Every day, tourists stop by to pray and ask for blessings for safe travels. Passing by travelers often honk their car horns to show their respect.



Chill - Shop - Taste in Mae Sot

ชิล...ชอป...ชิม ในแม่สอด



“เที่ยวตาก หลากวิถี” ชีวิตที่หลากหลายของประชากรในจังหวัดตาก บ่งบอกถึงการเข้ามาอยู่ร่วมกันของผู้คนหลากหลายเชื้อชาติ ไม่ว่าจะเป็นจีน อิสลาม ไทยใหญ่ เมียนมา ซิกข์ อินเดีย เนปาล ปากีสถาน โดยเฉพาะในอำเภอแม่สอด ที่มีวิถีชีวิตของผู้คนเต็มไปด้วยวัฒนธรรมที่น่าสนใจ ทั้งยังเป็นดินแดนแห่งความหวังของคนค้าคนขาย โดยเฉพาะคนเมียนมาที่เข้ามาค้าขายพลอยกันหนาตา ใครที่อยากช้อปปิ้งและอัญมณีสวยๆ แวะมาช้อปปิ้งได้ที่ “ตลาดพลอยแม่สอด” หรืออีกแหล่งการค้าที่สำคัญก็คือ “ตลาดริมเมย” จะมีพลอยสี หยก ทับทิมจากเมียนมา ให้ได้เลือกชมกันเต็มที่ มีสินค้าพื้นเมืองของทั้งไทยและเมียนมาให้ได้ซื้อหาเป็นของฝากกันด้วย และแลนด์มาร์กสำคัญของแม่สอดอีกแห่งก็คือ “คลัง 9 (ท่าเหย้ากวัง)” สวรรค์ของคนรักจักรยานมือสองจากญี่ปุ่น ที่ผู้คนมักจะเดินทางมาไม่ขาด ตั้งอยู่ริมแม่น้ำเมยทอดยาวกว่า 1 กิโลเมตร ที่นอกจากจะมีจักรยานมือสองแล้ว ยังมีสินค้าของชาวเมียนมาอีกมากมายให้ได้ละลายทรัพย์กันด้วย



เรื่องอาหารการกินก็นับว่าไม่ธรรมดา โดยเฉพาะวัฒนธรรมการกินของไทยใหญ่ ที่ส่งต่อรากเหง้าของการดำรงอยู่ผ่านขนมเส่งเผ่และขนมฮาละหว่า ของหวานขึ้นชื่อที่มักกินเป็นอาหารว่าง โดย “เส่งเผ่” มีลักษณะคล้ายขนมข้าวเหนียวแดง ทำจากข้าวเหนียว น้ำอ้อย กะทิ โดยที่หน้าของขนมเส่งเผ่จะราดด้วยหัวกะทิแล้วนำไปปิ้งหรืออบให้หน้าเกรียม รสชาติหวาน มัน ส่วน “ฮาละหว่า” ทำจากแป้งข้าวเจ้า น้ำตาลทราย กะทิ เมล็ดสาคูเล็ก ส่วนหน้าขนมก็ทำแบบเดียวกับเส่งเผ่ รสชาติหวาน มัน หาชิมกันได้ตั้งแต่ลาดสด เทศบาลในอำเภอแม่สอด และอีกไฮไลต์ที่ไม่ควรพลาดคือ โรตีสอ้อ อาหารเช้าของชาวแม่สอด ที่ปราศจากน้ำมัน โดยการนำแป้งโรตีสอ้อไปแปะในโอ่งที่มีถ่านร้อนๆ ทั้งไว้สักพักก็จะได้แป้งโรตีสอ้อที่หอมกรุ่นจากเตาถ่าน นุ่มนวลๆ กินกับชาหรือกาแฟ ดีนักแล



“Traveling to Tak, Variety of Styles” The diverse lives of the people in Tak Province, especially in Mae Sot district, indicate the coming together of people from various nationalities including Chinese, Islamic, Shan, Burmese, Sikh, Indian, Nepalese, and Pakistani. The lifestyles of the people are full of interesting cultures. It is also a land of hope for traders and merchants, especially Burmese who come to trade in gems. Anyone who wants to buy beautiful gems can do some shopping at “Mae Sot Gems Market” or another important trading center, “Rim Moei Market”. There are colored gems, jade, and rubies from Myanmar as well as local products from both Thailand and Myanmar that you can buy as souvenirs. And another important landmark of Mae Sot is “Klang 9 (Tha Hia Kuang)”, a paradise for bicycles lovers where you can get second-hand bicycles from Japan. This place, located along the Moei River with more than 1 kilometer long, also has many products from Myanmar for you to do shopping.

As for the food, it is quite extraordinary, especially the eating culture of the Shan people that passes on the eating roots through Seng Phae and Hala Wah desserts. These famous desserts were often eaten as a snack. “Seng Phae” is similar to a red sticky rice dessert. It is made from sticky rice, sugar cane juice, and coconut milk, topped with coconut milk and then toasted or baked until the top is gently burnt. The taste is sweet and creamy. “Hala Wah” is made from rice flour, sugar, coconut milk, and small sago seeds. The top part is made in the same way as Seng Phae. The taste is sweet and creamy. You can find and taste them at the municipal fresh market in Mae Sot District. Another highlight that you should not miss is Roti Ong, a breakfast dish of the Mae Sot people. A chef will place roti dough in a big jar with hot coals without using oil and leave it for a while until it is cooked. Then, you will get fragrant roti dough from the charcoal oven with soft texture. It is great to eat with tea or coffee.

วัดไทยวัฒนาราม

Wat Thai Wattanaram

ตั้งอยู่ในตัวเมืองแม่สอด เป็นสถานที่ศักดิ์สิทธิ์สำคัญที่ไม่ควรพลาด วัดแห่งนี้โดดเด่นไปด้วยสถาปัตยกรรมแบบพม่าและมอญอันสวยงามเป็นเอกลักษณ์ ภายในวัดมี 2 พระพุทธรูปสำคัญให้กราบไหว้กัน ได้แก่ “พระมหา牟尼” ที่จำลองมาจาก “พระมหาชัยมุณี” 1 ใน 5 สิ่งศักดิ์สิทธิ์สำคัญสูงสุดของพม่าและ “พระไสยาสน์” หรือ “พระนอน” ยาว 93 คอก เป็นพระพุทธรูปนอนศิลปะพม่าที่มีขนาดยาวที่สุดของภาคเหนือ วัดแห่งนี้ไม่ว่าจะเก็บภาพมุมไหนก็ดูสวยตระการตา



This important sacred place, located in Mae Sot city, is a should-not-miss place. This temple is outstanding with its unique and beautiful Burmese and Mon architecture. Inside the temple, there are 2 important Buddha statues for worshipping, including "Phra Mahamuni" which is a replica of "Mahamuni Buddha", one of the 5 most important sacred objects of Myanmar, and "Pra Sai Yad" or "Reclining Buddha" with 93 cubits long, is the longest reclining Buddha image of Burmese art design in the northern region. This temple looks stunningly beautiful.



โบราณสถานสำคัญของจังหวัดตาก แหล่งเรียนรู้ทางประวัติศาสตร์ในอำเภอแม่สอด ด้วยทำเลที่ตั้งอยู่บนยอดเขา สามารถชมวิวและบรรยากาศรอบๆ โดยมองเห็นจังหวัดเมียวดี ประเทศเมียนมา ได้อย่างสวยงาม “โบราณสถานคอกช้างเผือก” หรือเพนียดช้าง นับเป็นแหล่งท่องเที่ยวเชิงศาสนา ศิลปะ และวัฒนธรรม รูปแบบศิลปะไทย-เมียนมา มีลักษณะเป็นกำแพงก่อด้วยอิฐมอญโบราณเป็นรูปสี่เหลี่ยม สูงประมาณ 1 เมตร ปากคอกกว้าง 15 เมตร เป็นรูปสอปเล็กๆ ขนานไปทั้งสองด้านยาวประมาณ 50 เมตร เดิมทีนี้เคยเป็นเพนียดที่สร้างล้อมช้างเผือกซึ่งมีความดุร้าย ก่อนที่พ่อขุนรามคำแหงมหาราชจะประกอบพิธีเสวยสัตย์อธิษฐาน และทรงแนพระทัยว่าช้างเผือกนี้เป็นช้างคู่บารมีของพระเจ้าฟ้ารั่วแห่งเมืองหงสาวดี จึงได้ทำพิธีส่งมอบช้างเผือกให้กับพระเจ้าฟ้ารั่วไว้ ณ บริเวณแห่งนี้ ปัจจุบันกรมศิลปากรได้ขึ้นทะเบียนเป็นโบราณสถานเป็นที่เรียบร้อยแล้ว



วัดดอกช้างเผือก

Khok Chang Phueak Monastery



An important archaeological site of Tak Province is a Historical Learning Resources in Mae Sot District located on top of a mountain where you can see the beautiful view around you and Myawaddy Province in Myanmar. “[Khok Chang Phueak Archaeological Site](#)” or the Elephant Corral is a tourist attraction for religion, art, and culture. This Thai-Burmese Art Design site looks like a wall made of bricks and cement in a rectangular shape with about 1 meter high, 15 meters wide, and 50 meters long. This place was originally a corral built to surround ferocious white elephants. Then, King Ramkhamhaeng the Great performed a ceremony of vowing and praying, and was confident that this white elephant was the majestic elephant of King Fa Rua of Hongsawadi. Therefore, a handover ceremony was held to deliver a white elephant to King Fa Rua at this area. Currently, the Fine Arts Department has already registered it as an archaeological site.

ด้วยความงดงามและโดดเด่นเป็นสง่าของ **เจดีย์พุทธคยา** สีทองอร่ามที่จำลองแบบมาจากประเทศอินเดีย ล้อมด้วยกำแพงเสาสูงมีเทพพนมอยู่เหนือเสาทุกต้น ทำให้วัดไทยสามัคคีแห่งนี้เป็นที่รู้จักของทั้งชาวไทยในอำเภอแม่สอดและเพื่อนบ้านใกล้เคียงเป็นจำนวนมาก นอกจากนี้จะมีเจดีย์พุทธคยาให้ชาวพุทธได้แวะมาเยี่ยมชมแล้ว ยังมี **หลวงพ่отันใจรัตนมุงเมือง (พระเจ้าทันใจ)** พระพุทธรูปศักดิ์สิทธิ์คู่วัดที่พิธีการสร้างไม่เหมือนพระพุทธรูปทั่วไป คือการทำพิธีปั้นองค์พระมีกำหนดการที่สลับซับซ้อนตามพิธีการแบบล้านนาไทยที่พระอริยะสงฆ์ได้ผูกไว้ และสิ่งทีรู้แล้วต้องแปลกใจอีกอย่างคือพระเจ้าทันใจที่วัดแห่งนี้มีหัวใจและอวัยวะภายในที่ทำด้วยเงินแท้อยู่ข้างในและกระดูกที่ทำจากไม้มงคลของล้านนา นอกจากนี้ ยังมี **พระพิฆเนศปางนอน** องค์ใหญ่แกะสลักด้วยไม้ทั้งองค์ ให้ได้แวะมากราบไหว้ขอพรให้มีความเจริญรุ่งเรืองในชีวิต



This beautiful and outstanding pagoda is a golden **Bodh Gaya pagoda** which is resembled Bodh Gaya in India. It is surrounded by a wall of high pillars with Thepphanom above every pillar. This Thai Samakkhi temple is well known to both Thai people in Mae Sot District and many nearby neighbors. In addition, there is also **Luang Por Thanjai Rattana Mung Mueang. (Phra Chao Thanjai)**, a sacred Buddha image at the temple whose creation ceremony is complicated following Thai Lanna ceremony. There are a heart and internal organs made of real silver and bones made from sacred wood of Lanna inside this Buddha image. In addition, there is a large reclining Ganesha carved entirely from wood. Stop by to pay respects and pray for prosperity in life.




วัดไทยสามัคคี

เจดีย์พุทธคยา

Wat Thai | Samakkhi



กราบขอพรองค์ท้าวเวสสุวรรณโณ วัดศรีพรเพ็ญมาตยาราม

Worship to Thao Wessuwanno at Wat Sri Pornphen Matayaram



อำเภอแม่สอดหรือเมืองฉอด เมื่อครั้งแผ่นดินอยุธยาเป็นที่ตั้งของ **วัดศรีพรเพ็ญมาตยาราม** อยู่ในเขตบ้านใหม่ริมเมย สถานที่แห่งความศรัทธาที่มี **“องค์ท้าวเวสสุวรรณโณ”** ซึ่งว่ากันว่าสูงและใหญ่ที่สุดในภาคเหนือ (สูง 9.9 เมตรหนัก 3.3 ตัน) บริเวณวัดล้อมรอบด้วยไร่อ้อยของชาวบ้าน ทุกวันจะมีนักท่องเที่ยวชาวไทยและชาวเมียนมาเข้ามากราบไหว้บูชาขอพรกันไม่ขาด โดยทางวัดได้บูรณะเบ็องเียนที่นำเข้ามาจากเมียนมา เพื่อให้ผู้ที่ศรัทธามากกราบไหว้บูชาแบบไม่ร้อนไหว้ท้าวเวสสุวรรณโณกันแล้ว ยังมี **“อาคารบูชาคุณพระอุบาลีคุณูปมาจารย์”** ภายในประดิษฐานพระพุทธรูปศักดิ์สิทธิ์ **“องค์หลวงพ่อวัดไร่ขิงจำลอง”** ที่มีพุทธลักษณะงดงาม มี **“องค์พระพุทธรูปทรงเครื่องและรูปหล่อพระมหากษัตริย์ 5 มหาราช”** ประดิษฐานอยู่ด้วย ใครที่อยากสุขภาพดี เดินทางแคล้วคลาดปลอดภัย มาแวะกราบไหว้กันได้ที่นี่



from Myanmar, so that visitors can worship without being hot. In addition, there is also a **"Khun Phra Ubalikunupamajarn Building"** where sacred Buddha images are enshrined inside including **"Replica of Luang Por Wat Rai Khing"** with beautiful Buddhist characteristics, **"Buddha image with decorations"**, and **"Statues of the 5 Great Kings"**. People visit and worship for good health and safe travelling.




Mae Sot District, known as Muang Chot in Ayutthaya era, is the location of **Wat Sri Pornphen Matayaram**, located in Ban Mai Rim Moei area. This place of faith has **"Thao Wessuwanno"** which is said to be the tallest and largest in the northern region (height 9.9 meters, weight 3.3 tons). The temple area is surrounded by sugarcane fields of the villagers. Thai and Burmese tourists come to pay homage and ask for blessings every day. The temple has cool tiles imported

ถ้ำสีฟ้า

Blue Cave

“ถ้ำสีฟ้า” ตั้งอยู่ที่สำนักสงฆ์พุทธคยาถ้ำสีฟ้า หมู่ 6 ตำบลมหาวัน อำเภอแม่สอด เป็นถ้ำที่เกิดในภูเขาหินปูนเล็กๆ แยกออกมาจากกลุ่มถ้ำในบริเวณนี้ ตรงปากทางเข้าถ้ำมีพระพุทธรูปนอนศิลปะพม่าให้กราบสักการะและหินก้อนใหญ่สีขาวรูปร่างคล้ายหัวช้างดูแปลกตา เมื่อเดินเข้าไปจะพบกับโถงถ้ำสูงและอุโมงค์ทางเดินคดเคี้ยว รวมถึงโพรงและช่องน้อยใหญ่ต่างๆ ที่เกิดจากการกัดกร่อน บางจุดทะลุเป็นช่องใหญ่สามารถเข้าไปยืนโพสท่าถ่ายรูปได้อย่างเก๋ สำหรับจุดเด่นของถ้ำสีฟ้าอยู่ที่ผนังถ้ำและเพดานถ้ำ สีแท้ของผนังถ้ำแห่งนี้คือเทา เทาเข้ม แต่เมื่อต้องแสงไฟจะดูเป็นสีฟ้าและน้ำเงินตัดด้วยลายเส้นขาวสวยงาม ซึ่งเกิดจากปรากฏการณ์หินปูน (สีเทา) กับแคลเซียม (สีขาว) สะสมตะกอนทับถมสลัดกันไปมา ยาวนานนับแสนนับล้านปี จนกลายเป็นแหล่งท่องเที่ยวทางธรณีวิทยาอันน่ามหัศจรรย์ของจังหวัดตากนี้



"Blue Cave" is located at the Blue Cave Buddhist Monastery, Village No.6, Mahawan Sub-district, Mae Sot District. Blue Cave is a cave that was innate in a small limestone mountain, separated from the cave basin in this area. At the entrance to the cave, there are a Burmese Reclining Buddha image for worship, and a large white rock shaped like an elephant's head. As you enter the cave, you will encounter a tall cave hall, a winding tunnel, and various small and large cavities that are caused by corrosion. Some halls

are large enough for you to stand and post for a nice photo shots. The highlight of the blue cave is the cave walls and cave ceiling. The actual color of this cave's walls is grey and dark gray, but when it is hit by light, you will see blue and dark blue with beautiful white stripes. This is caused by the phenomenon of limestone (gray) and calcium (white) sediment accumulation over millions of years, until it has become another amazing geological tourist attraction in Tak Province.



จุดชมทะเลหมอกสุดอลังการแห่งเมืองตากที่สามารถชมวิพระอาทิตย์ขึ้นยามเช้าและใบกมือลาแสงสุดท้ายของวันได้อย่างสวยงาม มองเห็นวิภูเขารเรียงรายอยู่เบื้องหน้าดูจากภาพวาด “มอนหมอกตะวัน” มีบ้านพักและลานกางเต็นท์ให้บริการหลายแห่ง ซึ่งสามารถชมวิหมอกได้จากหน้าบ้านเกือบทุกหลัง ช่วงปลายฝนต้นหนาวทะเลหมอกสีขาวนวลจะลอยฟุ้งเคล้าแสง

สีทองของดวงตะวัน มีให้เห็นเกือบทุกวัน เดิมเป็นพื้นที่ทางการเกษตรของชาวไทยภูเขาเผ่าม้ง อยู่ที่ราบบนดอยสูงเหนือระดับทะเลกว่า 1,100 เมตร ทำให้ที่นี่มีอากาศเย็นสบายตลอดทั้งปี โดยเฉพาะฤดูหนาวที่บรรยากาศการท่องเที่ยวจะคลาคล่ำไปด้วยผู้คนที่มาชมธรรมชาติและสูดอากาศบริสุทธิ์ อยากรได้ฟีลความสุขสุดๆ ให้มาช่วงเดือนตุลาคม-พฤศจิกายน สามารถเดินชมวิได้เต็มตา



This is a magnificent sea of fog viewing point in Tak. You can admire the sunrise view in the morning and wave goodbye to the beautiful last light of the day. You can see a view of mountains lined up in front of you like a painting. “Mon Mok Tawan” has many accommodations and campgrounds where you can see the fog view from the front of accommodation. During the end of the rainy season to the beginning of winter, you will see the sea of fog and golden sunray almost every day from morning until late morning. Mon Mok Tawan was originally an agricultural area for the Hmong hill tribe people. This plateau is on a mountain more than 1,100 meters above sea level which makes the weather here cool and comfortable all year round. Especially in winter, many tourists will come to admire the nature and breathe in the fresh air. The most beautiful time is during October to November. You can walk around and enjoy the view.



น้ำตกพาเจริญ

Pha Charoen Waterfall

ตั้งอยู่ที่ตำบลช่องแคบ อำเภอพบพระ ในเขต อุทยานแห่งชาติน้ำตกพาเจริญ เป็นหนึ่งในน้ำตกหินปูนที่สวยงามเป็นเอกลักษณ์ ตัวน้ำตกเกิดจากสายน้ำหลายสายไหลมารวมกัน แล้วไหลตกผ่านชั้นหินปูนในบริเวณเดียวกันซึ่งมีจำนวนชั้นเล็กชั้นน้อยมากถึง 97 ชั้นคล้ายขั้นบันไดธรรมชาติ สู่แอ่งธารน้ำตกในเบื้องล่างที่สามารถลงเล่นน้ำได้ แนะนำว่าเที่ยวหน้าฝนจะฟินสุดเพราะน้ำมาก นอกจากนี้ ราว ส.ค.-ต้น ต.ค. ที่นี่ยังมีดอกกระเจียวสีส้มที่ทางอุทยานฯ ปลูกไว้ ออกดอกเต็มทั่วบริเวณน้ำตกพาเจริญ ถือเป็นอีกหนึ่งจุดเด่นของน้ำตกแห่งนี้

Pha Charoen Waterfall is another beautiful limestone waterfall located in **Namtok Pha Charoen National Park**, Chong Kaep subdistrict, Phop Phra district. The waterfall is formed from many creeks flowing together. It flows through the limestone layer in the same area, which has as many as 97 small tiers and looks like natural steps, and then goes to the basin below where you can swim. The recommended traveling time is in the rainy season because there is a lot of water. In addition, orange Siam Tulips are in full bloom throughout the area of Pha Charoen Waterfall during August to early October. It is considered another highlight of this waterfall.



น้ำตกหินปูนขนาดเล็กที่มีจำนวนชั้นกว่า 100 ชั้น เกิดจากลำห้วยและน้ำผุดที่ขึ้นมาจากดินหรือน้ำซับ มีน้ำไหลตลอดปี จุดเด่นของน้ำตกป่าหวายจะมีน้ำไหลลงเป็นชั้นเล็กชั้นน้อยผ่านโขดหินสีแดงตัดกับสีเขียวของแมกไม้ที่ให้ความร่มรื่น มีแสงส่องกระทบลงมายังน้ำตกให้สวยงามเป็นธรรมชาติ ตัวน้ำตกมีสีค่อนข้างส้มอิฐซึ่งเป็นเอกลักษณ์ของที่นี่ และได้ชื่อว่า **“น้ำตกป่าหวาย”** เพราะมีต้นหวายสูงใหญ่ขึ้นแซมจำนวนมาก ถือเป็นน้ำตกที่สวยงามและมีสภาพตามธรรมชาติที่อุดมสมบูรณ์ การเดินทางมาก็ไม่ยาก เพียงจอดรถบริเวณหน้าน้ำตกและเดินลงบันไดเพียงไม่กี่ขั้นก็ถึงน้ำตกป่าหวาย ตั้งอยู่ในหมู่บ้านป่าหวาย ตำบลศรีราชากร์ ไม่ไกลจากม่อนหมอกตะวัน จุดชมทะเลหมอกขึ้นชื่อของอำเภอพบพระเพียง 4 กิโลเมตร และอยู่ห่างจากที่ทำการอุทยานแห่งชาติน้ำตกพาเจริญประมาณ 20 กิโลเมตร

A small limestone waterfall with more than 100 layers is formed from creeks and spring water that comes up from the ground or capillary water. The highlight of Pa Wai Waterfall is when water flows down in small layers through the red rocks contrasting with the green color of the shady trees. When the light shines down on the waterfall, it creates natural beauty. The brick-orange color of this waterfall is the uniqueness of this place. **“Pa Wai Waterfall”** (or Rattan Forest Waterfall) is named because there are many tall and large rattan trees in this area. It is a beautiful waterfall with abundant natural conditions. Traveling here is not difficult. You can park in front of the waterfall and walk down a few steps to reach Pa Wai Waterfall. It is located in Pa Wai Village, Khiri Rat Subdistrict where is approximately 4 kilometers away from Mon Mok Tawan, a famous sea of fog viewing point in Phop Phra District, and approximately 20 kilometers from the Namtok Pha Charoen National Park office.

บ่อน้ำร้อนหน่วยน้ำตก

Huai Nam Nak Hot Spring



จังหวัดตากเขามีออนเซนธรรมชาติด้วยนะ...รู้ยัง เป็นบ่อน้ำร้อนตามธรรมชาติ อุณหภูมิประมาณ 60 องศาเซลเซียส อยู่ในเขตพื้นที่อุทยานแห่งชาติน้ำตกพาเจริญ ได้ชื่อว่าเป็น “ออนเซนเมืองตาก” ไม่มีกลิ่นกำมะถัน แต่มีแร่ธาตุสำคัญช่วยรักษาอาการปวดตามข้อ ตามร่างกายและช่วยเรื่องหลอดเลือดอุดตัน ทาง อบต.พหุพระ ร่วมกับการท่องเที่ยวแห่งประเทศไทย สำนักงานตาก ช่วยกันพัฒนาให้เป็นแหล่งท่องเที่ยว มีการทำบ่อแช่น้ำร้อนรวม ชาย-หญิง 2 หลัง บ่อส่วนตัว 4 หลัง และห้องพักสำหรับนักท่องเที่ยวอีก 8 ห้อง ความแปลกของบ่อแห่งนี้คือ เมื่อมีเสียงดัง น้ำในบ่อจะผุดขึ้นเป็นฟองอากาศจำนวนมาก ปัจจุบันมี 3 บ่อ บ่อไฮไลต์จะอยู่ด้านหน้า บ่อที่ 2 มีขนาดเล็กสุดจะอยู่ถัดไปและบ่อที่ 3 อยู่บนยอดเขาเป็นบ่อใหญ่สุด ชาวบ้านเรียก บ่อช้าง ห่างจากบ่อแรกประมาณ 2.5 กิโลเมตร สามารถดื่มกินได้



Tak Province also has natural onsen. This natural hot spring with a temperature of about 60 degrees Celsius is located in Namtok Pha Charoen National Park area. It is known as "Tak Onsen" because it doesn't smell of sulfur, but it has important minerals to help with joint pain, body pain and clogged arteries. Phop Phra Subdistrict Administrative Organization cooperates with the Tourism Authority of Thailand, Tak Office to develop it into a tourist attraction. There are 2 shared hot spring baths for men and women, 4 private hot spring baths and 8 accommodations for visitors. The strange thing about this hot spring is when there is a loud noise, the bubbles will come up from the water. Currently, there are 3 ponds in total including: the highlight pond is in the front; the second one is the smallest pond; and the third pond is the biggest one located on the top of the mountain. Locals call the biggest one "Bo Chang" (means Elephant Pond). It is about 2.5 kilometers away from the first pond, and the water is drinkable.



น้ำตกทีลอซู
น้ำตกที่ใหญ่ที่สุดในประเทศไทย
และสวยที่สุดในเอเชียอาคเนย์
Thi Lo Su Waterfall
The largest Waterfall in Thailand
and the most beautiful in Southeast Asia

น้ำตกที่ใหญ่ที่สุดในประเทศไทยและสวยที่สุดในเอเชียอาคเนย์ ถูกจัดให้เป็นน้ำตกที่สวยงามติดอันดับ 6 ของโลก ความยิ่งใหญ่ของน้ำตกแห่งนี้ทำให้หลายคนต้องตกตะลึงกับความอลังการของม่านน้ำขนาดยักษ์ที่ตกลงสู่หน้าผาสูงชันผ่านแผ่นผาลงมาในม่านหินปูน มีฉากหลังคือป่าดงดิบสีเขียวเข้ม ซึ่งเป็นภาพที่งดงามควรค่าแก่การมาชมสักครั้งในชีวิต ช่วงปลายฝนต้นหนาวตั้งแต่เดือนตุลาคม เป็นช่วงที่น้ำตกสวยงามที่สุด เหมาะมากที่จะมาลุยเที่ยวน้ำตกแห่งนี้

The largest waterfall in Thailand and the most beautiful in Southeast Asia. It is classified as the sixth most beautiful waterfall in the world. Many people are stunned by the magnificence of the giant curtain of water falling down the sheer cliff through the cliff into the curtain of limestone with a green rainforest as a backdrop. This beautiful scenery is worth seeing. The best time to visit this waterfall is during the end of the rainy season and the beginning of the cold season starting from October. This is the time when the waterfall is the most beautiful.



การเดินทาง.....

ทางรถยนต์หรือทางถนน เปิดตั้งแต่ 1 ต.ค.-30 เม.ย. เฉพาะรถขับเคลื่อนสี่ล้อเท่านั้น เนื่องจากเส้นทางส่วนใหญ่เป็นถนนลูกรังสมบุกสมบัน มีระยะทางจากหน่วยฯ ห้วยหนองหลวงถึงศูนย์บริการนักท่องเที่ยวประมาณ 25 กม. (ทุกๆ ปี จะมีการปิดเส้นทางรถยนต์สู่น้ำตก ในระหว่างวันที่ 1 มิ.ย.-30 ก.ย.)

ทางน้ำ จากท่าทรายในตัวเมืองอัมพาง ล่องแพยางไปตามลำน้ำแม่กลอง ระหว่างทางจะผ่านจุดน้ำสนใจหลากหลายก่อนจะขึ้นฝั่งที่ผาเลือด ใช้เวลาประมาณ 3 ชั่วโมง จากนั้นนั่งรถต่อไปอีก 10 กม. สู่อุทยานฯ นักท่องเที่ยว

จากศูนย์บริการนักท่องเที่ยวหรือบริเวณลานกางเต็นท์ มีเส้นทางศึกษาธรรมชาติบนทางเดินคอนกรีตสบายๆ ผ่านป่าอันร่มรื่น ระยะทาง 1.5 กม. สู่น้ำตกทีลอซูอันยิ่งใหญ่สวยงามอลังการ

How to get there.....

By car or road open from 1 Oct.-30 Apr. Only four wheel drive vehicles are recommended because most of the route is mainly rough and dirt road. The distance from the Huai Nong Luang unit to the Tourist Service Center is about 25 km. (Every year, the road to Tee Lo Su Waterfall is normally closed from 1 June to 30 September)

By water you do rubber boat rafting from Tha Sai in Umphang town along the Mae Klong creek. Along the way, you will pass many interesting and beautiful sceneries. The trip takes about 3 hours before going ashore at Pha Lued. Then, it's another 10 km drive to the Tourist Service Center.

From the Tourist Service Center or camping area, there is a nature trail with a concrete walkway through a shady forest with a distance of 1.5 km to the beautiful and magnificent Thi Lo Su Waterfall.



ดอยดินหยด จุดชมพระอาทิตย์ขึ้นและทะเลหมอกยามเช้าที่สวยงามขึ้นชื่อของอำเภออุ้มผาง เป็นยอดเขาหัวโล้นที่ปกคลุมด้วยต้นหญ้าและไม้หน่กแล้ง ในช่วงฤดูฝนระหว่างเดือนกรกฎาคม-สิงหาคม จะมีต้นเทียนดอยออกดอกสีชมพูสวยงามไปทั่วบริเวณ ส่วนฤดูหนาว จะมีทะเลหมอกสวยงาม ในฤดูร้อนก็จะพบดอกเสี้ยวสีขาวแ่งบาน อวดทุกสายตา สามารถเดินทางมาชมความงามทางธรรมชาติได้ที่... **ดอยหัวหมอก เขตรักษาพันธุ์สัตว์ป่าอุ้มผาง**

จุดชมวิวยอดดอยหัวหมอก มีจุดที่สามารถชมวิวดูได้ 2 จุด จุดแรก บริเวณกิโลเมตรที่ 9 ที่จะต้องเดินเท้าขึ้นเขาไปประมาณ 1.5 กิโลเมตร ใช้เวลา 20 นาที เขาจะมีความชันเล็กน้อย ส่วนจุดที่สอง ช่วงกิโลเมตรที่ 11-13 เป็นจุดชมวิวกที่กำลังได้รับความนิยมจากนักท่องเที่ยว ชาวบ้านเรียกที่นี่ว่า **"ดอยดินหยด"** นักท่องเที่ยวสามารถเดินขึ้นไปบนยอดดอยได้ง่ายมีระยะทางเพียง 300 เมตร ใช้เวลาประมาณ 5-10 นาที จุดเด่นของจุดชมวิวกแห่งนี้สามารถมองเห็นทัศนียภาพโดยรอบได้แบบ 360 องศาและถือเป็นจุดชมวิวกทะเลหมอกที่สวยงามมากอีกแห่งหนึ่งของอุ้มผาง



A famous spot for viewing the beautiful sunrise and the sea of fog in Umphang District. It is a bald peak covered with grass and drought-tolerant trees. During the rainy season between July and August, there will be beautiful pink flowers, called *Impatiens violiflora* Hook.f., all over the area. In winter, there will be a beautiful sea of fog. In the summer, white flowers from mountain ebony trees will be found beautifully blooming. You can travel to see the natural beauty at **Doi Hua Mot at Umphang Wildlife Sanctuary**.



There are 2 viewpoints at **Doi Hua Mot**. The first one is at kilometer 9 where you have to walk up the mountain for about 1.5 kilometers, taking 20 minutes. The trail will be a slight slope. The second one, at Km. 11-13 is becoming popular with tourists. Locals call this place **"Doi Din Yod"**. The distance to the top is only 300 meters where the tourists can easily walk up, and it takes about 5-10 minutes. The highlight of this viewpoint is being able to see a 360-degree view of the surrounding area. This is another beautiful spot for viewing the sea of fog in Umphang.

น้ำตกปีตุโกร

Pi Tu Gro Waterfall

น้ำตกรูปหัวใจที่สูงที่สุดในประเทศไทย ตั้งอยู่บนเทือกเขาสามหมื่น ในเขตรักษาพันธุ์สัตว์ป่าอัมผาง เป็นน้ำตกที่สูงที่สุดในประเทศไทย มีความสูงกว่า 500 เมตร สายน้ำตกมี 2 สาย ไหลเกาะหน้าผามาบรรจบกันดูคล้ายหัวใจ จึงถูกเรียกขานเป็น “น้ำตกรูปหัวใจ”



การเดินทางมาที่นี่ต้องเตรียมพิตร่างกายมาพอสมควร เพราะต้องเดินไต่ระดับความสูงชัน ยอดเขามะม่วงสามหมื่น ที่สูงราว 1,734 เมตร ใช้เวลาประมาณ 2-4 ชั่วโมง และต้องติดต่อชาวบ้านนำทางขึ้นไป ช่วงเวลาที่เหมาะสมกับการมาเที่ยวที่นี่คือช่วงเดือน ส.ค.-พ.ย. และจะสวยที่สุดในช่วง ส.ค.-ก.ย. เนื่องจากจะมองเห็นน้ำตกเป็นรูปหัวใจเต็มดวง ไหลเป็นสายสีขาวฟูฟ่องท่ามกลางผืนป่าเขียวขจีดูงดงามน่าประทับใจ



The highest heart-shaped waterfall in Thailand is located on the Sam Muean Mountain Range in Umphang Wildlife Sanctuary. It is the highest waterfall in Thailand with more than 500 meters high. There are 2 waterfall streams flowing along the cliff and joining together to look like a heart. Therefore, it is called a "heart-shaped waterfall".

Traveling here requires you to be physically fit because you have to climb up to the top of **Mamuang Sam Muean Mountain**, which is about 1,734 meters high. It takes about 2-4 hours. You have to contact villagers and get a local guide to take you there. The best time for visiting is from August to November. The waterfall is the most beautiful during August to September. You will see the waterfall in the shape of a full heart with a fluffy white stream amidst the lush green forest. It is very beautiful and impressive scenery.

อุทยานแห่งชาติขุนพะวอ

Khunpawor National Park



สถานที่ท่องเที่ยวทางธรรมชาติที่งดงามไม่แพ้อุทยานฯ ที่อื่น ตั้งอยู่บนเทือกเขาสูงสลับซับซ้อน ปกคลุมไปด้วยป่าดงดิบชื้นหนาแน่น มีความงดงาม เงียบสงบ อากาศเย็นสบายตลอดทั้งปี เหมาะกับการไปกางเต็นท์พักแรม ในช่วงฤดูฝนจะมีหมอกปกคลุมไปทั่ว มีท้องนาสีเขียวตรงทางเข้าเหมาะกับการมาถ่ายรูปเป็นอย่างยิ่ง ถ้าโชคดีจะมีทะเลหมอกพร้อมพระอาทิตย์ขึ้นให้ได้ตะลึงกับความงามของธรรมชาติ เส้นหนึ่งหนึ่งของอุทยานแห่งชาติขุนพะวอ คือเป็นสถานที่ท่องเที่ยวที่นักท่องเที่ยวไม่ค่อยรู้จักมากนัก ทำให้มีนักท่องเที่ยวไม่หนาแน่นจนเกินไป ใครที่อยากหยุดเวลาไว้กับตัวเอง นอนเต็นท์ท่ามกลางสายหมอก **อุทยานแห่งชาติขุนพะวอ** คือคำตอบของคุณ

- อุทยานแห่งชาติขุนพะวอ ตู้ ปณ.11 ต.สามหมื่น อ.แม่ระมาด จ.ตาก 63140
- 0-5557-7447
- khunpawor@hotmail.com
- อุทยานแห่งชาติขุนพะวอ จังหวัดตาก



This natural tourist attraction, located in a complex mountain range among dense rainforest, is as beautiful as other national parks. It is beautiful and quiet, and the weather is cool all year round, which is suitable for camping. During the rainy season, there will be fog covering the entire park with a green rice field at the entrance which is perfect scenery for a photo taking. On a lucky day, there will be a sea of fog along with the sunrise where the tourists will be amazed by the beauty of nature. One of the charms of Khunpawor National Park is a tourist attraction that is not well known among tourists. This makes it not too crowded with tourists. For anyone who wants to stop time for themselves and sleep in a tent amidst the mist, **Khunpawor National Park** is your answer.



- Khunpawor National Park, PO Box 11, Sam Muen Subdistrict, Mae Ramat District, Tak Province 63140
- 0-5557-7447
- khunpawor@hotmail.com
- Khunpawor National Park

ถ้าชาмуไร บ้านป่าไร่เหนือ



Samurai Cave at Ban Pa Rai Nuea



บ้านป่าไร่เหนือ ตั้งอยู่ที่ ต.พระธาตุ อ.แม่ระมาด เป็นชุมชนชาวปกากะญอหรือกะเหรี่ยงที่ยังคงไว้ด้วยวิถีชีวิตความเป็นอยู่แบบดั้งเดิมท่ามกลางธรรมชาติอันอุดมสมบูรณ์ ภายในชุมชนมีสถานที่ท่องเที่ยวมากมาย แต่ที่ได้รับความนิยมจากนักท่องเที่ยวคือ **“ถ้าชาмуไร”** แหล่งท่องเที่ยวเชิงประวัติศาสตร์ มีเรื่องเล่าต่อกันมา ว่าบริเวณนี้เคยเป็นที่ตั้งฐานทัพและคลังแสงของกองทัพจักรวรรดิญี่ปุ่น ในสมัยช่วงสงครามโลกครั้งที่ 2 ก่อนที่กองทัพจักรวรรดิญี่ปุ่นจะพ่ายสงคราม ได้ระเบิดปิดปากถ้ำไว้ เพื่อไม่ให้ศัตรูได้นำเอาเครื่องมืออุปกรณ์และอาวุธไปใช้ จนได้ตั้งชื่อถ้ำที่บ้านดินธาตุว่าถ้ำชาмуไร จนกลายเป็นแหล่งท่องเที่ยวที่ชาวญี่ปุ่นให้ความสนใจ และทยอยเดินทางมาอย่างต่อเนื่อง

นอกจากนี้ยังมี **“ต้นสะดือ”** หรือ **“ต้นเตปอทุ”** อายุร่วม 100 ปี ที่แขวนรกสะดือเมื่อแรกคลอดของคนในหมู่บ้านที่เปรียบต้นไม้นี้แห่งชีวิต จุดเซลฟี่ยอดฮิตอย่าง **“ทิวไผ่งาม”**, **“ทำนน้ำแม่ตะล่อ”** จุดเล่นน้ำและให้อาหารปลา หากอยากพักผ่อนที่นี่ยังมีโฮมสเตย์บรรยากาศสุดฟินให้เลือกพักทั้งในแบบเรือนริมน้ำ หรือบ้านกลางท้องทุ่งนาเขียวขจีอีกด้วย

Ban Pa Rai Nuea (or Pa Rai Nuea Village), located in Phra That Subdistrict, Mae Ramat District, is a community of the Pga K'nyau or Karen people who still maintain their traditional way of life and live among the abundant nature. There are many tourist attractions within the community. **“Samurai Cave”** is a historical tourist attraction in the community which receives the attention from tourists. There is a story that this area used to be the military base and arsenal of the Japanese Imperial Army during World War II. Before the Japanese Imperial Army lose the war, they exploded and sealed the cave's entrance to prevent the enemy from taking tools, equipment, and weapons to use. The cave at Ban Teen That was then named Samurai Cave. Many Japanese tourists are interested in this cave, and continuously visit this place.

There is also the 100-year-old **“placenta tree”** or **“De Por Too tree”** that was hanging with the placenta of people who gave birth in this village. The tree is like a tree of life. There are also popular selfie spots like **“Thew Phai Ngam”**, and swimming and feeding fish area like **“Mae Ta Law Pier”**. And if you want to stay for a night, there are also homestays with the most wonderful atmosphere to choose from waterside houses to a house in the middle of a green rice field.

ตั้งอยู่ที่บ้านดอนคีรี ต.แม่ระมาด อ.แม่ระมาด เป็นวัดที่โดดเด่นไปด้วยงานสถาปัตยกรรมไทยผสมพม่า ภายในวัดมีไฮไลท์คือ **“พระพุทธรูปหินอ่อน”** องค์งามให้กราบสักการะ พระพุทธรูปองค์นี้เป็นพระประธานไม้ก็องค์ในเมืองไทยที่แกะสลักจากหินอ่อนขนาดใหญ่ อัญเชิญมาจากประเทศเมียนมาตั้งแต่ปี พ.ศ. 2465 ซึ่งช่างชาวเมียนมาได้แกะสลักพระพุทธรูปจากแท่งหินอ่อนชิ้นพร้อมกัน 3 องค์ องค์แรกนำไปประดิษฐานที่อินเดีย องค์สองอยู่ที่ปากีสถาน และองค์ที่สามคือพระพุทธรูปหินอ่อนแห่งวัดดอนแก้ว อ.แม่ระมาด จ.ตาก นับเป็นพระพุทธรูปที่งดงาม และศักดิ์สิทธิ์ที่ประชาชนชาวจังหวัดตาก และชาวจังหวัดใกล้เคียง รวมถึงชาวพม่าให้ความเลื่อมใสศรัทธา



Located at Ban Don Khiri, Mae Ramat Subdistrict, Mae Ramat District, this temple is outstanding with a mixed architecture between Thai and Burmese architecture. The highlight is inside the temple where enshrines a beautiful **marble Buddha statue**. This Buddha statue is one of the few Buddha statues in Thailand carved from large marble. It was brought from Myanmar since 1922 where Burmese craftsmen carved three Buddha statues out of marble blocks at the same time. The first one was enshrined in India. The second one is in Pakistan. And the third one is the marble Buddha image of Wat Don Kaew, Mae Ramat District, Tak Province. It is a beautiful and sacred Buddha image with a devotion from the people in Tak Province and nearby provinces including Burmese people.

วัดดอนแก้ว





Ler Kwa Dor
เลอกวาเดา

ขุนเขาแห่งศรัทธา สถานที่ศักดิ์สิทธิ์อันมีเจดีย์บรมพุทโธเลอกวาเดา ที่บรรจุพระบรมสารีริกธาตุ สร้างขึ้นด้วยความศรัทธาของชาวปกากะญอในอำเภอท่าสองยาง ชื่อ **“เลอกวาเดา”** เป็นภาษาปกากะญอแปลว่าเขาตูดวิว ด้านบนสามารถชมวิวกวเขาและวิวะทะเลหมอกได้ 360 องศา ใช้เวลาเดินทางประมาณ 3-4 ชั่วโมง กัระยะทาง 3.8 กิโลเมตร ขึ้นอยู่กับความลุ่มของแต่ละคน โดยจุดเริ่มต้นการเดินทางอยู่ที่วัดป่าเกร๊ะคี จากเส้นทางขึ้นเขาไปจนถึงจุดกางเต็นท์ค่อนข้างท้าทายความสามารถ ใครจะมาเดินขึ้นเขาเส้นทางนี้แนะนำให้พิตร่างกายมาพอสมควร เพราะกว่าจะไปถึงจุดสูงสุดที่เป็นพระธาตุด้านบนมันไม่ง่าย แต่ถ้าได้เห็นวิวแล้วถือว่าคุ้มค่ามาก วิวสวยและอากาศเย็นสบายสุดๆ ชมวิวกันเสร็จแล้วอย่าลืมไปสักการะองค์พระธาตุเพื่อความเป็นสิริมงคลกันด้วยนะ เช็กวันเปิดให้ขึ้นเขาได้จากหน่วยงานของ อบต.แม่วะหลวง กันก่อนจะได้มาไม่เสียเที่ยว



จุดชมวิว เป็นพระ
เลอกวาเดา: ขุนเขาแห่งศรัทธา
หมู่ 9 บ้านเกร็ด ต.แม่วะหลวง อ.ท่าสองยาง จ.ตาก



Ler Kwa Dor, the mountain of faith, is a sacred place with Borobudur Ler Kwa Dor pagoda that contains the Lord Buddha's relics. It was built with the faith of Karen people in Tha Song Yang District. The name **"Ler Kwa Dor"** means "Viewpoint Mountain" in Karen language. From the top you can see a 360-degree view of the mountains and the sea of fog. Traveling time, depending on each person's competence, is approximately 3-4 hours with a distance of 3.8 kilometers. The starting point of the walk is at Wat Pa Kera Kee. From the foothill trail to the campground, it's quite challenging. Travelers who want to walk up this mountain are recommended to be reasonably fit because getting to the highest point, where is the relic at the top, is very challenging. However, once you see the view, it is very worth your effort. The view is beautiful, and the weather is cool. Don't forget to pay homage to the pagoda for good fortune after you enjoy the view. It is recommended for you to check the opening day for visiting the place from the Mae Wa Luang Subdistrict Administrative Organization before making a trip.

The Mae Moei National Park
อุทยานแห่งชาติแม่เมย



The highlight of this place is that there are beautiful sea of fog viewpoint and many sunset viewpoints, including **Mon Poon Suda**, **Mon Kruba Sai**, and **Mon Kiew Lom** where you can soak up the most romantic atmosphere of natural beauty. Traveling here is convenient as you do not have to climb up the mountains to get here. The national park has guest houses at reasonable prices as well as many campgrounds with restrooms available for you to set up a tent.

In addition, there are many tourist attractions here. **Chao Doi Waterfall** is only 5 kilometers from the national park office. If you visit during the rainy season, you will find Impatiens flowers blooming with beautiful colors. Also, **Mae Ramoeng Waterfall** is a small waterfall, located on the Mae Salit - Mae Ramoeng Road at kilometer 20, which is suitable for a picnic but not for swimming.

จุดเด่นของที่นี่นอกจากจะมีจุดชมทะเลหมอกสวยๆ และแสงสุดท้ายของวันอยู่หลายจุด ทั้ง **ม่อนพูนสุดา** **ม่อนครุบาไส** **ม่อนกิวลม** ให้คุณดื่มด่ำกับบรรยากาศความงามของธรรมชาติที่สุดแสนโรแมนติก รวมถึงการเดินทางที่สะดวกสบายไม่ต้องปีนป่ายภูเขาให้เห็นเหนื่อยเมื่อยล้า ทางอุทยานฯ ยังมีบ้านพักรับรองในราคาถูกลง หรือหากชอบกางเต็นท์อาบลมหมอกที่ฟ้าก็มีลานกางเต็นท์ไว้บริการหลายจุดพร้อมห้องสุขาไว้บริการพร้อมสรรพ

นอกจากนี้แล้วยังมีสถานที่ท่องเที่ยวอีกมากมายทั้ง **น้ำตกขาวดอย** อยู่ห่างจากที่ทำการอุทยานฯ เพียง 5 กิโลเมตร หากมาเที่ยวช่วงฤดูฝนจะพบดอกไม้สกุลเทียนออกดอกให้เห็นสีสวยงดงาม หรือ **น้ำตกแม่ระเมิง** น้ำตกขนาดเล็กตั้งอยู่ริมถนนสายแม่สลิด-แม่ระเมิง บริเวณหลักกิโลเมตรที่ 20 เหมาะสำหรับการตั้งปิกนิกแต่ไม่เหมาะในการลงเล่นน้ำ

- อุทยานแห่งชาติแม่เมย ต.แม่สอง อ.ท่าสองยาง จ.ตาก 63150
- 06-1352-3703
- maemoei@hotmail.com
- อุทยานแห่งชาติแม่เมย Mae Moei National Park

- Mae Moei National Park, Mae Song Subdistrict, Tha Song Yang District, Tak Province 63150
- 06-1352-3703


- maemoei@hotmail.com
- อุทยานแห่งชาติแม่เมย Mae Moei National Park



Mae Usu Cave
ถ้ำแม่อุสุ

ขึ้นชื่อว่าเป็นสิ่งมหัศจรรย์โรงละครใต้พิภพ เป็นหนึ่งในสถานที่ท่องเที่ยวสำคัญของจังหวัดตาก อยู่ในความดูแลของ “อุทยานแห่งชาติแม่เมย” ที่ได้รับการยกย่องให้เป็นหนึ่งในอันซีนไทยแลนด์ ถ้ำแม่อุสุเป็นถ้ำหินปูนขนาดใหญ่ที่มีความสวยงาม เป็นถ้ำน้ำลอดมีถ้ำน้ำแม่อุสุไหลผ่าน ภายในถ้ำกว้างใหญ่ เพดานสูง อากาศโปร่ง มีหินงอก หินย้อยรูปร่างต่างๆ สวยงาม ภายในถ้ำแบ่งออกเป็น 3 ห้องใหญ่ที่สวยงามไปคนละแบบ ไฮไลท์จะอยู่ที่ห้องที่สองทางด้านทิศตะวันตก จะมีโพรงหินขนาดใหญ่ ในตอนบ่ายมีแสงแดดส่องเข้ามาทำให้ถ้ำดูสวยงามเหลืออร่ามไปทั่วบริเวณ

การเดินทางเข้าไปชมถ้ำต้องเดินลุยไปตามลำห้วยแม่อุสุ ช่วงฤดูฝนจึงเข้าชมถ้ำไม่ได้เนื่องจากระดับน้ำในลำธารจะสูงมาก จะสามารถเที่ยวชมถ้ำได้เฉพาะช่วงเดือน พฤศจิกายน-เมษายน เท่านั้น



Mae Usu Cave is an underworld of natural wonders, looked like the underground theater and taken as one of Unseen Thailand. It is one of the main tourist attractions in Tak Province and is under the supervision of “Mae Moei National Park”. Mae Usu Cave is a large and beautiful limestone cave with the Mae U Su Creek flowing through it. The cave is large, with high ceilings, clear air, and beautiful stalagmites and stalactites of various shapes. The cave is divided into 3 large rooms that are beautiful in different styles. The highlight is in the second room on the west side, where there is a large stone hole. In the afternoon, the sunlight shines in, making the cave look beautiful and glowing yellow all over the area.

Going into the cave requires you to walk along the Mae U Su Creek. During the rainy season, you cannot visit the cave because the water level is very high. You can visit the cave only from November to April.


ตั้งอยู่ที่ตำบลแม่อุสุ อำเภอท่าสองยาง จากตัวอำเภอท่าสองยาง ไปทางทิศเหนือตามเส้นทางที่มุ่งสู่จังหวัดแม่ฮ่องสอน ประมาณ 12 กิโลเมตร จะมีเส้นทางเลียวย้ายไปทางเดียวกันกับทางไปถ้ำแม่อุสุ ระหว่างทางมีทางแยกขึ้นไปยังวัดแห่งนี้ทางด้านซ้ายอีกที่ วัดแห่งนี้ตั้งอยู่โดดเด่นบนเนินเขาสามารถขับรถไปจอดที่จุดจอดรถของวัดแล้วเดินเท้าขึ้นบันไดเลาะเลียบบนเขาไปอีกประมาณ 300 ขั้น ก็จะถึงยังเนินที่ตั้งขององค์พระธาตุเจดีย์ ซึ่งมีอยู่ 2 เนินด้วยกัน เนินเขาฝั่งหนึ่งประดิษฐานพระธาตุเจดีย์เหลี่ยมสี่ทองและ “องค์พระธาตุนิรมลแขวน” จำลองสี่ทองอร่าม ส่วนเนินอีกลูกหนึ่งประดิษฐานพระธาตุเจดีย์ทรงกลมสี่ทองอร่าม บริเวณรอบๆ องค์พระธาตุของทั้ง 2 เนินจะมีระเบียงชมวิวที่สามารถมองเห็นวิวทิวทัศน์ได้แบบ 360 องศา โดยสามารถชมได้ทั้งวิวพระอาทิตย์ตกยามเย็น พระอาทิตย์ขึ้นยามเช้าและไฮไลท์คือการชมทะเลหมอกยามเช้า ที่เมื่อมองลงไปจากระเบียงชมวิวจะเห็นทะเลหมอกอันอลังการลอยแน่นหนาหยาบ เขาบางลูกโผล่ยอดแหลมขึ้นมาเต็มเต็มในองค์ประกอบ มีฉากหน้าเป็นเจดีย์สี่ทองอร่ามตั้งเด่นตระหง่านอยู่เหนือทะเลหมอกดูสวยงามน่าประทับใจยิ่งนัก



The temple is located in Mae Usu Subdistrict, Tha Song Yang District. From Tha Song Yang District, you go north along the route leading to Mae Hong Son Province for approximately 12 kilometers. There will be a route turning left in the same direction as the route to Mae Usu Cave. Along the way, there will be a junction on the left to this temple. This temple is prominently located on a hill. You can drive and park at the temple parking lot, and then walk up the steps along the mountainside for about 300 steps. You will reach the hill where Phra That Chedi is located. There are two hills. On one hill, there are a golden rectangular Phra That Chedi and a glittering golden replica of “**Burmese Golden Rock Pagoda**”. On the other hill, there is a shimmering golden round Phra That Chedi. The area around both hills has a viewing deck with a 360 degree view. You can have both sunset view in the evening and sunrise view in the morning. The sea of fog in the morning is the highlight. When looking down from the observation deck, you will see a magnificent sea of fog floating densely. Some horns emerge with sharp peaks to complete the composition. The glittering golden pagoda is in the foreground and stands tall above the sea of fog. This scenery is very beautiful and impressive.



Wat Phra That Rattana Chedi Tham Mae Usu
วัดพระธาตุนิรมลเจดีย์ถ้ำแม่อุสุ




สัมผัสวิถีชีวิตชาวปกากะญอ บ้านแม่ป่อตี

Experience Karen's way of life at Ban Mae Por Khee

“บ้านแม่ป่อตี” หรือ “บ้านขุนแม่เหว่ย” อ.ท่าสองยาง จ.ตาก เป็นหมู่บ้านเล็กๆ ที่ล้อมรอบด้วยภูเขาสูงใหญ่สลับซับซ้อน เป็นถิ่นที่อยู่อาศัยของชาวไทยภูเขาชาว กะเหรี่ยงปกากะญอ ที่นี้มีความอุดมสมบูรณ์ของธรรมชาติอยู่อย่างเต็มเปี่ยม มี น้ำตกสวยงามอย่าง น้ำตกขุนแม่เหว่ย ที่ไหลจากยอดเขาสูง ลดหลั่นลงมาหลายชั้น รวมถึง นาขั้นบันได ที่สวยงาม นับเป็นการบอกเล่าวิถีชีวิตของผู้คนที่นี่ ที่เน้นการ พึ่งพิงธรรมชาติได้เป็นอย่างดี นักท่องเที่ยวสามารถมาสัมผัสวิถีชีวิตวัฒนธรรม ด้วยการ มาพักโฮมสเตย์หรือบ้านพักรับรองของทางหมู่บ้าน ลองมาพักสัก 3 วัน 2 คืน เพื่อที่ จะใช้ชีวิตแบบชาวปกากะญอ เที่ยวชมและเล่นน้ำตก เดินป่าและเที่ยวชมนาขั้นบันได ไร่หมุนเวียนของชาวบ้าน บ้านแม่ป่อตีใช้กระแสไฟฟ้าจากโซลาร์เซลล์ มีสัญญาณ โทรศัพท์บางจุดและบางเครือข่าย นักท่องเที่ยวควรเตรียมอุปกรณ์ดำรงชีพที่จำเป็น อาหารแห้งและของทานเล่นให้พร้อม

การเดินทาง จาก อ.แม่สอด จังหวัดตาก ใช้ทางหลวงหมายเลข 105 (แม่สอด-แม่สะเรียง) ผ่าน อำเภอแม่ระมาด อำเภอท่าสองยาง เลียบบ้านแม่ตะปู ตำบลแม่-วะหลวง จากนั้นใช้ทางหลวงหมายเลข 105 ไปประมาณ 70 กิโลเมตร เลี้ยวทางขึ้น ดอยม่อนคลุยไป แล้วแยกซ้ายตรงป้ายบอกทางไปน้ำตกขุนแม่เหว่ย จากนั้นใช้ทาง คอนกรีตขึ้นภูเขาผ่านบ้านขอแชรกกลา สักพักเส้นทางจะเป็นทางลูกรังบนพื้นที่

สูงชัน ผ่านโรงพยาบาล ส่งเสริมสุขภาพตำบลขุน-แม่เหว่ยจนถึงบ้านแม่ป่อตี อีกราว 20 กิโลเมตร รวม ระยะทาง 176 กิโลเมตร (ควรใช้รถขับเคลื่อนสี่ล้อ เนื่องจากเส้นทางเป็นทาง ภูเขาชันและบางช่วงเป็น ดินลูกรัง)



- 📞 ติดต่อสอบถาม...คุณธีระ วงษ์จำเริญ
- ☎ 09-3143-3525
- 📍 บ้านแม่ป่อตี-น้ำตกขุนแม่เหว่ย 📍 Tera Lek
- 📍 โรงเรียนแม่อมกิ ห้องเรียนสาขาบ้านแม่สะหลวง ตำบลแม่วะหลวง อำเภอท่าสองยาง จังหวัดตาก

“Ban Mae Por Khee” or “Ban Khun Mae Wei” in Tha Song Yang District, Tak Province is a small village which is surrounded by tall and complex mountains. It is the residence of the hill tribe people, Karen or Pga K'nyau people in Thailand. The nature here is entirely abundant. Khun Mae Wei Waterfall is beautiful waterfall that flows from a high peak cascading down many levels. There are also beautiful rice terraces. People here have the way of life that emphasizes their reliance on nature. Tourists can come and experience the lifestyle and culture of people in the community by staying at a homestay or the village guest house for 3 days and 2 nights to live the life of the Pga K'nyau people, to visit the waterfalls, to do hiking and to visit rice terraces and rotational farm of villagers. Ban Mae Por Khee uses electricity from solar cells. There are telephone signals at some points and on some networks. Tourists should prepare necessary survival equipment, dry food, and snacks.

How to get there : From Mae Sot District, Tak Province, you take Highway 105 (Mae Sot-Mae Sariang) through Mae Ramat District, Tha Song Yang District. After passing Ban Mae Tapu, Mae Wa Luang Subdistrict, you take Highway 105 for 70 kilometers and pass the entrance to Doi Mon Klui for a while. You turn left at the sign indicating the direction to Khun Mae Wei Waterfall. You drive on the concrete path up the mountain and pass by Ban So Khae Kla for a while. Then, the path will be a dirt road on a steep area, pass Khun Mae Wei Subdistrict Health Promoting Hospital until Ban Mae Por Kee for another 20 kilometers. The total distance is 176 kilometers (a four-wheel drive vehicle is recommended because the route is a steep mountain road, and some parts of the route are gravel).

- 📞 For more information, please contact... Khun Tera Wongsejumnaeng
- ☎ 09-3143-3525
- 📍 บ้านแม่ป่อตี-น้ำตกขุนแม่เหว่ย 📍 Tera Lek
- 📍 Mae Omki School, Ban Mae Saluang branch classroom, Mae Wa Luang Subdistrict Tha Song Yang District, Tak Province

10 Trips

ท่องเที่ยวตาก...ไม่ไปไม่รู้

10 Suggested Tour Programs in Tak

1 วันเดียวก็เที่ยวได้ (เดินทางโดยรถยนต์) อำเภอเมืองตาก-อำเภอบ้านตาก-อำเภอสามเงา

- 05.00 น. ออกเดินทางโดยรถยนต์จากกรุงเทพมหานคร
- 10.30 น. ไร่สักการะ ศาลสมเด็จพระเจ้าตากสินมหาราช
- 11.30 น. รับประทานอาหารกลางวันในเขตอำเภอเมืองตาก
- 12.30 น. มุ่งหน้าสู่อำเภอบ้านตาก
- 13.00 น. ชมความมหัศจรรย์ ไม้กลายเป็นหิน ณ อุทยานแห่งชาติไม้กลายเป็นหิน
- 14.00 น. เที่ยว วัดพระบรมธาตุ อำเภอบ้านตาก กราบไหว้ขอพร หลวงพ่อหินใจ
- 16.30 น. เที่ยว เขื่อนภูมิพล อำเภอสามเงา
- 18.30 น. เดินทางกลับกรุงเทพมหานคร หรือเดินทางต่อไปจังหวัดลำปาง เชียงใหม่และจังหวัดอื่นๆ ในภาคเหนือ

2 วันเดียวก็เที่ยวได้ (เดินทางโดยเครื่องบิน) อำเภอแม่สอด-อำเภอพบพระ

- 06.00 น. ถึงสนามบินดอนเมือง เตรียมตัวขึ้นเครื่องบิน
- 08.00 น. เดินทางออกจากสนามบินดอนเมือง มุ่งหน้าสู่อำเภอเมืองตาก
- 09.30 น. ถึงท่าอากาศยานแม่สอด
- 10.00 น. เที่ยวไหว้พระขอพร วัดไทยวัฒนาราม
- 11.30 น. ทานอาหารกลางวันในอำเภอแม่สอด
- 13.00 น. แวะถ่ายรูป ตึกกาแพที่ ไร่เดอรวรรณ อำเภอพบพระ
- 14.00 น. เที่ยวต่อที่ อุทยานแห่งชาติน้ำตกพาเจริญ
- 15.00 น. เดินทางกลับแม่สอด
- 16.00 น. แวะช้อปปิ้ง ชื้อของฝากที่ ตลาดริมเมย
- 17.30 น. ถึงสนามบินแม่สอด
- 18.10 น. เดินทางกลับกรุงเทพมหานครโดยเครื่องบิน
- 19.30 น. ถึงสนามบินดอนเมือง กรุงเทพมหานคร

3 เที่ยวบินที่เที่ยวได้ 2 วัน 1 คืน (เดินทางโดยเครื่องบิน) อำเภอแม่สอด-อำเภอพบพระ-อำเภออุ้มผาง

- วันที่ 1
 - 06.00 น. ถึงสนามบินดอนเมือง เตรียมตัวขึ้นเครื่องบิน
 - 08.00 น. เดินทางออกจากสนามบินดอนเมือง มุ่งหน้าสู่อำเภอเมืองตาก
 - 09.30 น. ถึงสนามบินแม่สอด
 - 10.00 น. เดินทางมุ่งหน้าสู่อำเภออุ้มผาง
 - 12.00 น. แวะทานอาหารกลางวันในอำเภอพบพระ
 - 16.00 น. ถึงอำเภออุ้มผาง เข้าที่พักที่รีสอร์ท
 - 19.00 น. รับประทานอาหารเย็น
- วันที่ 2
 - 06.00 น. รับประทานอาหารเช้าที่รีสอร์ท
 - 06.30 น. ออกเดินทางโดยรถยนต์ไป น้ำตกทีลอซู
 - 08.30 น. เที่ยวชม เล่น นั่งเรือยางชมน้ำตกทีลอซู
 - 10.00 น. เดินทางกลับแม่สอด
 - 12.00 น. รับประทานอาหารกลางวันในอำเภออุ้มผาง
 - 17.30 น. ถึงสนามบินแม่สอด
 - 18.10 น. เดินทางกลับกรุงเทพมหานครโดยเครื่องบิน
 - 19.30 น. ถึงสนามบินดอนเมือง กรุงเทพมหานคร

4 เที่ยวบินที่เที่ยวได้ 2 วัน 1 คืน (เดินทางโดยเครื่องบิน) อำเภอแม่สอด-อำเภอแม่ระมาด-อำเภอท่าสองยาง

- วันที่ 1
 - 06.00 น. ถึงสนามบินดอนเมือง เตรียมตัวขึ้นเครื่องบิน
 - 08.00 น. เดินทางออกจากสนามบินดอนเมือง มุ่งหน้าสู่อำเภอเมืองตาก
 - 09.30 น. ถึงสนามบินแม่สอด
 - 10.00 น. เดินทางมุ่งหน้าสู่อำเภอแม่ระมาด
 - 11.00 น. แวะทานอาหาร ทานกาแพ ชิค ชิค ชิค
 - 12.00 น. แวะไหว้พระพุทธรูปแกะสลักหินอ่อน วัดดอนแก้ว อำเภอแม่ระมาด
 - 13.00 น. มุ่งหน้าสู่อำเภอท่าสองยาง
 - 16.00 น. ถึง อุทยานแห่งชาติแม่เมย เข้าพักบ้านพักของอุทยานฯ
 - 18.00 น. รับประทานอาหารเย็นที่อุทยานฯ
 - 19.00 น. ส่งสรรค ตีตบระยาคาตามค่าน้ำคืนที่บ้านพักของอุทยานฯ
- วันที่ 2
 - 05.00 น. ชมทะเลหมอกและ น้ำตกแม่ระเมิง
 - 07.30 น. กลับที่พักทานอาหารเช้า
 - 08.30 น. ออกจากอุทยานแห่งชาติแม่เมย มุ่งหน้าสู่อำเภอระมาด
 - 11.00 น. รับประทานอาหารกลางวันในอำเภอท่าสองยาง
 - 13.00 น. แวะเข้าน้ำร้อนที่ อโรคยาศาล ปังคำราม
 - 15.00 น. มุ่งหน้าสู่อำเภอแม่สอด
 - 16.00 น. แวะช้อปปิ้งซื้อของฝากที่ ตลาดริมเมย
 - 17.30 น. ถึงสนามบินแม่สอด
 - 18.10 น. เดินทางกลับกรุงเทพมหานครโดยเครื่องบิน
 - 19.30 น. ถึงสนามบินดอนเมือง กรุงเทพมหานคร

5 เที่ยวบินที่เที่ยวได้ 3 วัน 2 คืน (เดินทางโดยรถยนต์) อำเภอเมืองตาก-อำเภอแม่สอด-อำเภอท่าสองยาง

- วันที่ 1
 - 05.00 น. ออกเดินทางโดยรถยนต์จากกรุงเทพมหานคร
 - 10.30 น. ไร่สักการะ ศาลสมเด็จพระเจ้าตากสินมหาราช
 - 11.30 น. เที่ยว วัดชัยชนะสงคราม กราบหลวงพ่อโต
 - 12.00 น. รับประทานอาหารกลางวันในเขตอำเภอเมือง
 - 13.00 น. เที่ยว วัดพระบรมธาตุบ้าน กราบไหว้ขอพร หลวงพ่อหินใจ
 - 14.30 น. เที่ยว เขื่อนภูมิพล
 - 17.30 น. ชมบรรยากาศยามเย็น ถ้วยรูปเล่นริมน้ำบึง
 - ที่สะพานแขวนสมเด็จพระรัตนโกสินทร์ 200 ปี
 - เดินทาง กาดน้อยองค์ลอยยาม
 - 18.00 น. รับประทานอาหารเย็นริมน้ำบึงในเขตอำเภอเมือง
 - 19.00 น. เข้าพักโรงแรมในเขตอำเภอเมืองตาก
 - 20.00 น. เข้าพักโรงแรมในเขตอำเภอเมืองตาก
- วันที่ 2
 - 06.00 น. รับประทานอาหารเช้าที่โรงแรม
 - 07.00 น. เดินทางมุ่งหน้าสู่อำเภอแม่สอด
 - 09.00 น. ท่องเที่ยว ไหว้พระขอพร วัดโพธิ์คุณ
 - 10.00 น. เที่ยว วัดไทยวัฒนาราม
 - 11.00 น. ชื้อของเดินเล่นที่ ตลาดริมเมย ตลาดแม่สอด
 - 12.00 น. รับประทานอาหารกลางวันในเขตอำเภอแม่สอด
 - 13.30 น. อาบน้ำแร่ เข้าน้ำร้อนที่ อโรคยาศาล ปังคำราม
 - 14.00 น. เดินทางมุ่งหน้า อำเภอแม่ระมาด
 - 15.00 น. แวะพักรถ ทานกาแพ ถ้วยรูปชิลิก ที่ รื่นกาแพเวีสตอมพิล
 - 16.00 น. มุ่งหน้าสู่อำเภอแม่ระมาด
 - 17.00 น. เข้าพักที่ อุทยานแห่งชาติขุนพะวอ
- วันที่ 3
 - 06.00 น. ชมทะเลหมอกไอหนาว สูดอากาศบริสุทธิ์ยามเช้า
 - ณ อุทยานแห่งชาติขุนพะวอ
 - เตรียมตัวเดินทางกลับ
 - 08.00 น. แวะ ตลาดริมเขือ ชื้อพืชผักผลไม้เมืองหนาว
 - 11.00 น. ออกเดินทางกลับกรุงเทพมหานคร
 - 12.00 น. ถึงสนามบินดอนเมือง กรุงเทพมหานคร

6 เที่ยวบินที่เที่ยวได้ 3 วัน 2 คืน (เดินทางโดยเครื่องบิน) อำเภอแม่สอด-อำเภออุ้มผาง-อำเภอพบพระ

- วันที่ 1
 - 06.00 น. ถึงสนามบินดอนเมือง เตรียมตัวขึ้นเครื่องบิน
 - 08.00 น. เครื่องบินออกจากสนามบินดอนเมือง
 - 09.30 น. ถึงสนามบินแม่สอด
 - 10.00 น. เที่ยว วัดไทยวัฒนาราม
 - 12.00 น. ทานอาหารกลางวันในอำเภอแม่สอด
 - 18.00 น. ถึงอุ้มผาง เข้าที่พักที่รีสอร์ทที่ให้บริการน้ำเขื่อนน้ำตกทีลอซู
 - 19.00 น. รับประทานอาหารเย็นที่รีสอร์ท
- วันที่ 2
 - 07.30 น. รับประทานอาหารเช้าที่รีสอร์ท
 - 08.30 น. ล่องเรือยางตามลำห้วยแม่กลอง ผ่าน น้ำตกทีลอจ้อ น้ำตกสายรุ้ง
 - 11.30 น. ถึงผาเลือกจากเรือยางเปลี่ยนไปนั่งรถมุ่งสู่ เขตรักษาพันธุ์สัตว์ป่าอุ้มผาง
 - 12.00 น. รับประทานอาหารกลางวันที่เขตรักษาพันธุ์สัตว์ป่าอุ้มผาง
 - 13.00 น. เดินเท้าเข้า น้ำตกทีลอซู
 - 13.30 น. ถึงน้ำตกทีลอซู
 - 15.30 น. เดินทางกลับแวะซื้อปิ้งสินค้าพื้นเมือง
 - 18.00 น. ถึงที่พัก
 - 19.00 น. รับประทานอาหารเย็นพักผ่อนอ้อยอัย
- วันที่ 3
 - 05.00 น. ตื่นแต่เช้าตรู่ มุ่งหน้าไปชมทะเลหมอกที่ ดอยหัวหมอก
 - 07.00 น. เดินทางกลับเข้าที่พัก ทานอาหารเช้าที่รีสอร์ท
 - 08.30 น. เตรียมเดินทางกลับ
 - 10.00 น. แวะพักรถ พักคน ทานกาแพที่ อุ่มเปี่ยม
 - 12.00 น. มุ่งหน้าอำเภอพบพระ ทานอาหารกลางวันที่อำเภอพบพระ
 - 13.00 น. เที่ยว ไร่ปุ้มเพชร ชมไร่กุหลาบและพืชผักปลอดสารพิษ
 - 14.00 น. แวะทานกาแพ ถ่ายภาพและชื้อพืชผักปลอดสารพิษ
 - 15.00 น. เดินทางกลับแม่สอด ชื้อของฝากที่ ตลาดริมเมย
 - 17.30 น. ถึงสนามบินแม่สอด
 - 18.10 น. เดินทางกลับกรุงเทพมหานครโดยเครื่องบิน
 - 19.30 น. ถึงสนามบินดอนเมือง กรุงเทพมหานคร

7 เที่ยวบินที่เที่ยวได้ 3 วัน 2 คืน (เดินทางโดยรถยนต์) อำเภอเมืองตาก-อำเภอสามเงา-อำเภอบ้านตาก

- วันที่ 1
 - 05.00 น. ออกเดินทางโดยรถยนต์จากกรุงเทพมหานคร
 - 10.30 น. ไร่สักการะ ศาลสมเด็จพระเจ้าตากสินมหาราช
 - 11.30 น. รับประทานอาหารกลางวันในเขตอำเภอเมืองตาก
 - 13.00 น. กราบขอพรหลวงพ่อโต วัดชัยชนะสงคราม
 - 14.00 น. เที่ยว ครอบบ้านจีน
 - 16.00 น. แวะชิม เมี่ยงจอมพล อาหารขึ้นชื่อเมืองตาก
 - 17.30 น. ชมบรรยากาศยามเย็นที่ สะพานแขวนสมเด็จพระรัตนโกสินทร์ 200 ปี
 - 19.00 น. ถึงที่พัก
- วันที่ 2
 - 09.00 น. กราบขอพร หลวงพ่อหินใจ วัดพระบรมธาตุ อำเภอบ้านตาก
 - 11.00 น. ชิลิก ที่ เขื่อนภูมิพล อำเภอสามเงา
 - 12.00 น. รับประทานอาหารกลางวันร้านอาหารในเขื่อนภูมิพล
 - 13.00 น. ลงแพท่าเรือเขื่อนภูมิพล มุ่งหน้า เกาะวาเลนไทน์
 - 15.00 น. ถึงเกาะวาเลนไทน์
 - 17.00 น. ทำกิจกรรมเล่นน้ำ ตกปลา พักค้างแรมกันที่เกาะวาเลนไทน์
 - 18.30 น. รับประทานอาหารเย็น
- วันที่ 3
 - 06.00 น. ชมความงามของธรรมชาติยามเช้าเกาะวาเลนไทน์
 - 07.00 น. แวะเรือออกเดินทางจากเกาะวาเลนไทน์ ไปเที่ยว วัดพุทธบาทเขาหนาม
 - 08.30 น. รับประทานอาหารเช้า
 - 09.30 น. ถึงท่าเรือเขื่อนภูมิพล เดินทางมุ่งหน้ากลับกรุงเทพมหานคร
 - 12.00 น. แวะพักรับประทานอาหารกลางวัน
 - 13.00 น. ชมความมหัศจรรย์ อุทยานธรณีไม้กลายเป็นหิน ที่ อ.บ้านตาก
 - 15.00 น. เดินทางกลับกรุงเทพมหานคร

10 Suggested Tour Programs in Tak

1 Route 1: One day (by car) Mueang Tak-Ban Tak-Sam Ngao

- 05.00 Hrs. Depart from Bangkok by car.
- 10.30 Hrs. Pay respect to the King Taksin the Great Shrine.
- 11.30 Hrs. Lunch in Mueang Tak District.
- 12.30 Hrs. Head to Ban Tak District.
- 13.00 Hrs. Witness the amazing petrified wood at the Doi Soi Malai Mai Klai Pen Hin National Park.
- 14.00 Hrs. Visit Wat Phra Borommathat, Ban Tak District. Pay homage to the Buddha image, Luangpho Than Chai.
- 16.30 Hrs. Leave for the Bhumibol Dam in Sam Ngao District.
- 18.30 Hrs. Return to Bangkok or continue to other provinces in the North; such as, Lampang, Chiang Mai and others.

2 Route 2: One day (by plane) Mae Sot-Phop Phra

- 06.00 Hrs. Arrive at the Don Mueang International Airport.
- 08.00 Hrs. Depart from the Don Mueang Airport to the Mae Sot Airport.
- 09.30 Hrs. Arrive at the Mae Sot Airport.
- 10.00 Hrs. Visit Wat Thai Watthanaram.
- 11.30 Hrs. Lunch in Mae Sot District.
- 13.00 Hrs. Stop by at the Terayawan Farm in Phop Phra District to have a coffee and take beautiful pictures.
- 14.00 Hrs. Continue to the Namtok Pha Charoen National Park.
- 15.00 Hrs. Return to Mae Sot.
- 16.00 Hrs. Shop and buy souvenirs at the Rim Moei Market.
- 17.30 Hrs. Arrive at the Mae Sot International Airport.
- 18.10 Hrs. Return to Bangkok by plane.
- 19.30 Hrs. Arrive at the Don Mueang International Airport.

3 Route 3: 2 Days One Night (by plane) Mae Sot-Phop Phra-Umphang

- Day 1
 - 06.00 Hrs. Arrive at the Don Mueang International Airport.
 - 08.00 Hrs. Depart from the Don Mueang International Airport to the Mae Sot International Airport.
 - 09.30 Hrs. Arrive at the Mae Sot International Airport.
 - 10.00 Hrs. Leave for Umphang District.
 - 12.00 Hrs. Stop for lunch in Phop Phra District.
 - 16.00 Hrs. Arrive in Umphang and check-in at the resort.
 - 19.00 Hrs. Dinner.
- Day 2
 - 06.00 Hrs. Have breakfast at the resort.
 - 06.30 Hrs. Go to the Thi Lo Su Waterfall by car.
 - 08.30 Hrs. Enjoy whitewater rafting and Thi Lo Su Waterfall sightseeing.
 - 10.00 Hrs. Return to Mae Sot.
 - 12.00 Hrs. Lunch in Umphang District.
 - 17.30 Hrs. Arrive at the Mae Sot Airport.
 - 18.10 Hrs. Leave for Bangkok by plane.
 - 19.30 Hrs. Arrive at the Don Mueang International Airport, Bangkok.

4 Route 4: 2 Days One Night (by plane) Mae Sot-Mae Ramat-Tha Song Yang

- Day 1
 - 06.00 Hrs. Arrive at the Don Mueang International Airport.
 - 08.00 Hrs. Depart from the Don Mueang International Airport to the Mae Sot International Airport.
 - 09.30 Hrs. Arrive at the Mae Sot International Airport.
 - 10.00 Hrs. Leave for Mae Ramat District.
 - 11.00 Hrs. Stop for lunch and coffee in the restaurant in a cool atmosphere.
 - 12.00 Hrs. Visit Wat Don Kaeo in Mae Ramat District and pay respect to a marble-carved Buddha image.
 - 13.00 Hrs. Head to Tha Song Yang District.
 - 16.00 Hrs. Arrive at the Mae Moei National Park and stay at the Park's accommodation.
 - 18.00 Hrs. Dinner at the Park.
 - 19.00 Hrs. At leisure.
- Day 2
 - 05.00 Hrs. Go to see the sea of mist and Mae Ramoeng Waterfall.
 - 07.30 Hrs. Back to the accommodation and have breakfast.
 - 08.30 Hrs. Leave from the Mae Moei National Park.
 - 11.00 Hrs. Have lunch in Tha Song Yang District.
 - 13.00 Hrs. Take a hot spring bath at Arokhayasan Pong Khamram, Mae Kasa Subdistrict, Mae Sot District.
 - 15.00 Hrs. Leave for Mae Sot District.
 - 16.00 Hrs. On the way, stop for shopping and buying souvenirs at the Rim Moei Market.
 - 17.30 Hrs. Arrive at the Mae Sot Airport.
 - 18.10 Hrs. Return to Bangkok by plane.
 - 19.30 Hrs. Arrive at the Don Mueang Airport, Bangkok.

5 Route 5: 3 Days 2 Nights (by car) Mueang Tak-Mae Sot-Tha Song Yang

- Day 1
 - 05.00 Hrs. Depart from Bangkok by car.
 - 10.30 Hrs. Pay respect to the King Taksin the Great Shrine.
 - 12.00 Hrs. Visit Wat Chaichana Songkhram pay homage to Luangpho To.
 - 12.00 Hrs. Lunch in Mueang Tak District.
 - 13.00 Hrs. Visit Wat Phra Borommathat pay respect to Luangpho Than Chai.
 - 14.30 Hrs. Go to the Bhumibol Dam.
 - 17.30 Hrs. Enjoy the evening atmosphere and take beautiful pictures along the Ping River at the Bangkok Bicentennial Bridge.
 - 18.00 Hrs. Take a stroll at the Kat Nang Yong Khlong Yam Market.
 - 19.00 Hrs. Dinner by the Ping Riverside in Mueang Tak District.
 - 20.00 Hrs. Check-in at the hotel in Mueang Tak District.
- Day 2
 - 06.00 Hrs. Breakfast at the hotel.
 - 07.00 Hrs. Head to Mae Sot District.
 - 09.00 Hrs. Pay respect to Buddha images at Wat Phothikhun.
 - 10.00 Hrs. Visit Wat Thai Watthanaram.
 - 11.00 Hrs. Shop and stroll at the Rim Moei, and Mae Sot Markets.
 - 12.00 Hrs. Have lunch in Mae Sot District.
 - 13.00 Hrs. Take a mineral bath, and dip in a hot spring at Arokhayasan Pong Khamram.
 - 14.00 Hrs. Depart for Mae Ramat District.
 - 15.00 Hrs. Take a break. Have coffee at Wisdom Feel Café.
 - 16.00 Hrs. Continue to Mae Ramat District.
 - 17.00 Hrs. Stay overnight at the Khun Phawo National Park.
- Day 3
 - 06.00 Hrs. Enjoy the beauty of misty flows and breathe the morning fresh air at the Khun Phawo National Park.
 - 08.00 Hrs. Prepare to leave.
 - 11.00 Hrs. Stop by at the Muser Market.
 - 12.00 Hrs. Return to Bangkok.

6 Route 6: 3 Days 2 Nights (by plane) Mae Sot-Umphang-Phop Phra

- Day 1
 - 06.00 Hrs. Arrive at the Don Mueang International Airport.
 - 08.00 Hrs. Depart from the Don Mueang Airport.
 - 09.30 Hrs. Arrive at the Mae Sot International Airport.
 - 10.00 Hrs. Visit Wat Thai Watthanaram.
 - 12.00 Hrs. Lunch in Mae Sot District.
 - 18.00 Hrs. Arrive in Umphang District and check-in at the resort that provides the Thi Lo Su Waterfall tour service.
 - 19.00 Hrs. Dinner at the resort.
- Day 2
 - 07.30 Hrs. Breakfast at the resort.
 - 08.30 Hrs. Enjoy whitewater rafting at the Wang Luang pier and raft along Huai Mae Klong passing Thi Lo Cho Waterfall, and Sai Rung Waterfall.
 - 11.30 Hrs. Get off at Pha Lueat. Switch from a raft to a car to go to the Umphang Wildlife Sanctuary.
 - 12.00 Hrs. Lunch at the Umphang Wildlife Sanctuary.
 - 13.00 Hrs. Walk to the Thi Lo Su waterfall.
 - 13.30 Hrs. Arrive at the Thi Lo Su waterfall.
 - 15.30 Hrs. Depart from the waterfall. On the way, stop for shopping local products.
 - 18.00 Hrs. Arrive at the resort.
 - 19.00 Hrs. Dinner. At leisure.
- Day 3
 - 05.00 Hrs. Get up early to go to Doi Hua Mot to admire a sea of mist.
 - 07.00 Hrs. Return to the resort and have breakfast.
 - 08.30 Hrs. Prepare to leave.
 - 10.00 Hrs. On the way, take a rest to relax and have a coffee at Ban Umphum.
 - 12.00 Hrs. Continue to Phop Phra District. Have lunch in Phop Phra District.
 - 13.00 Hrs. Visit Pathom Phet Farm to see rose plantations and chemical-free vegetables.
 - 14.00 Hrs. Stop at the Terayawan Farm to have a coffee and take chic pictures.
 - 15.00 Hrs. Take a stroll at the Mae Sot Market buy souvenirs at the Rim Moei Market.
 - 17.30 Hrs. Arrive at the Mae Sot International Airport.
 - 18.10 Hrs. Return to Bangkok by plane.
 - 19.30 Hrs. Arrive at the Don Mueang International Airport, Bangkok.

7 Route 7: 3 Days 2 Nights (by car) Mueang Tak-Sam Ngao-Ban Tak

- Day 1
 - 05.00 Hrs. Depart from Bangkok by car.
 - 10.30 Hrs. Pay respect to the King Taksin the Great Shrine.
 - 11.30 Hrs. Lunch in Mueang Tak District.
 - 13.00 Hrs. Go to Wat Chaichana Songkhram and pay homage to Luangpho To.
 - 14.00 Hrs. Visit Trok Ban Chin.
 - 16.00 Hrs. Try Tak's famous food, Miang Chomphon, food wrapped in leaves.
 - 17.30 Hrs. Enjoy the evening atmosphere and take beautiful pictures at the Bangkok Bicentennial Bridge.
 - 19.00 Hrs. Arrive at the resort.
- Day 2
 - 09.00 Hrs. Visit Wat Phra Borommathat, Ban Tak District, and pay respect to Luangpho Than Chai.
 - 11.00 Hrs. Enjoy and relax at the Bhumibol Dam, Sam Ngao District.
 - 12.00 Hrs. Lunch at the restaurant at the Bhumibol Dam.
 - 13.00 Hrs. Get on a raft at the Bhumibol Dam Pier to go to Ko Valentine.
 - 15.00 Hrs. Arrive at Ko Valentine (Valentine Island).
 - 17.00 Hrs. At leisure. Relax by swimming or fishing. Stay overnight at Ko Valentine.
 - 18.30 Hrs. Dinner.
- Day 3
 - 06.00 Hrs. Admire the beauty of the nature of Ko Valentine in the morning.
 - 07.00 Hrs. Leave from Ko Valentine by rafting to visit Wat Phutthabat Khao Nam.
 - 08.30 Hrs. Have breakfast.
 - 09.30 Hrs. Arrive at the Bhumibol Dam Pier and leave for Bangkok.
 - 12.00 Hrs. Have lunch.
 - 13.00 Hrs. Witness the amazing Petrified Wood Park in Ban Tak District.
 - 15.00 Hrs. Return to Bangkok.

8 เที่ยวบิน 3 วัน 2 คืน (เดินทางโดยเครื่องบิน)
อำเภอแม่สอด-อำเภอพบพระ-อำเภอท่าสองยาง-อำเภอแม่ระมาด

- วันที่ 1**
- 06.00 น. ถึงสนามบินดอนเมือง เตรียมตัวขึ้นเครื่องบิน
 - 08.00 น. เดินทางออกจากสนามบินดอนเมือง มุ่งหน้าสู่ท่าอากาศยานแม่สอด
 - 09.30 น. ถึงท่าอากาศยานแม่สอด
 - 10.00 น. พบความหรรศจรรย์และความงามของ ถ้ำสี่ฟ้า
 - 11.00 น. จิบกาแฟชิลๆ ชมน้ำตกธารารักษ์
 - 12.00 น. รับประทานอาหารกลางวัน
 - 13.00 น. สนุกกับกิจกรรมมากมายที่บ้านเพราะช้าง
 - 15.00 น. ชิลๆ ที่ น้ำตกพาเจริญ
 - 17.00 น. เข้าที่พักบริเวณ ม่อนหมอกตะวันออก
- วันที่ 2**
- 05.00 น. ชมทะเลหมอกยามเช้า ม่อนหมอกตะวันออก
 - 09.00 น. ผ่อนคลายในแบบวาชิบาบัติน้ำพุร้อนแม่กาษา
 - 11.00 น. อ่อนเส้นแบบญี่ปุ่น ณ อโรคยาศาลโป่งคำราม
 - 12.00 น. พักรับประทานอาหารกลางวัน
 - 13.00 น. ชิค ชิล ถ่ายภาพที่สวนดอกไม้งามที่ สวนละออ
 - 17.00 น. เข้าที่พักบ้านพักในอุทยานแห่งชาติแม่เมย
- วันที่ 3**
- 05.00 น. ชมทะเลหมอกยามเช้าที่ พระธาตุดันเจดีย์ถ้ำแม่สุ
 - 10.00 น. กราบพระพุทธรูปศักดิ์สิทธิ์ แกะสลักด้วยหินอ่อน ณ วัดคอนแก้ว
 - 15.00 น. ซอปปิงตลาดแม่สอด ชื่อของฝากที่ ตลาดริมเมย
 - 17.30 น. ถึงสนามบินแม่สอด
 - 18.10 น. เดินทางกลับกรุงเทพมหานครโดยเครื่องบิน
 - 19.30 น. ถึงสนามบินดอนเมือง กรุงเทพมหานคร

8 Route 8: 3 Days 2 Nights (by plane)
Mae Sot-Phop Phra-Tha Song Yang-Mae Ramat

- Day 1**
- 06.00 Hrs. Arrive at the Don Mueang International Airport.
 - 08.00 Hrs. Depart from the Don Mueang Airport to the Mae Sot Airport.
 - 09.30 Hrs. Arrive at the Mae Sot Airport.
 - 10.00 Hrs. Witness the spectacular Blue Cave.
 - 11.00 Hrs. Have a cup of coffee while admiring the Tharak Waterfall.
 - 12.00 Hrs. Have lunch.
 - 13.00 Hrs. Enjoy with several activities at Ban Phrao Chang.
 - 15.00 Hrs. Relax at the Pha Charoen Waterfall.
 - 17.00 Hrs. Stay overnight at Mon Mok Tawan.
- Day 2**
- 05.00 Hrs. Admire the misty flows in the morning at Mon Mok Tawan.
 - 09.00 Hrs. Relax in a hydrotherapy style at Mae Kasa Hot Spring.
 - 11.00 Hrs. Take a Japanese Onsen at Arokhayasan Pong Kharam.
 - 12.00 Hrs. Lunch.
 - 13.00 Hrs. Take nice photographs in a flower garden at Suan La-o.
 - 17.00 Hrs. Check-in at the accommodation in the Mae Moei National Park.
- Day 3**
- 05.00 Hrs. Admire the morning sea of mist at Wat Phrathat Rattana Chedi, Mae U Su Cave.
 - 10.00 Hrs. Pay homage to a marble-carved sacred Buddha image at Wat Don Kaeo.
 - 15.00 Hrs. Do shopping at the Mae Sot and Rim Moei Markets.
 - 17.30 Hrs. Arrive at the Mae Sot International Airport.
 - 18.10 Hrs. Depart from Bangkok by plane.
 - 19.30 Hrs. Arrive at the Don Mueang International Airport.

9 เที่ยวบิน 2 วัน 1 คืน (เดินทางโดยเครื่องบิน)
อำเภอแม่สอด-อำเภอพบพระ

- วันที่ 1**
- 06.00 น. ถึงสนามบินดอนเมือง เตรียมตัวขึ้นเครื่องบิน
 - 08.00 น. เดินทางออกจากสนามบินดอนเมือง มุ่งหน้าสู่ท่าอากาศยานแม่สอด
 - 09.30 น. ถึงท่าอากาศยานแม่สอด
 - 10.00 น. กราบขอพร ศาลสมเด็จพระนเรศวรมหาราช
 - 11.00 น. กราบขอพร ศาลเจ้าพ่อหะวอ
 - 12.00 น. รับประทานอาหารกลางวัน
 - 13.00 น. ชิลๆ ที่ ไร่เศียรวรรณ
 - 15.00 น. ชม น้ำตกพาเจริญ
 - 17.00 น. เข้าที่พักโฮมสเตย์ใกล้ม่อนหมอกตะวันออก
- วันที่ 2**
- 05.00 น. เข้าชมทะเลหมอกยามเช้าที่ ม่อนหมอกตะวันออก
 - 09.00 น. ผ่อนคลายที่ ป่อน้ำพุร้อนห้วยน้ำกัก
 - 11.00 น. จิบกาแฟชิลๆ ชม น้ำตกธารารักษ์
 - 12.00 น. รับประทานอาหารกลางวัน
 - 13.00 น. พบความหรรศจรรย์และความงามของ ถ้ำสี่ฟ้า
 - 14.00 น. ไหว้พระ ชมวัดศิลปะพม่าที่ วัดใหญ่วัฒนาราม
 - 15.00 น. ซอปปิงแบบชิลๆ ที่ตลาดแม่สอด ชื่อของฝากที่ ตลาดริมเมย
 - 17.30 น. ถึงสนามบินแม่สอด
 - 18.10 น. เดินทางกลับกรุงเทพมหานครโดยเครื่องบิน
 - 19.30 น. ถึงสนามบินดอนเมือง กรุงเทพมหานคร

9 Route 9: 2 Days 1 Night (by plane)
Mae Sot-Phop Phra

- Day 1**
- 06.00 Hrs. Arrive at the Don Mueang International Airport.
 - 08.00 Hrs. Depart from the Don Mueang Airport to the Mae Sot Airport.
 - 09.30 Hrs. Arrive at the Mae Sot International Airport.
 - 10.00 Hrs. Pay respect to the King Naresuan the Great Shrine.
 - 11.00 Hrs. Pay respect to the Chaopho Phra Wo Shrine and ask for blessings.
 - 12.00 Hrs. Lunch.
 - 13.00 Hrs. Enjoy and relax at the Terayawan Farm.
 - 15.00 Hrs. Visit the Pha Charoen Waterfall.
 - 17.00 Hrs. Check-in at the homestay near Mon Mok Tawan.
- Day 2**
- 05.00 Hrs. Admire the view of the sea of mist at Mon Mok Tawan.
 - 09.00 Hrs. Relax at the Huai Nam Nak Hot Spring.
 - 11.00 Hrs. Have a sip of coffee and enjoy the view of the Tharak Waterfall.
 - 12.00 Hrs. Lunch.
 - 13.00 Hrs. Witness the amazing and spectacular Blue Cave.
 - 14.00 Hrs. Pay homage to Buddha images and admire the Burmese-styled temple at Wat Thai Watthanaram.
 - 15.00 Hrs. Do shopping at the Mae Sot and Rim Moei Markets.
 - 17.30 Hrs. Arrive at the Mae Sot International Airport.
 - 18.10 Hrs. Return to Bangkok by plane.
 - 19.30 Hrs. Arrive at the Don Mueang Airport.


10 เที่ยวบิน 3 วัน 2 คืน (เดินทางโดยเครื่องบิน)
อำเภอแม่สอด-อำเภออุ้มผาง-อำเภอพบพระ

- วันที่ 1**
- 06.00 น. ถึงสนามบินดอนเมือง เตรียมตัวขึ้นเครื่องบิน
 - 08.00 น. เดินทางออกจากสนามบินดอนเมือง มุ่งหน้าสู่ท่าอากาศยานแม่สอด
 - 09.30 น. ถึงสนามบินแม่สอด
 - 10.00 น. เดินทางมุ่งหน้าสู่อำเภออุ้มผาง
 - 12.00 น. แวะทานอาหารกลางวันที่อำเภอพบพระ
 - 17.00 น. ถึงอำเภออุ้มผาง เข้าที่พักรีสอร์ต
 - 19.00 น. รับประทานอาหารเย็น
- วันที่ 2**
- 06.30 น. รับประทานอาหารเช้าที่รีสอร์ต
 - 08.30 น. นั่งเรือยางล่องแม่น้ำแม่กลองผ่าน น้ำตกทีลอจ้อ น้ำพุร้อน ผาผึ้ง ผาเลือด
 - 12.00 น. ถึงผาเลือด พักรับประทานอาหารกลางวัน เดินทางโดยรถยนต์เข้าสู่ที่พักการุณรักษาพันธุสัตว์ป่าอุ้มผาง
 - 13.30 น. ออกเดินทางเข้าไปในเส้นทางศึกษาธรรมชาติ มุ่งหน้าสู่น้ำตกทีลอซู
 - 14.00 น. เล่นน้ำ ชมความอลังการของม่านน้ำกลางป่าใหญ่ ณ น้ำตกทีลอซู กลับที่พัก
- วันที่ 3**
- 05.00 น. ออกเดินทางขึ้นชมทะเลหมอกที่ ดอยหัวหมด
 - 06.00 น. ชมทะเลหมอกและพระอาทิตย์ขึ้นยามเช้าบนดอยหัวหมด
 - 08.00 น. รับประทานอาหารเช้า
 - 09.00 น. แวะเที่ยวน้ำตกพาเจริญ
 - 12.00 น. รับประทานอาหารกลางวันที่ อ.แม่สอด
 - 14.00 น. ไหว้พระ ชมวัดศิลปะพม่าที่ วัดใหญ่วัฒนาราม
 - 15.00 น. ซอปปิงแบบชิลๆ ที่ตลาดแม่สอด ชื่อของฝากที่ ตลาดริมเมย
 - 17.30 น. ถึงสนามบินแม่สอด
 - 18.10 น. เดินทางกลับกรุงเทพมหานครโดยเครื่องบิน
 - 19.30 น. ถึงสนามบินดอนเมือง กรุงเทพมหานคร

10 Route 10: 3 Days 2 Nights (by plane)
Mae Sot-Umphang-Phop Phra

- Day 1**
- 06.00 Hrs. Arrive at the Don Mueang International Airport.
 - 08.00 Hrs. Depart from the Don Mueang Airport to the Mae Sot Airport.
 - 09.30 Hrs. Arrive at the Mae Sot International Airport.
 - 10.00 Hrs. Leave for Umphang District.
 - 12.00 Hrs. Lunch in Phop Phra District.
 - 17.00 Hrs. Arrive in Umphang District and check-in at the resort.
 - 19.00 Hrs. Dinner.
- Day 2**
- 06.00 Hrs. Breakfast at the resort.
 - 08.30 Hrs. Whitewater rafting along the Mae Klong River passing the Thi Lo Cho Waterfall, hot spring, Pha Phueng, and Pha Lueat.
 - 12.00 Hrs. Arrive at Pha Lueat. Have lunch and go to the Umphang Wildlife Sanctuary Headquarters by car.
 - 13.30 Hrs. Go hiking along the nature trail to see the Thi Lo Su Waterfall.
 - 14.00 Hrs. Swimming and admire the magnificence of the Thi Lo Su Waterfall.
 - 17.00 Hrs. Return to the resort.
- Day 3**
- 05.00 Hrs. Leave for Doi Hua Mot to see the view of the sea of mist.
 - 06.00 Hrs. Enjoy the beauty of the misty flows and sunrise at Doi Hua Mot.
 - 08.00 Hrs. Have breakfast.
 - 09.00 Hrs. Stop by at the Pha Charoen Waterfall.
 - 12.20 Hrs. Lunch in Mae Sot District.
 - 14.00 Hrs. Pay homage to Buddha images and admire the Burmese-styled temple at Wat Thai Watthanaram.
 - 15.00 Hrs. Do shopping at the Mae Sot and Rim Moei Markets.
 - 17.30 Hrs. Arrive at the Mae Sot Airport.
 - 18.10 Hrs. Return to Bangkok by plane.
 - 19.30 Hrs. Arrive at the Don Mueang International Airport, Bangkok.

หมายเหตุ : โปรแกรมการท่องเที่ยวสามารถเปลี่ยนแปลงได้ตามความเหมาะสม
*Remarks : Programs are subject to change.



ของฝากจาก...เมืองตาก
Souvenirs from Tak

ตลาดมุเซอ : บล็อกโคลี่, มะระแม้ว, สตอเบอร์รี่, อะโวคาโด, เสาวรส, สาลี่, แครอท ฯลฯ
ที่ตั้ง : หลัทธิกิโลเมตรที่ 29 เส้นทาง แม่สอด-อุ้มผาง จ.ตาก
Lahu Market (Talad Muser) : Fresh produces such as broccolis, strawberries, avocados, passion fruits, Chinese pears, carrots, etc.
Location : The 29th Kilometer Stone on the Mae Sod-Um Pang route.

ตลาดริมเมย : อัญมณี พลอย ทับทิม เครื่องใช้ไฟฟ้า อาหารแห้ง
ที่ตั้ง : ริมแม่น้ำเมย ติดชายแดนไทยพม่า บริเวณสะพานมิตรภาพไทย-พม่า
Talad Rim Moey : Gems and jewelries, colored stones, rubies, electrical appliances, dried food.
Location : On the bank of Moey River, close to Thailand-Myanmar border where the Thailand-Myanmar Friendship Bridge is.

สวนส้มร่มเกล้า : ส้มสายน้ำผึ้งปลอดสารพิษ, อะโวคาโด, แมคคาเดเมีย, ผลิตภัณฑ์แปรรูปทางการเกษตร เช่น นมแมคคาเดเมีย
ที่ตั้ง : 91/3 หมู่ 4 ต.ศิริราษฎร์ อ.พบพระ จ.ตาก
โทรศัพท์ : 08-8777-5819
Romklao orchard : Orange, avocado, macadamia, Macadamia Milk
Location : 91/3 Mu 4, Tambon khirat, Amphur Pob Pra, Tak Province.
Telephone : 08-8777-5819

เมี่ยงคำจอมพล : เมี่ยงคำสูตรโบราณ
ที่ตั้ง : ตั้งอยู่ในชุมชนหัวเตี๊ยม อ.เมือง จ.ตาก
โทรศัพท์ : 08-7308-2874
Miang Kham Chomphon : Miang Kham is the old homemade
Location : Situated in the Hua Diat Community, Mueang Tak District, Tak
Telephone : 08-7308-2874

วิสาหกิจชุมชนแปรรูปสมุนไพรพื้นบ้าน : กลัวยอบน้ำผึ้ง
ที่ตั้ง : 285 ม.6 ต.แม่ระมาด อ.แม่ระมาด จ.ตาก
โทรศัพท์ : 08-1740-7514
Local Herbal Processed Product Enterprise Community : Banana baked with honey
Location : 285 Mu 6, Mae Ramat Subdistrict, Mae Ramat District, Tak
Telephone : 08-1740-7514

ลำดับ	ชื่อสถานประกอบการ	ที่อยู่	เบอร์โทรศัพท์
1	โรงแรมเกาะลอยโกลด์เอนด์ปาร์ค Kohloy Golden Park	75/26 ต.หนองหลวง	0-5551-7461
2	โรงแรมเทพประทาน Theppratam Hotel	196 ม.6 ต.ไม้งาม อ.เมือง จ.ตาก	0-5554-1015
3	โรงแรมเวียงตาก ริเวอร์ไซด์ Viang Tak Riverside Hotel	236 ต.ระแหง อ.เมือง จ.ตาก	0-5551-2507-8, 0-5551-3507-8
4	โรงแรมเมฆวิไล Mekwilai Hotel	311/1 ต.ระแหง อ.เมือง จ.ตาก	0-5554-0354
5	โรงแรมสวนลิน การ์เด้น รีสอร์ท Suansin Garden Resort	8/7 ถนนพหลโยธิน อ.เมือง จ.ตาก	0-5551-1102, 0-5589-3444
6	โรงแรมสวนลิน ล้านนา Suansin Lanna Garden	8 ม.8 ต.น้ำร้อน อ.เมือง จ.ตาก	0-5589-1189
7	โรงแรมสวนลิน รีไซเคิล Suasin Resotel	8 ม.8 ต.น้ำร้อน อ.เมือง จ.ตาก	0-5589-1333
8	โรงแรมพนาสันต์ Panasan Hotel	160/2 ม.5 ต.น้ำร้อน อ.เมือง จ.ตาก	0-5551-1436
9	โรงแรมตากอันดามัน รีสอร์ท Tak Andaman Resort & Hotel	121 ม.1 ต.แม่ท้อ อ.เมือง จ.ตาก	0-5551-7565, 08-1889-6772
10	โรงแรมคันทอง รีสอร์ท Countong Resort	25 ม.10 ต.น้ำร้อน อ.เมือง จ.ตาก	08-9459-0796
11	โรงแรมกึ่งเกียวเฮาส์ รีสอร์ท Kang Kieaw House Resort	211/17 ต.หนองหลวง อ.เมือง จ.ตาก	0-5551-5100, 08-6936-6262
12	โรงแรมบ้านปู่ย่า Baan Pu Ya	114/1 ม.9 ต.วังหิน อ.เมือง จ.ตาก	0-5589-1262, 08-1785-7310
13	โรงแรมธารารัตน์ รีสอร์ท Tararat Resort	133 ม.9 ต.วังหิน อ.เมือง จ.ตาก	08-7315-0417, 0-5589-1267
14	โรงแรมพุกา รีสอร์ท Phuksa Resort	84/11 ถ.พหลโยธิน ต.ระแหง อ.เมือง จ.ตาก	08-9439-4007, 0-5589-0555
15	โรงแรมเดอะปาล์มรีสอร์ท The Palms Resort	1/2 ม.5 ต.น้ำร้อน อ.เมือง จ.ตาก	0-5503-0099, 08-7196-9997
16	โรงแรมสบายดี รีสอร์ท Sabaidee Resort	131/9 ม.5 ต.น้ำร้อน อ.เมือง จ.ตาก	09-2235-3776, 0-5503-0296
17	โรงแรมเบญจรัตน์ รีสอร์ท Benyarat Resort	8/38 ถ.พหลโยธิน ต.ระแหง อ.เมือง จ.ตาก	08-1944-7259, 0-5589-3295
18	โรงแรม พี.พี. รีสอร์ท PP Resort	543 ม.9 ต.น้ำร้อน อ.เมือง จ.ตาก	0-5551-7959
19	โรงแรมบ้านไร่เชิงชุม รีสอร์ท Baan Rai Choernma Resort	190 ม.6 ต.วังหินม, 66 ม.5 ต.ประดาง อ.วังเจ้า	-
20	โรงแรมล้านนา รีสอร์ท Lanna Resort	69 ม.9 ตำบลน้ำร้อน อ.เมือง จ.ตาก	0-5551-6111
21	โรงแรมดีไลค์ รีสอร์ท Delight Resort	59/6 ม.7 ต.ไม้งาม อ.เมือง จ.ตาก	0-5589-0567
22	โรงแรมโดมทองเรสซิเดนซ์ Dome Thong Residence	159/2 ม.11 ต.น้ำร้อน อ.เมือง จ.ตาก	0-5551-2548
23	โรงแรมชยางกูรการ์เด้น Chayangkoon Garden	56/13 ม.7 ต.ไม้งาม อ.เมือง จ.ตาก	0-5551-5226, 06-2462-9359
24	โรงแรมนภาลัย รีสอร์ท Napalai Resort	242 ม.5 ต.ไม้งาม อ.เมือง จ.ตาก	08-9961-5997
25	โรงแรมแมกไม้โฮมสเตย์ & ทาวเวอร์ Magmai Homestay	158 ม.9 ต.น้ำร้อน	0-5551-2635, 0-5588-0217
26	โรงแรมศิลาหยก แกรนด์ Silayok Grand Hotel	315/18 ต.ระแหง อ.เมือง จ.ตาก	0-5551-5555
27	โรงแรมเกวลี รีสอร์ท	140 ม.2 ต.ประดาง อ.วังเจ้า จ.ตาก	0-5589-7123, 08-7936-5015
28	โรงแรมเกลียวทอง Kliao Thong Hotel	151/6 ม.11 ต.น้ำร้อน อ.เมือง จ.ตาก	08-1046-9141
29	โรงแรมไวท์เฮ้าส์ White House Hotel	7 ม.7 ต.ไม้งาม อ.เมือง จ.ตาก	0-5551-4444
30	โรงแรมโซโหบูติก โฮเทล Soho Boutique Hotel	อ.เมือง จ.ตาก	0-5551-3123
31	โรงแรมสิริญา รีสอร์ท Siritaya Resort	212 ม.14 ต.ตากออก อ.บ้านตาก จ.ตาก	0-5559-1089, 08-1041-2975
32	โรงแรมร่มรื่น รีสอร์ท Romruen Resort	83 ม.5 ต.ตากออก อ.บ้านตาก จ.ตาก	09-9141-9292, 0-5559-1495
33	โรงแรมวังแก้ว Wang Kaew Hotel And Resort	50 ม.1 ต.วังหมื่น อ.สามเงา จ.ตาก	08-9494-5040, 09-4625-8585
34	โรงแรมโกลด์ฮิลล์ รีสอร์ท Golden Hill Resort	390 ซ.ชัยสมบูรณ4 ม.1 ต.แม่ปะ อ.แม่สอด จ.ตาก	0-5553-4520
35	โรงแรมปูนกันต์ Poonnagunn Hotel	10/3 ถ.อินทรีศรี ต.แม่สอด อ.แม่สอด	0-5553-4732-3
36	โรงแรมเก้า เก้า รีสอร์ท Kao Kao Resort	374 ม.7 ต.แม่ปะ อ.แม่สอด จ.ตาก	0-5580-1600, 0-5553-1398
37	โรงแรมดวงกมลแม่สอด Duangkamon Hotel	298/2 ถ.อินทรีศรี ต.แม่สอด	0-5553-1699, 08-9860-7925
38	โรงแรมหมู่บ้านธรรมรัตน์ Ban Thammarat Hotel	2/3-13 ต.แม่สอด อ.แม่สอด จ.ตาก	08-3331-7986, 09-2195-5290
39	โรงแรมพี.เค.เฮ้าส์ P.K. House	880 ม.9 ต.แม่ปะ อ.แม่สอด จ.ตาก	0-5553-3870, 0-5553-2744
40	โรงแรมบ้านสวนรีสอร์ท พหพระ Baansuan Resort Hotel, Phop Phra Town	440 ม.1 ต.พหพระ อ.พหพระ จ.ตาก	09-2619-9915
41	โรงแรมเฟิร์ส First Hotel	445/449 ถ.อินทรีศรี ต.แม่สอด	0-5553-1233, 09-0547-4444
42	โรงแรมบ้านทวีพัฒน์ Baan Tawipat Hotel	9/9 ถ.บ้านใหม่ ต.แม่สอด	0-5554-6199
43	โรงแรมเซ็นทาราแม่สอดฮิลล์ รีสอร์ท Centara Mae Sot Hill Resort	100 ถ.เอเชีย อ.แม่สอด จ.ตาก	0-5553-2601-8
44	โรงแรมอิระวดี รีสอร์ท Irawadee Resort	758/1-2 ถ.อินทรีศรี ต.แม่สอด	0-5553-5430, 0-5555-3430
45	โรงแรมกึ่งฟ้าเฮ้าส์ King Fa House	105/1-8 ม.5 ต.ท่าสายลวด	08-1791-8353, 08-6340-0257



ลำดับ	ชื่อสถานประกอบการ	ที่อยู่	เบอร์โทรศัพท์
46	โรงแรมอุทัยวรรณ รีสอร์ท Uthaiwan Resort	448 ม.7 ต.แม่ปะ อ.แม่สอด จ.ตาก	0-5580-1691, 09-1296-9018
47	โรงแรมควีนพาลาส Queen Palace	65/9 ถ.ชิวานา ต.แม่สอด อ.แม่สอด	08-2399-9161, 0-5553-5627-8
48	โรงแรมพินอิน Pinyin Hotel	641/10 ถ.อินทรีศรี ต.แม่สอด อ.แม่สอด	0-5553-5111
49	โรงแรมภูอินน์ Phuinn Hotel	199 ม.7 ต.แม่ปะ อ.แม่สอด จ.ตาก	0-5580-1601-6, 0-5553-6101-3
50	โรงแรมอิมบูติก โฮเทล Im Boutique Hotel	586 ม.10 ต.แม่ปะ อ.แม่สอด จ.ตาก	08-9960-2215, 0-5554-6301
51	โรงแรม ซี เค ฮิลล์ CK Hills Hotel	1/28 ถ.ราชดำริ 1 ต.แม่สอด อ.แม่สอด	0-5553-4133, 0-5553-6116
52	โรงแรม หจก.แม่สอดซิตีฮิลล์ โฮเทล แอนด์ รีสอร์ท Mae Sot City Hills Hotel	78/25 ถ.อินทรีศรี ต.แม่สอด	0-5553-3139, 08-4856-6686
53	โรงแรมบ้านแม่สอดบูติก รีสอร์ท Baan Maesot Boutique Resort	536 ม.1 ต.แม่ปะ อ.แม่สอด จ.ตาก	09-4949-4121
54	โรงแรมช่อไม้หอม Chormaihom Hotel	108 ม.9 ต.แม่ปะ อ.แม่สอด จ.ตาก	08-3629-0811
55	โรงแรมบ้านไทยเกรสเฮ้าส์ Ban Thai Guest House	740/2 ถ.อินทรีศรี ต.แม่สอด	0-5553-1590, 09-2879-5694
56	โรงแรมพันธุเฮาส์ Phannu House	563/3 ถ.อินทรีศรี ต.แม่สอด	08-1886-2950
57	โรงแรมฮ็อปปินน์แม่สอด Hop Inn Mae Sot	81/9 ถ.สายเอเชีย ต.แม่สอด	0-5553-6399
58	โรงแรมสวนดาบพร รีสอร์ท Suan Darb Porn Resort	11 ซ.สันคือ ถ.ประสาธาวิถี	08-1886-6383
59	โรงแรมอีโคอินน์ Eco Inn Hotel	8/88 ถ.อินทรีศรี ต.แม่สอด	0-5553-2181, 09-2476-7289
60	โรงแรมฟอร์จูนดี แม่สอด Fortune D Hotel Maesot	888 ถ.สายเอเชีย ต.แม่สอด	0-5503-6899, 08-9858-8400
61	โรงแรมไดมอนด์ฮิลล์ รีสอร์ท Diamond Hill Resort Hotel	438 ม.1 ต.แม่ปะ อ.แม่สอด จ.ตาก	06-1895-2926, 0-5553-2406
62	โรงแรมบ้านระเปียงไม้ Baanrabiangmai Hotel	3/3 ซ.ดอนแก้ว ต.แม่สอด	0-5553-2144
63	โรงแรมพัชณี เกสต์เฮ้าส์ Pachanee Guesthouse	59/11 ซ.ร่วมใจ ต.แม่สอด	0-5553-1225, 0-5554-6263
64	โรงแรมบานานาทรี่ เกสต์เฮ้าส์ Banana Tree Guesthouse	138 ม.9 ต.แม่ปะ อ.แม่สอด จ.ตาก	08-1046-7992
65	โรงแรมเทมโปพลัสอพาร์ทเมนท์ Tempoplus Apartment	2/2 ถ.บ้านใหม่ ต.แม่สอด	08-8677-8886
66	โรงแรมเจทู J2 Hotel	149/8 ถ.อินทรีศรี ต.แม่สอด	08-5090-4111, 0-5553-6161
67	โรงแรมพัฒนาวิลเลจ Wattana Village Resort	373/1 ม.2 ต.พระธาตุผาแดง	0-5503-0418
68	โรงแรมบานเย็น Banyen Hotel	37 ม.2 ต.พหพระ อ.พหพระ จ.ตาก	08-1280-7789, 0-5553-1827
69	โรงแรมตุ๊กะสุคอกทุ่ง Tukasu Cottage	40 ม.6 ต.อุ้มผาง อ.อุ้มผาง จ.ตาก	08-1825-8238, 08-1819-0304
70	โรงแรมเสงชัยรีสอร์ท Se Heng Chai Resort	58 ม.6 ต.อุ้มผาง อ.อุ้มผาง จ.ตาก	0-5556-1169, 06-2287-1790
71	โรงแรมอุ้มผางฮิลล์ รีสอร์ท Umphang Hill Resort	53 ม.6 ต.อุ้มผาง อ.อุ้มผาง จ.ตาก	0-5556-1063
72	โรงแรมทีลอซูริเวอร์ไซด์ Thee Lor Su Riverside Resort	7 ม.4 ต.อุ้มผาง อ.อุ้มผาง จ.ตาก	08-9832-1455, 08-1862-0533
73	โรงแรมบิรัช BERICH HOTEL	2/4 ถ.มหาตมาคานธี ต.หนองหลวง อ.เมือง	0-5554-1559
74	โรงแรม รูม 18 @ พีทีที วังเจ้า Hotel Room 18 @PTT Wangchao	6 ม.4 ต.ประดาง อ.วังเจ้า จ.ตาก	-
75	โรงแรม บีทู แม่สอด B2 Hotel Mae Sot	365 ม.10 ต.แม่ปะ อ.แม่สอด จ.ตาก	08-9851-9954
76	โรงแรม เดอะทีค The Teak Hotel	888 ถ.ประสาธาวิถี ต.แม่สอด อ.แม่สอด จ.ตาก	0-5503-1888
77	โรงแรม แม่สอดศิริ Maesotsiri hotel	56/16 ถ.อินทรีศรี ต.แม่สอด อ.แม่สอด จ.ตาก	0-5503-0181
78	โรงแรม มายโฮม My Home Hotel	855 ม.1 ต.อุ้มผาง อ.อุ้มผาง จ.ตาก	08-0119-6889
79	โรงแรม บ้านทัชชา BAAN Thatcha Hotel	866 ม.1 ต.อุ้มผาง อ.อุ้มผาง จ.ตาก	08-1973-3113, 08-6207-0217
80	โรงแรมบ้านบุปผาดีรีสอร์ท Baan Buppachat Resort	501 ม.1 ตำบลอุ้มผาง อ.อุ้มผาง จ.ตาก	-
81	โรงแรมเบดบาร์ Bed Bar Resort	501 ม.1 ตำบลอุ้มผาง อ.อุ้มผาง จ.ตาก	-
82	โรงแรม ธนาวิลล์ รีสอร์ท ThanaVille Resort	1/46 ถ.ราชการราษฎร์ธานี ต.แม่สอด อ.แม่สอด	08-2887-3828
83	โรงแรม สุขสบายรีสอร์ท Suksabai Resort	379/11 ม.4 ต.สามเงา อ.สามเงา จ.ตาก	08-1727-4181



1	แพ ช โศคประเสริฐ Phae Chore Chokprasert	103/1 ม.5 ต.บ้านนา อ.สามเงา จ.ตาก	08-2962-3479
2	แพวจารณ์ทัวร์ Phae Wijarn Tour	317/5 หมู่3 ต.สามเงา อ.สามเงา จ.ตาก	08-1962-6845
3	แพนงนภัสทัวร์ Phae Nongnapattours	580/41 ซ.แอนเนกซ์ 20 ถ.พหลโยธิน กทม.	08-1946-7676
4	แพมปังรีสอร์ท Phae Peangmaeping	75/1 ต.สามเงา อ.สามเงา จ.ตาก	08-1953-4287
5	แพศรีน้ำเงินทัวร์ Phae Srinumngertour	112/2 ม.5 ต.บ้านนา อ.สามเงา จ.ตาก	08-9430-1674
6	แพธาดาทัวร์ Phae Thada Tour	367 หมู่ที่ 4 ต.สามเงา อ.สามเงา จ.ตาก	08-1972-4082

ร้านอาหารในจังหวัดตาก

Restaurants in Tak

อ.เมือง Mueang Tak District	เบอร์โทรศัพท์ Telephone
บ้านพักรักตะวัน Ban Phak Rak Tawan ที่ตั้ง : 112/3-4 ถ.พหลโยธิน แม่หือ เมืองตาก (ร้านตั้งติดกับโหนด จ.ตาก เชียงสะพานกิตติขจร) Location : 112/3-4 Phahonyothin Road, Mae Tho, Mueang Tak (next to the Thai Watsadu Hardware Store, Tak province, at the foot of the Kittikhachon Bridge)	06-4353-1718 09-9282-8280
ลอยราวดี Iyarawadee ที่ตั้ง : ทางหลวงหมายเลข 1107 ตาก (ร้านติดริมแม่น้ำปิง) Location : Highway No. 1107, Tak (on the Ping Riverside)	0-5551-2419 09-4242-6441
ริมบึงवेश โรงแรมเรียงตากริเวอร์ไซด์ Rim Ping Terrace, Viang Tak Riverside Hotel ที่ตั้ง : 236 ถนนจอมพล ต.ระแหง อ.เมืองตาก (โรงแรมเรียงตากริเวอร์ไซด์) Location : 236 Chomphon Road, Rahaeng Subdistrict, Mueang Tak District (Viang Tak Riverside Hotel)	0-5551-2507-8
บ้านข้าวแกงใต้ นครา ณ ตาก สาขา ปตท.ตากไม้งาม Ban Khao-Kaeng Tai Na Khon Na Tak, Tak Mai Ngam PTT Gas Station Branch ที่ตั้ง : ปตท.ไม้งาม ถนนพหลโยธิน อ.เมือง ต.ไม้งาม อ.เมืองตาก Location : Mai Ngam PTT Gas Station, Phahonyothin Road, Mai Ngam Subdistrict, Mueang Tak District	09-6369-4559
บ้านเคียงน้ำ Ban Khiang Nam ที่ตั้ง : ริมแม่ปิง ต.ป่ามะม่วง อ.เมืองตาก (ร้านอยู่ถนนเส้นเลี่ยงเมือง อยู่ถัดจากกมป้าไม้) Location : On the Ping Riverside, Pa Mamuang Subdistrict, Mueang Tak District (on bypass next to the Tak Provincial Forestry Office)	0-5589-4069
เตียงนา คอฟฟี่ แอนด์ เบเกอรี่ ฟาร์ม Tieng Na Coffee and Bakery Farm ที่ตั้ง : 27/28 ถ.พหลโยธิน ตำบล ไม้งาม อำเภอเมืองตาก (หลังร้านแม่ส้ม เสนมมหาวิทยาลัยเทคโนโลยีราชมงคลฯ ป) Location : 27/28 Phahonyothin Road, Mai Ngam Subdistrict, Mueang Tak District (behind Mae Phong Shop, after passing the Rajamangala University of Technology Lanna)	09-6805-0363
ชิดชล Chid Chon ที่ตั้ง : 276/16 ถนนไทยชนะ อ.เมือง จ.ตาก (อยู่ริมน้ำตาก) Location : 276/16 Thai Chana Road, Mueang Tak District, Tak (situated by the Ping River)	0-5551-2366 08-9540-2546

อำเภอพญาพระ Phop Phra District	เบอร์โทรศัพท์ Telephone
ครัวต้นข้าว Khrua Ton Khao ที่ตั้ง : 42 / 4 ม.6 ต.ช่องแคบ อ.พญาพระ Location : 42/4 Mu 6, Chong Khaep Subdistrict, Phop Phra District	09-1290-0309
บ้านไร่พอเพียง Baan Rai Porpeang ที่ตั้ง : 327 ม.9 ต.ช่องแคบ อ.พญาพระ Location : 327 Mu 9, Chong Khaep Subdistrict, Phop Phra District	09-3148-8886
หมูกระทะกลางดงบุฟเฟ่ต์ Mu Kata Klang Doi Buffet (Thai BBQ Buffet) ที่ตั้ง : 54 ต.ช่องแคบ อ.พญาพระ Location : 54 Chong Khaep Subdistrict, Phop Phra District	06-3104-7175
อวา คาเฟ่ Ava Café ที่ตั้ง : 192 ม.3 ต.คีรีราษฎร์ อ.พญาพระ Location : 192 Mu 3, Khiri Rat Subdistrict, Phop Phra District	08-0032-2052
ครัวบ้านต๋อม Khrua Ban Tom ที่ตั้ง : 12 ต.ช่องแคบ อ.พญาพระ Location : 12 Chong Khaep Subdistrict, Phop Phra District	08-7845-7618

อ.แม่สอด Mae Sot District	เบอร์โทรศัพท์ Telephone
หลุงนา ที่อยู่ : บ้านแม่กิดหลวง ต.แม่กาษา อ.แม่สอด Location : Mae Kasa, Mae Sot District, Tak	-
ภูคาษา วัลเลย์ รีสอร์ท (Phukasa Valley Maesot & Phukasa Cafe) ที่อยู่ : 369 หมู่ 2 ต.แม่กาษา อ.แม่สอด จ.ตาก Location : 369 moo2 Mae Kasa, Mae Sot District, Tak FB : Phukasa Cafe ภูคาษาคาเฟ่	08-1866-1433
Mable ที่อยู่ : อ.แม่สอด จ.ตาก Location : Mae Sot District, Tak FB : Mable	06-2329-9838
ร้านป่าย่างหน้า ชค.34 (Kaiyang Na Cho Ko 34) ที่อยู่ : ต.ท่าสายลวด อ.แม่สอด จ.ตาก Location : The Sai Luat, Mae Sot District, Tak FB: ร้านป่าย่างหน้า ชค 34 Kaiyang Na Cho Ko 34	0-5556-3111
Tea House and Coffee Bar ที่อยู่ : 88/99 ถนนสายเอเชีย-แม่สอด แม่สอด ตาก Location : 89/99 AHI, Mae Sot, Tak FB : Tea House and Coffee Bar	08-1367-3963
วิวสวย คอฟฟี่ โฮม (View Doi Coffee Home) ที่อยู่ : ต.แม่กาษา อ.แม่สอด จ.ตาก Location : Mae Kasa, Mae Sot District, Tak FB : View doi Coffee Home	08-1483-8108
Rosewood Café & Bistro Rosewood Café & Bistro ที่ตั้ง : ถนนประสาทรวิถึ ใกล้กับห้าง Landfair Shopping Mall Location : Prasat Withi Road, close to the Landfair Shopping Mall	0-5503-1888 #152, 08-5545-9728
ร้านปลารสเมืองจอด Highway Pla Sot Mueang Chot ที่ตั้ง : 12 ตำบลแม่ปะ อำเภอแม่สอด Location : Highway No.12, Mae Pa Subdistrict, Mae Sot District	08-9839-1747
กาแฟหม้อดิน ขนมจีนซึ่ม Earthen Pot Coffee Noodles Piece (Kafae Mo Din Khanom Chin Khayum) ที่ตั้ง : 33/6 ตำบล ท่าสายลวด อำเภอแม่สอด Location : 33/6 Tha Sai Luat Subdistrict, Mae Sot District	0-5553-3880 08-6931-9919
บุ๊ตงเผา Bor Kungpao (Grilled shrimps) Seafood Restaurant ที่ตั้ง : ถ.อินทราคีรี อำเภอแม่สอด (เลยเทศบาลนครแม่สอด) Location : Intharakhiri Road, Mae Sot District (after passing the Mae Sot City Municipality Office)	0-5553-1353
สวนอาหารกว้างตึง Kwang Tung Garden Restaurant ที่ตั้ง : 43/11 ถ.ราชบุรีอุทิศ อ.แม่สอด Location : 43/11 Rat Ulthit Road, Mae Sot District	0-5553-2030 08-6447-0206
โถงต้มซ่า แม่สอด Chailai Dim Sum Mae Sot ที่ตั้ง : 19/12-13 ถนน สายเอเชีย ตาก (เยื้องศูนย์ OTOP ช้างวัดดอนแก้ว) Location : 19/12-13 Asian Highway, Tak (across from the OTOP Centre, next to Wat Don Kaeo)	0-5503-0401

อำเภออุ้มผาง Umphang District	เบอร์โทรศัพท์ Telephone
ร้านอาหาร บ้านครูซัน & คาเฟ่ Ban Khru San & Café ที่ตั้ง : 774 ต.อุ้มผาง อ.อุ้มผาง Location : 774 Umphang Subdistrict, Umphang District	09-8007-1584
ครัวกลางคยอู้มผาง Khrua Klang Doi Umphang ที่ตั้ง : 183 ต.อุ้มผาง อ.อุ้มผาง Location : 183 Umphang Subdistrict, Umphang District	08-1284-7926

อำเภอท่าสองยาง Tha Song Yang District	เบอร์โทรศัพท์ Telephone
ครัวท่าสองยาง Khrua Tha Song Yang ที่ตั้ง : ต.แม่ต๋าน อ.ท่าสองยาง Location : Mae Tan Subdistrict, Tha Song Yang District	08-1475-2610
ครัวขวัญข้าว Krua Kwan Khao ที่ตั้ง : 637 ต.แม่ต๋าน อ.ท่าสองยาง Location : 637 Mae Tan Subdistrict, Tha Song Yang District	09-2984-5666
บ้านดิน กาแฟสด Baan Din Coffee ที่ตั้ง : 47 ถ.ราชดำเนิน ต.แม่ต๋าน อ.ท่าสองยาง Location : 47 Rathadamnoen Road, Mae Tan Subdistrict, Tha Song Yang District, Tel.	08-3299-2704
ร้านอาหารนิจโอชา Nit Ocha Restaurant ที่ตั้ง : ต.แม่ต๋าน อ.ท่าสองยาง Location : Mae Tan Subdistrict, Tha Song Yang District	0-5558-9292
Yim Coffee Café ที่ตั้ง : 166/2 ม.1 ต.แม่ต๋าน อ.ท่าสองยาง Location : 166/2 Mu 1, Mae Tan Subdistrict, Tha Song Yang District	08-6936-6178

อำเภอแม่ระมาด Mae Ramat District	เบอร์โทรศัพท์ Telephone
ครัวเหวี่ยงทอง Khrua Rian Thong ที่ตั้ง : ถ.แม่สอด-แม่ระมาด ต.แม่จะเรอ อ.แม่ระมาด Location : Mae Sot-Mae Ramat Road, Mae Cha Rao Subdistrict, Mae Ramat District	08-7313-0099
บ้านบนสัน Banbonsun ที่ตั้ง : 372 ต.แม่จะเรอ อ.แม่ระมาด Location : 372 Mae Cha Rao Subdistrict, Mae Ramat District	08-5651-0656
ทุ่งระเบียนา Thung Rabiang Na ที่ตั้ง : 107 ต.แม่จะเรอ อ.แม่ระมาด Location : 107 Mae Cha Roa Subdistrict, Mae Ramat District	08-6302-3907
คูนเมือง คาเฟ่ & ฟาร์ม Kham Mueang Café and Farm ที่ตั้ง : 126 ต.ชนะนิจ อ.แม่ระมาด Location : 126 Kha Ne Chue Subdistrict, Mae Ramat District	06-5696-5392
ข้าวมันไก่แชมป์ Champ Chicken Rice ที่ตั้ง : หน้าโรงฆ่าสัตว์ ท.แม่ระมาด 354 ม.4 ต.แม่ระมาด อ.แม่ระมาด Location : At the front of the Mae Ramat Slaughterhouse, 354 Mu 4, Mae Ramat Subdistrict, Mae Ramat District	08-1278-6774
ร้านอาหารศรีไพร Si Phrai Restaurant ที่ตั้ง : 257 ม.4 ถ.สายเอเชีย แม่สอด-ท่าสองยาง ต.แม่ระมาด Location : 257 Mu 4 Asian Highway Mae Sot-Tha Song Yang, Mae Ramat Subdistrict	08-7198-3980
66 HOME CAFE 66 Home Café ที่ตั้ง : 66 หมู่ 5 บ้านสันป่าไร่ ต.พระธาตุ อ.แม่ระมาด Location : 66 Mu 5, Ban San Pa Rai, Phrathat Subdistrict, Mae Ramat District	09-5635-2600

อำเภออุ้มผาง (ต่อ) Umphang District (cont.)	เบอร์โทรศัพท์ Telephone
บ้านอาม อปา คาเฟ่ Amo Apa Café ที่ตั้ง : 56 ม.1 ต.แม่กลอง อ.อุ้มผาง Location : 56 Mu 1, Mae Klong Subdistrict, Umphang District	08-5726-9727
ครัวประพร อาหารตามสั่ง Khrua Pa La Tha (Cooked to order) ที่ตั้ง : ต.แม่ละมุ้ง อ.อุ้มผาง Location : Mae Lamung Subdistrict, Umphang District	09-7932-7706
ครัวบ้านนิ Khrua Pa Ni ที่ตั้ง : ต.อุ้มผาง อ.อุ้มผาง Location : Umphang Subdistrict, Umphang District	0-5556-1429

การเดินทาง Getting There

รถยนต์.....
จังหวัดตาก อยู่ห่างจากกรุงเทพฯ 426 กิโลเมตร ตามทางหลวงหมายเลข 1 แยกซ้ายมือเข้าทางหลวงหมายเลข 32 ที่ชุมทางประตูน้ำพระอินทร์ ผ่านจังหวัดสิงห์บุรี จังหวัดชัยนาท เข้าจังหวัดนครสวรรค์ แล้วแยกซ้ายเข้าทางหลวงหมายเลข 1 อีกครั้งผ่านจังหวัดกำแพงเพชรถึงจังหวัดตาก รวมระยะทาง 426 กิโลเมตร ใช้เวลาเดินทางประมาณ 5 ชั่วโมงครึ่ง

รถโดยสารประจำทาง (บขส.).....
บริษัท ขนส่ง จำกัด
- สถานีขนส่งหมอชิต โทร. 0-2936-2852-66
- สถานีขนส่งผู้โดยสารตาก โทร. 0-5551-1057
- สถานีขนส่งผู้โดยสารแม่สอด โทร. 0-5556-3435

บริษัทเดินรถเอกชน กรุงเทพฯ-ตาก
- บริษัท ทันจิตต์ ทัวร์ โทร. 0-5551-1307, 0-2936-3213
- บริษัท เชิดชัย ทัวร์ โทร. 0-5551-1054, 0-2936-0199

เครื่องบิน.....
ท่าอากาศยานแม่สอด โทร. 0-5556-3620
นกแอร์ โทร. 0-5556-3833, 08-6478-6419

By Car.....
Tak is 426 kilometers away from Bangkok. Drive on Highway 1 and turn left onto Highway 32 at Pratoo Nam Pra In Junction, pass through the provinces of Singburi, Chainat, through to Nakorn Sawan. And then turn left onto Highway 1 again to pass through the province of Kampangetch to reach Tak. The journey by car takes about 5 and a half hours.

By Bus.....
Services by Transport Company Limited are located at:
- Mor Chit Bus Terminal Tel : 0-2936-2852-66
- Tak Bus Terminal Tel : 0-5551-1057
- Mae Sod Bus Terminal Tel : 0-5556-3435
www.transport.co.th

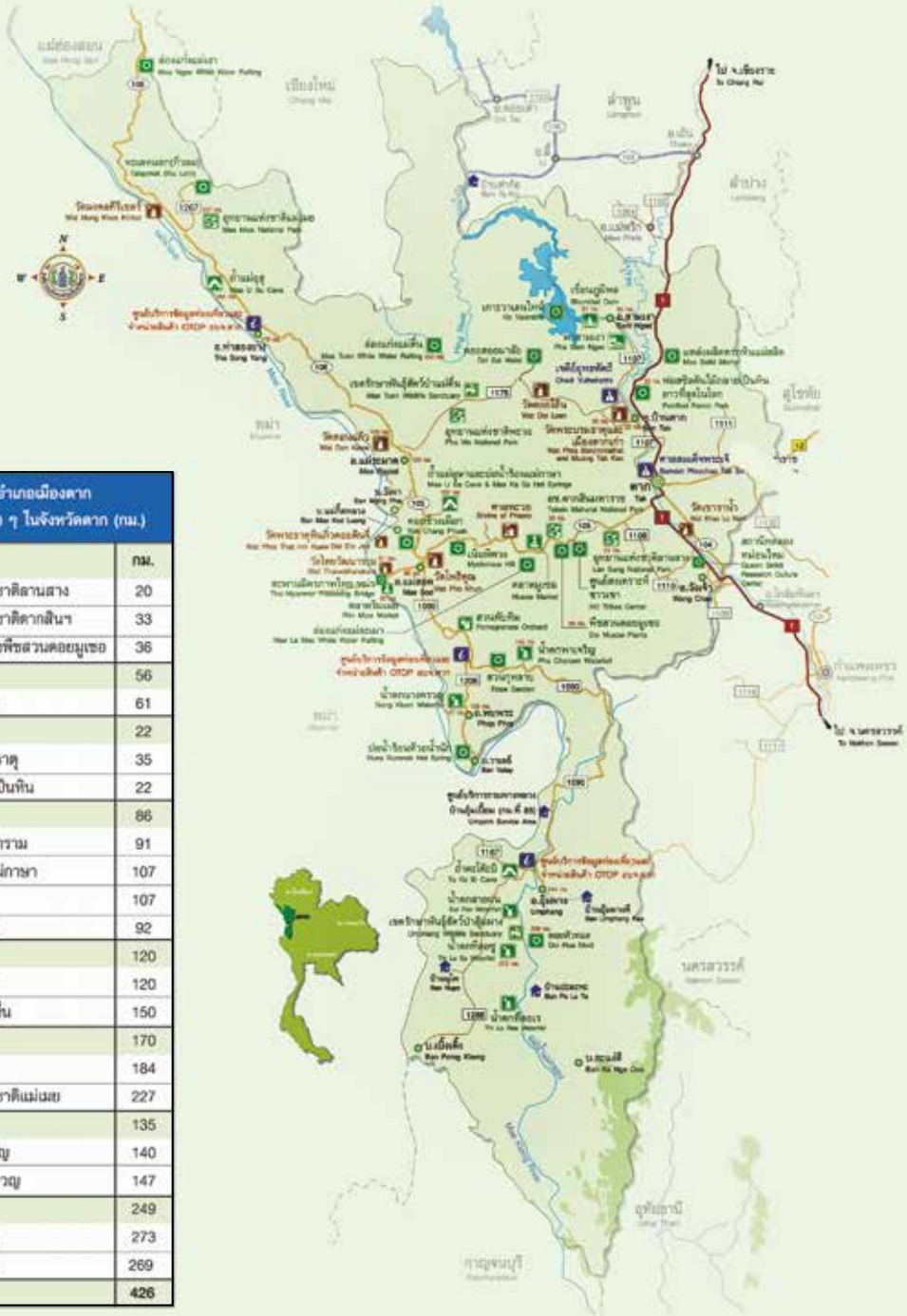
Services by Private Transport Companies : Bangkok-Tak Route
- Tanjit Tour Company Tel : 0-5551-1307, 0-2936-3213
- Cherd Chai Tour Company Tel : 0-5551-1054, 0-2936-0199

By Air.....
Mae Sod Airport Tel : 0-5556-3620
Nok Air Tel : 0-5556-3833, 08-6478-6419

หมายเลขโทรศัพท์สำคัญ Important Telephone number

- ประชาสัมพันธ์จังหวัดตาก 0-5551-3584
- Public Relations Tak Province
- โรงพยาบาลสมเด็จพระเจ้าตากสินมหาราช 0-5551-1024-5, 0-5551-3983
- King Taksin, the Great Hospital
- โรงพยาบาลบ้านตาก Baan Tak Hospital 0-5559-1435-6
- โรงพยาบาลสามเงา Sam Ngao Hospital 0-5554-9257-8
- โรงพยาบาลแม่สอด Mae Sod Hospital 0-5553-1229
- โรงพยาบาลอุ้มผาง Oum pang Hospital 0-5556-1270-1
- เทศบาลเมืองตาก Tak Municipality 0-5551-8888
- เทศบาลนครแม่สอด Mae Sod Municipality 0-5554-7449, 0-5553-1113
- สถานีตำรวจภูธรเมืองตาก Tak Police Station 0-5551-2191
- สถานีตำรวจภูธรบ้านตาก Baan Tak Police Station 0-5559-1009, 0-5559-1010
- สถานีตำรวจภูธรสามเงา Sam Ngao Police Station 0-5559-9003
- สถานีตำรวจภูธรวังเจ้า Poo Wang Jao Police Station 0-5559-3041
- สถานีตำรวจภูธรท่าสองยาง Ta Song Yang Police Station 0-5558-9123
- สถานีตำรวจภูธรแม่สอด Mae Sod Police Station 0-5553-1122, 0-5553-1130
- สถานีตำรวจภูธรอุ้มผาง Oumpang Police Station 0-5556-1011, 0-5556-1112
- ตำรวจทางหลวงตาก Tak Highway Police 0-5551-1340
- ตำรวจท่องเที่ยวแม่สอด Mae Sod Tourist Police 0-5553-1385, 0-5553-5505
- ตรวจคนเข้าเมืองตาก Tak Immigration 0-5556-3002-4
- สำนักงานออกหนังสือผ่านแดนแม่สอด office of Border Pass issuance of Mae Sod 0-5556-3604
- สถานีอุตุนิยมวิทยาตาก Tak Meteorological station 0-5551-1967
- กลุ่มงานสถานีอุตุนิยมวิทยาอุ้มผาง Oumpang Meteorological station division 0-5556-1089
- สถานีขนส่งผู้โดยสารตาก Tak Bus Terminal 0-5551-1057
- สถานีขนส่งผู้โดยสารแม่สอด Mae Sod Bus Terminal 0-5556-3435
- ชมรมส่งเสริมการท่องเที่ยวและอนุรักษ์อุ้มผาง Tourism Promotion and Oumpang Conservation Club 0-5556-1338
- สอบถามหมายเลขโทรศัพท์ Telephone number Inquiry 1133
- การท่องเที่ยวแห่งประเทศไทย สำนักงานตาก Tourism Authority of Thailand, Tak Office 0-5551-1434-13
- อบจ.ตาก (ฝ่ายส่งเสริมการท่องเที่ยว) Tak Provincial Administration Organisation (Tourism Promotion Section) 0-5551-5442

แผนที่ ท่องเที่ยวจังหวัดตาก Map of Tak Province



สัญลักษณ์บนแผนที่ทางหลวง Highway Map Legend	
	สถานที่ท่องเที่ยวอื่นๆ ที่น่าสนใจ Places of Interest
	เขตรักษาพันธุ์สัตว์ป่า Wildlife Sanctuary
	อุทยานแห่งชาติ National Park
	พินา Cist
	น้ำตก Waterfall
	น้ำพุร้อน Hot Spring
	สวนผลไม้ Orchard
	เมืองโบราณ Ancient City
	อนุสาวรีย์ Monument
	ถ้ำ Cave
	เขื่อน Dam
	ตลาด Market
	วัด Temple (Wat)
	จังหวัด Province
	อำเภอ District
	หมู่บ้าน Village
	หน่วยราชการ Official Station
	ทางเดินป่า Trail
	เส้นทางลัดหรือ
	ถนนลาดยาง
	ทางหลวงหมายเลข 1 หลัก 1 Digit Highway
	ทางหลวงหมายเลข 2 หลัก 2 Digit Highway
	ทางหลวงหมายเลข 4 หลัก 4 Digit Highway

การเดินทางจากอำเภอเมืองตาก ไปยังสถานที่ท่องเที่ยวต่าง ๆ ในจังหวัดตาก (กม.)		
อ.เมืองตาก	อุทยานแห่งชาติลานสาง	20
	อุทยานแห่งชาติตากสินนา	33
	สถานีทดลองพืชสวนคอกมูเซอ	36
อ.สามเงา	เขื่อนภูมิพล	56
	อ.บ้านตาก	61
อ.บ้านตาก	วัดพระบรมธาตุ	22
	ต้นไม้กลายเป็นหิน	35
	อ.แม่สอด	86
อ.แม่สอด	วัดไทยรัตนาราม	91
	บ่อน้ำร้อนแมกกาษา	107
	ถ้ำแม่อุสุ	107
	ตลาดควมเมย	92
อ.แม่ระมาด	วัดคอนแกว	120
	สองแก่งแม่ตื่น	150
อ.ท่าสองยาง	ถ้ำแม่อุสุ	170
	อุทยานแห่งชาติควมเมย	184
อ.พบพระ	น้ำตกห้วยเจริญ	135
	น้ำตกนางครวญ	140
	อ.อุ้มผาง	147
อ.อุ้มผาง	น้ำตกทีลอซู	249
	คอกวัวหมัก	273
กรุงเทพฯ	คอกวัวหมัก	269
กรุงเทพฯ		426



แผนที่เมืองตาก
Map of Tak Town

เส้นทางอ.เมืองตาก
อ.บ้านตาก-อ.สามเงา
Map of Tak-Ban Tak-Sam Ngao

แผนที่อ.อุ้มผาง
Map of Umphang District

เส้นทางอ.พบพระ
อ.ท่าสองยาง
Map of Phop Phra-Tha Song Yang



สะพานสมเด็จพระเจ้าตากสินมหาราช
พ.ศ. ๒๕๖๕
องค์การบริหารส่วนจังหวัดตาก



ฝ่ายส่งเสริมการท่องเที่ยว : องค์การบริหารส่วนจังหวัดตาก
999 หมู่ 9 ตำบลน้ำริน อำเภอเมือง จังหวัดตาก
โทรศัพท์ : 0-5551-8333 www.takpao.go.th <https://www.facebook.com/takpao999>
Tourism Promotion Department : Tak Provincial Administrative Organization
999 Mu 9, Tambon Nam Ruem, Amphoe Mueang Tak, Tak
Tel : 0-5551-8333 www.takpao.go.th <https://www.facebook.com/takpao999>