



ทหะเบ็ยฆว้ดแสะ  
โงยวว้กรจ้ทว้ดตวก



ทหะเบ็ยฆว้ดแสะ  
โงยวว้กรจ้ทว้ดตวก

## คำนำ

ศาสนา วัฒนธรรม และภูมิปัญญาท้องถิ่น เป็นสิ่งที่มีควมคู่มา กับสังคมไทย และสิ่งเหล่านี้ ถือเป็นมรดกที่สำคัญของแต่ละท้องถิ่น ซึ่งแสดงถึงเอกลักษณ์ ความภาคภูมิใจ ดังนั้นจึงเป็นหน้าที่ ของคนในท้องถิ่นที่จะต้องร่วมกันอนุรักษ์ ฟื้นฟู เผยแพร่ สืบสานสิ่งเหล่านี้สืบไป องค์การบริหารส่วนจังหวัดตากเป็นอีกองค์กรหนึ่ง ที่มีภารกิจหน้าที่ในการส่งเสริม อนุรักษ์ ฟื้นฟู และสืบสาน สิ่งเหล่านี้มิให้สูญหาย ดังนั้นจึงได้จัดทำฐานข้อมูลเพื่อเผยแพร่เกี่ยวกับศาสนา โดยการรวบรวมวัดและไวยาวัจกรในจังหวัดตากให้เด็กและเยาวชน ประชาชนได้รู้จักและเป็นแหล่งเรียนรู้ เห็นความสำคัญของศาสนสถาน และพุทธศาสนา อันจะเป็นส่วนที่จะช่วยสืบสานให้คงอยู่คู่ท้องถิ่นอย่างยั่งยืน

กองการศึกษา ศาสนาและวัฒนธรรม  
องค์การบริหารส่วนจังหวัดตาก

# สารบัญ

	หน้า
บทนำ	๑
อำเภอเมืองตาก	
๑. ตำบลระแหง	
๑.๑ วัดเชียงทอง	๕
๑.๒ วัดโพธาราม	๖
๑.๓ วัดมณีบรรพตวรวิหาร	๗
๑.๔ วัดมะเขือแจ้	๙
๑.๕ วัดสีตลาราม	๑๐
๑.๖ วัดไผ่ล้อม	๑๑
๒. ตำบลหนองหลวง	
๒.๑ วัดโคกพลู	๑๒
๒.๒ วัดดอนแก้ว	๑๓
๒.๓ วัดโบสถ์มณีศรีบุญเรือง	๑๔
๒.๔ วัดปทุมคีรี	๑๕
๒.๕ วัดพร้าว	๑๖
๓. ตำบลเชียงเงิน	
๓.๑ วัดชัยชนะสงคราม	๑๗
๔. ตำบลหัวเตี้ยด	
๔.๑ วัดคอนมุลชัย	๑๘
๔.๒ วัดดอยคีรี	๑๙
๔.๓ วัดสันป่าพง	๒๐
๕ ตำบลป่ามะม่วง	
๕.๑ วัดอัมพวัน	๒๑
๕.๒ วัดสัมเกลี้ยง	๒๒
๕.๓ วัดโคกเจดีย์	๒๓

๖. ตำบลน้ำร้อน

๖.๑ วัดคลองสัก	๒๕
๖.๒ วัดบ่อไม้หัวว่า	๒๗
๖.๓ วัดเนินมะคึกวนาราม	๒๘

๗. ตำบลหนองบัวใต้

๗.๑ วัดหนองปรือ	๓๐
๗.๒ วัดท่านา	๓๑
๗.๓ วัดตงปุ	๓๒
๗.๔ วัดท่าเล่าวัฒนาราม	๓๓
๗.๕ วัดห้วยทรายสอง	๓๔

๘. ตำบลวังหิน

๘.๑ วัดทุ่งพระชัย	๓๕
๘.๒ วัดท่าไม้แดง	๓๖
๘.๓ วัดวังศิลาราม	๓๘
๘.๔ วัดเขาลาน้ำ	๓๙
๘.๕ วัดวังหินเจริญธรรม	๔๐

๙. ตำบลแม่ท้อ

๙.๑ วัดหัวหิน (พระนารายณ์)	๔๑
๙.๒ วัดกลางสวนดอกไม้	๔๓
๙.๓ วัดลานสาาง	๔๔
๙.๔ วัดหนองแวม	๔๕
๙.๕ วัดสิงขรวนาราม	๔๖

๑๐. ตำบลตลุกกลางทุ่ง

๑๐.๑ วัดสระตลุก	๔๗
๑๐.๒ วัดตลุกกลางทุ่ง	๔๘
๑๐.๓ วัดอรัญญาวาส	๔๙
๑๐.๔ วัดไผ่สีซอ	๕๐

๑๑. ตำบลไม้งาม

๑๑.๑ วัดเกาะตาเถียร	๕๑
๑๑.๒ วัดไม้งามหลวง	๕๒

๑๑.๓ วัดท่าช้าง	๕๓
๑๑.๔ วัดวังม่วง	๕๕
๑๑.๕ วัดเขาถ้ำ	๕๖
๑๑.๖ วัดหนองกระโท่	๕๗
๑๒. ตำบลหนองบัวเหนือ	
๑๒.๑ วัดหนองต๊ับ	๕๘
๑๒.๒ วัดบ้านเด่น	๕๙
๑๒.๓ วัดปากห้วยงาม	๖๐
๑๒.๔ วัดหนองบัวเหนือ	๖๑
๑๓. ตำบลวังประจบ	
๑๓.๑ วัดวังประจบ	๖๒
๑๓.๒ วัดแก่งหิน	๖๓
๑๓.๓ วัดสะแกเครือ	๖๔
๑๓.๔ วัดลานสอ	๖๕
๑๓.๕ วัดโป่งแค	๖๖
๑๓.๖ วัดลานเต็ง	๖๗
๑๓.๗ วัดน้ำดิบ	๖๘
๑๔.๘ วัดป่าสะพานสอง	๖๙
๑๔. ตำบลโป่งแดง	
๑๔.๑ วัดลานห้วยเตื่อ	๗๐
๑๔.๒ วัดโป่งแดง	๗๑
๑๔.๓ วัดป่าทรัพย์เจริญ	๗๒
๑๔.๔ วัดหนองนกปีกกา	๗๓
๑๔.๕ วัดป่าลานร่มเย็น	๗๔
๑๔.๖ วัดหนองกระทุ่ม	๗๕
๑๔.๗ วัดโพรงตะเข้	๗๗
๑๔.๘ วัดดงซู้กก้อม	๗๘
๑๔.๙ วัดสระบัว	๗๙

## อำเภอบ้านตาก

## ๑. ตำบลตากออก

๑.๑ วัดน้ำล้อม	๘๑
๑.๒ วัดสันป่าลาน	๘๒
๑.๓ วัดคอยมูล	๘๓
๑.๔ วัดวังมะกอก	๘๕
๑.๕ วัดพระพุทธรูปทศกัณฐ์	๘๗
๑.๖ วัดปากวัง	๘๘
๑.๗ วัดสันหนองจิก	๘๙

## ๒. ตำบลตากตก

๒.๑ วัดเทพนิมิตมงคล	๙๑
๒.๒ วัดพระธาตุน้อย	๙๒
๒.๓ วัดสว่างอารมณ์	๙๔
๒.๔ วัดท่านา	๙๖
๒.๕ วัดน้ำปู	๙๘
๒.๖ วัดโบสถ์	๑๐๐
๒.๗ วัดทุ่งยั้ง	๑๐๒

## ๓. ตำบลสมอโคน

๓.๑ วัดเกาะลาน	๑๐๔
๓.๒ วัดวิเศษวานิช	๑๐๖
๓.๓ วัดโพธิ์งาม	๑๐๗
๓.๔ วัดสามัคคีธรรม	๑๐๘

## ๔. ตำบลทุ่งกระเชาะ

๔.๑ วัดดงยาง	๑๐๙
๔.๒ วัดแม่ไข	๑๑๐
๔.๓ วัดคอยเจดีย์	๑๑๑
๔.๔ วัดบ้านลิ่ง	๑๑๒
๔.๕ วัดทุ่งกระเชาะ	๑๑๓
๔.๖ วัดคอยแก้วเทพนมรมิต	๑๑๔
๔.๗ วัดรังแร้ง	๑๑๕

## ๕. ตำบลแม่สลิด

๕.๑ วัดเวฬุวัน	๑๑๖
๕.๒ วัดยางโอง	๑๑๗
๕.๓ วัดยางโองสันกลาง	๑๑๘
๕.๔ วัดยางโองบน	๑๑๙
๕.๕ วัดเด่นไม้ซุง	๑๒๐

## ๖. ตำบลเกาะตะเภา

๖.๑ วัดศรีค้ำ	๑๒๑
๖.๒ วัดพระบรมธาตุ	๑๒๒
๖.๓ วัดวังหม้อ	๑๒๔
๖.๔ วัดบ้านปูน	๑๒๖
๖.๕ วัดแม่ยะ	๑๒๘
๖.๖ วัดแม่พะยวบ	๑๓๐

## ๗. ตำบลท้องฟ้า

๗.๑ วัดบ้านใหม่	๑๓๑
๗.๒ วัดท้องฟ้าเหนือ	๑๓๒
๗.๓ วัดฉลอมใต้	๑๓๓
๗.๔ วัดพระพุทธรูปทอโยไลน์	๑๓๔
๗.๕ วัดฉลอมเหนือ	๑๓๕
๗.๖ วัดสันดินแดง	๑๓๖
๗.๗ วัดดอยช้างเผือก	๑๓๗

## อำเภอสามเงา

## ๑. ตำบลสามเงา

๑.๑ วัดป่ายางใต้	๑๓๘
๑.๒ วัดสามเงาออก	๑๓๙
๑.๓ วัดชลประทานรังสรรค์	๑๔๐
๑.๔ วัดภาวนาราม	๑๔๒
๑.๕ วัดถ้ำดอยลาน	๑๔๓
๑.๖ วัดท่าปุย	๑๔๔

## ๒. ตำบลวังจันทร์

๒.๑ วัดวังโพ	๑๔๕
๒.๒ วัดวังน้ำผึ้ง	๑๔๖
๒.๓ วัดนาตาโพ	๑๔๗
๒.๔ วัดดงลาน	๑๔๘
๒.๕ วัดวังพระยาจันทร์	๑๔๙

## ๓. ตำบลยกกระบัตร์

๓.๑ วัดคลองไม้แดง	๑๕๐
๓.๒ วัดยกกระบัตร์	๑๕๑
๓.๓ วัดท่าไผ่	๑๕๒
๓.๔ วัดสองแคว	๑๕๓
๓.๕ วัดบ้านแม่ระวาน	๑๕๔
๓.๖ วัดหนองเชียงคา	๑๕๕
๓.๗ วัดเชียงราย	๑๕๖
๓.๘ วัดคอยทองเจริญธรรม	๑๕๗

## ๔. ตำบลย่านรี

๔.๑ วัดป่าหนองยางตก	๑๕๘
๔.๒ วัดป่ายางตก	๑๕๙
๔.๓ วัดป่าพระสามเงา	๑๖๐
๔.๔ วัดสามเงา	๑๖๑

## ๕. ตำบลวังหมัน

๕.๑ วัดปากทางเขื่อนภูมิพล	๑๖๒
๕.๒ วัดวังไคร้	๑๖๓
๕.๓ วัดพระเจดีย์วังไคร้	๑๖๔
๕.๔ วัดวังหมัน	๑๖๕
๕.๕ วัดวังหวาย	๑๖๖

อำเภอวังเจ้า

๑. ตำบลเชียงทอง

๑.๑ วัดเชียงทอง	๑๖๘
๑.๒ วัดสยบม	๑๖๙
๑.๓ วัดอรัญญิกวนาราม	๑๗๑
๑.๔ วัดดงซ่อม	๑๗๒
๑.๕ วัดแก้ววิเศษ	๑๗๓
๑.๖ วัดเด่นวัว	๑๗๔
๑.๗ วัดคอยสวรรค์สามัคคี	๑๗๕
๑.๘ วัดหนองปลาไหล	๑๗๖
๑.๙ วัดศิริพุทธาวาส	๑๗๗
๑.๑๐ วัดชุมชนกลาง	๑๗๘
๑.๑๑ วัดสยบมใต้	๑๗๙

๒. ตำบลนาโบสถ์

๒.๑ วัดลาดยาวใหม่	๑๘๐
๒.๒ วัดเพชรชมพู	๑๘๑
๒.๓ วัดศรีตะเคียนมงคล	๑๘๒
๒.๔ วัดนาโบสถ์	๑๘๓
๒.๕ วัดใหม่พรสวรรค์	๑๘๔

๓. ตำบลประดาง

๓.๑ วัดทุ่งกง	๑๘๕
๓.๒ วัดประดาง	๑๘๖
๓.๓ วัดโตงเตง	๑๘๗
๓.๔ วัดท่าตะคร้อ	๑๘๘

อำเภอแม่สอด

๑. ตำบลแม่สอด

๑.๑ วัดชุมพลคีรี	๑๙๐
๑.๒ วัดดอนแก้ว	๑๙๑
๑.๓ วัดดอนชัย	๑๙๒

๑.๔ วัดบุญญาวาส	๑๙๓
๑.๕ วัดถาวนานิยมาราม	๑๙๔
๑.๖ วัดมณีไพโรสถ์	๑๙๕
๑.๗ วัดแม่ชอดนาค่าน	๑๙๖
๑.๘ วัดสุนทรีกาวาส	๑๙๘
๑.๙ วัดอรัญญเขต	๑๙๙
๑.๑๐ วัดตรีรัตนาราม (วัดหนองบัวคูม)	๒๐๐
๑.๑๑ วัดสักทองวนาราม	๒๐๑
๒. ตำบลท่าสายลวด	
๒.๑ วัดไตรรัตนาราม	๒๐๒
๒.๒ วัดไทยวัฒนาราม	๒๐๔
๒.๓ วัดท่าสายโทรเลข	๒๐๕
๒.๔ วัดท่าอ่าจใหม่	๒๐๖
๒.๕ วัดวังตะเคียน	๒๐๗
๒.๖ วัดอมราวดี	๒๐๙
๓. ตำบลแม่กุ	
๓.๑ วัดแดนอาณาเขต	๒๑๐
๓.๒ วัดศิลาลาด	๒๑๑
๓.๓ วัดห้วยฝักหละ	๒๑๒
๓.๔ วัดหนองน้ำเขียว	๒๑๓
๓.๕ วัดใหม่สุวรรณ	๒๑๔
๓.๖ วัดเกษตรแก้วบูรพา	๒๑๕
๓.๗ วัดแม่กุเหนือ	๒๑๖
๓.๘ วัดคอยพระธาตุ	๒๑๗
๔. ตำบลมหาวัน	
๔.๑ วัดใหม่มหาวัน	๒๑๘
๔.๒ วัดสุวรรณบรรพต	๒๑๙
๔.๓ วัดห้วยไม้แป้น	๒๒๐
๔.๔ วัดเจดีย์โคะ	๒๒๑
๔.๕ วัดห้วยมหวางค์	๒๒๓

๕. ตำบลพระธาตุผาแดง

๕.๑ วัดดอนมูล	๒๒๕
๕.๒ วัดพระธาตุคอกยหัวฝาย	๒๒๖
๕.๓ วัดชลประทาน	๒๒๗
๕.๔ วัดสว่างอารมณ์	๒๒๘
๕.๕ วัดถ้ำเสือ	๒๓๐
๕.๖ วัดเอื้องคอกย	๒๓๑

๖. ตำบลแม่ตาว

๖.๑ วัดเขตพน	๒๓๒
๖.๒ วัดศรีเกิด	๒๓๓
๖.๓ วัดดอนแก้ว	๒๓๔
๖.๔ วัดศรีบุญเรือง	๒๓๕
๖.๕ วัดแม่ตาว	๒๓๖
๖.๖ วัดแดนไทยพัฒนา	๒๓๗

๗. ตำบลแม่ปะ

๗.๑ วัดแม่ปะเหนือ	๒๓๘
๗.๒ วัดเวฬุวัน	๒๓๙
๗.๓ วัดถ้ำอินทนิล	๒๔๐
๗.๔ วัดใหม่ค่านา	๒๔๑
๗.๕ วัดสันติธรรม	๒๔๒
๗.๖ วัดห้วยแก้ว	๒๔๓
๗.๗ วัดโพธิคุณ	๒๔๔
๗.๘ วัดหนองบัวบุรพา	๒๔๖
๗.๙ วัดล้านนาบุญญาราม	๒๔๗
๗.๑๐ วัดพระธาตุสิริมงคล	๒๔๘
๗.๑๑ วัดหนองบัวคำ	๒๕๐

๘. ตำบลแม่กาษา

๘.๑ วัดไทยสามัคคี	๒๕๑
๘.๒ วัดมาตานุสรณ์	๒๕๓

๘.๓ วัดแม่กาษา	๒๕๕
๘.๔ วัดมงคลนิมิต	๒๕๖
๘.๕ วัดโกลโก	๒๕๗
๘.๖ วัดแม่กัศสามท่า	๒๕๘
๘.๗ วัดน้ำดิบ	๒๕๙
๘.๘ วัดคอยโตน	๒๖๐
๘.๙ วัดห้วยบงวนาราม	๒๖๑
๘.๑๐ วัดศรีรัตนาราม	๒๖๒
๘.๑๑ วัดถ้ำโพธิ์ทอง	๒๖๓
๘.๑๒ วัดดอนสว่าง	๒๖๔
๙. ตำบลพระวอ	
๙.๑ วัดสุภีรี	๒๖๖
๙.๒ วัดเซตวันคีรี	๒๖๗
๙.๓ วัดบ้านปู่แป้	๒๖๘
๙.๔ วัดป่าเลไค้	๒๖๙
๙.๕ วัดมูเซอพัฒนา	๒๗๐
๙.๖ วัดสว่างอารามณ์	๒๗๑
๑๐. ตำบลด่านแม่ละเมา	
๑๐.๑ วัดฐิตาราม	๒๗๒
๑๐.๒ วัดชัยมงคล	๒๗๓
๑๐.๓ วัดห้วยพลู	๒๗๔
๑๐.๔ วัดห้วยยะอุ	๒๗๕
อำเภอแม่ระมาด	
๑. ตำบลแม่ระมาด	
๑.๑ วัดภุมราวาส	๒๗๗
๑.๒ วัดคอนมูล	๒๗๘
๑.๓ วัดศรีบุญเรือง	๒๗๙
๑.๔ วัดดอนแก้ว	๒๘๐
๑.๕ วัดป่าไม้ห้า	๒๘๒

๒. ตำบลแม่จะเรา

๒.๑ วัดศรีมณีวัน	๒๘๓
๒.๒ วัดสิทธิवास	๒๘๕
๒.๓ วัดอภัยคีรี	๒๘๖
๒.๔ วัดบ้านวังผา	๒๘๗
๒.๕ วัดแม่จะเรา	๒๘๘
๒.๖ วัดอุดมสามัคคี	๒๙๐

๓. ตำบลพระธาตุ

๓.๑ วัดทุ่งมะขามป้อม	๒๙๒
๓.๒ วัดศรีมงคล	๒๙๔

๔. ตำบลชะเนง้อ

๔.๑ วัดเทพนิมิต	๒๙๕
๔.๒ วัดอักษคามवास	๒๙๖
๔.๓ วัดป่าชะเนง้อ	๒๙๗
๔.๔ วัดแม่ระมาดน้อย	๒๙๘
๔.๕ วัดจกปกพัฒนาาราม	๒๙๙
๔.๖ วัดหนองหลวง	๓๐๐

๕. ตำบลสามหมื่น

๕.๑ วัดนาแฮ	๓๐๒
-------------	-----

อำเภอท่าสองยาง

๑. ตำบลแม่ต๋าน

๑.๑ วัดอรัญญवास	๓๐๔
๑.๒ วัดแม่ต๋านเหนือ	๓๐๕

๒. ตำบลแม่หละ

๒.๑ วัดแม่หละ	๓๐๗
๒.๒ วัดศรีดอนชัย	๓๐๘

๓. ตำบลท่าสองยาง

๓.๑ วัดมงคลคีรีเขต	๓๑๑
--------------------	-----

๔. ตำบลแม่สอง	
๔.๑ วัดพระธรรมจาริกสถิตหลวง	๓๑๒
๕. ตำบลแม่หวดหลวง	
๕.๑ วัดเกร๊ะคี	๓๑๔
อำเภอพบพระ	
๑. ตำบลพบพระ	
๑.๑ วัดพบพระเหนือ	๓๑๖
๑.๒ วัดพบพระ	๓๑๘
๑.๓ วัดพระทรายงาม	๓๒๐
๑.๔ วัดเกษตรพัฒนาราม	๓๒๒
๒. ตำบลช่องแคบ	
๒.๑ วัดช่องแคบ	๓๒๓
๒.๒ วัดราษฎร์เจริญธรรม	๓๒๔
๒.๓ วัดดอนเจดีย์	๓๒๖
๒.๔ วัดเฉลิมเจริญธรรม	๓๒๘
๓. ตำบลวาเลย์	
๓.๑ วัดวาเลย์ใต้	๓๒๙
๓.๒ วัดวาเลย์เหนือ	๓๓๐
๓.๓ วัดราษฎร์พัฒนาสามัคคีธรรม	๓๓๒
๔. ตำบลรวมไทยพัฒนา	
๔.๑ วัดรวมไทยนาราม	๓๓๓
๔.๒ วัดป่ารวมไทยสามัคคี	๓๓๔
๔.๓ วัดรวมไทยพัฒนา (เขาสุขจิต)	๓๓๕
๔.๔ วัดรวมไทยพัฒนา ๘	๓๓๗
๔.๕ วัดห้วยน้ำเย็น	๓๓๙
อำเภออุ้มผาง	
๑. ตำบลอุ้มผาง	
๑.๑ วัดพานิชย์นิรมล	๓๔๒
๑.๒ วัดอุ้มผาง	๓๔๓

๒. ตำบลแม่กอง	
๒.๑ วัดมหาวันวิเวก	๓๔๔
๒.๒ วัดไพธสณฑ์สุนทร	๓๔๕
๓. ตำบลโมโกร	
๓.๑ วัดอเนกสิงขร	๓๔๖
๔. ตำบลหนองหลวง	
๔.๑ วัดหนองหลวง	๓๔๗
แหล่งอ้างอิง	๓๔๘

## บทนำ

### สภาพทั่วไป ที่ตั้งและอาณาเขต

จังหวัดตากตั้งอยู่ภาคเหนือตอนล่างของประเทศ มีพื้นที่ทั้งหมด ๑๖,๔๐๖.๖๕ ตารางกิโลเมตร เป็นจังหวัดที่มีขนาดเป็นอันดับ ๔ ของประเทศ และเป็นอันดับ ๒ ของภาคเหนือ ตั้งอยู่ระหว่างเส้นรุ้งที่ ๑๕ องศา ๕๐ ลิปดา ๓๖ พิลิปดาเหนือ และเส้นแวงที่ ๙๙ องศา ๗ ลิปดา ๒๒ พิลิปดา ตะวันออก สูงกว่าระดับน้ำทะเล ๑๑๖.๒ เมตร มีระยะทางห่างจากกรุงเทพฯ เป็นระยะทาง ๔๒๖ กิโลเมตร สภาพภูมิประเทศของจังหวัดตาก เป็นพื้นที่ตามแนวเทือกเขา โดยสภาพพื้นที่จะถูกแบ่งออกเป็น ๒ ส่วนใหญ่ ๆ โดยมีเทือกเขาถนนธงชัยกั้นกลาง ทำให้ลักษณะภูมิอากาศแตกต่างกันไป เนื่องจากเทือกเขาถนนธงชัยเป็นตัวปะทะมรสุมตะวันตกเฉียงใต้ ที่พัดมาจากมหาสมุทรอินเดียและทะเลอันดามัน ทำให้ซีกตะวันออกได้รับความชุ่มชื้นจากลมมรสุมไม่เต็มที่ สภาพแห้งแล้ง ส่วนฝั่งตะวันตก จะได้รับอิทธิพลจากลมมรสุมมากกว่า ทำให้ปริมาณฝนตกมีความชุ่มชื้นโดยเฉพาะในที่ตั้งอยู่ในเขตภูเขา ส่วนที่ ๑ ตั้งอยู่ด้านทิศตะวันออก ประกอบด้วย ๔ อำเภอ ได้แก่ อำเภอเมืองตาก อำเภอบ้านตาก อำเภอสามเงา และอำเภอวังเจ้า สภาพพื้นที่ส่วนใหญ่เป็นภูเขาสูงและที่ราบสูงลาดเอียงลงไปทางทิศตะวันออกสู่แม่น้ำปิงและแม่น้ำวัง ทำให้เกิดพื้นที่ราบแคบริมสองฝั่งของแม่น้ำ



ส่วนที่ ๒ ตั้งอยู่ทางด้านทิศตะวันตก ประกอบด้วย ๕ อำเภอ ได้แก่ อำเภอแม่สอด อำเภอพบพระ อำเภอแม่ระมาด อำเภออุ้มผาง และอำเภอท่าสองยาง มีอาณาเขตติดต่อกับจังหวัดต่างๆ ๙ จังหวัด และ ๑ ประเทศ ดังนี้

- ทิศเหนือ ติดต่อกับ จังหวัดแม่ฮ่องสอน จังหวัดเชียงใหม่ จังหวัดลำพูน และจังหวัดลำปาง
- ทิศใต้ ติดต่อกับ จังหวัดอุทัยธานี และจังหวัดกาญจนบุรี
- ทิศตะวันออก ติดต่อกับ จังหวัดสุโขทัย จังหวัดกำแพงเพชร จังหวัดนครสวรรค์ และจังหวัดอุทัยธานี
- ทิศตะวันตก ติดต่อกับ ประเทศสาธารณรัฐสังคมนิยมแห่งประเทศไทยมา

### **ประวัติความเป็นมาขององค์การบริหารส่วนจังหวัดตาก**

องค์การบริหารส่วนจังหวัดเป็นองค์กรปกครองส่วนท้องถิ่นรูปแบบหนึ่งซึ่งใช้อยู่ในปัจจุบัน ได้มีการปรับปรุงรูปแบบโครงสร้างและอำนาจหน้าที่ มาตามลำดับ ดังนี้

ในปี พ.ศ.๒๔๗๖ เกิดสภาจังหวัดขึ้นเป็นครั้งแรกตามพระราชบัญญัติจัดระเบียบเทศบาล พ.ศ. ๒๔๗๖ สภาจังหวัดตากพระราชบัญญัตินี้มีฐานะเป็นองค์กรที่ทำหน้าที่ให้คำปรึกษาหรือแนะนำแก่กรมการจังหวัด ยังไม่ได้มีฐานะเป็นนิติบุคคลที่แยกต่างหากจากราชการบริหารส่วนภูมิภาค

ต่อมาในปี พ.ศ. ๒๔๘๐ ได้มีการตราพระราชบัญญัติสภาจังหวัด พ.ศ.๒๔๘๑ ขึ้น โดยแยกกฎหมายในส่วนที่เกี่ยวกับสภาจังหวัดได้โดยเฉพาะ แต่สภาจังหวัดยังทำหน้าที่เป็นที่ปรึกษาของกรมการจังหวัดเช่นเดิม จนกระทั่งได้มีการประกาศใช้พระราชบัญญัติระเบียบบริหารราชการแผ่นดิน พ.ศ.๒๔๘๕ ซึ่งกำหนดให้ผู้ว่าราชการจังหวัดเป็นหัวหน้าปกครองบังคับบัญชาข้าราชการ และรับผิดชอบบริหารราชการในจังหวัดของกระทรวง ทบวง กรม ต่าง ๆ ผลของกฎหมายฉบับนี้ให้สภาจังหวัดมีฐานะเป็นที่ปรึกษาของผู้ว่าราชการจังหวัดด้วย ต่อมาได้เกิดแนวความคิดที่จะปรับปรุงบทบาทของสภาจังหวัดให้มีประสิทธิภาพและให้ประชาชนเข้ามามีส่วนร่วมในการปกครองตนเองยิ่งขึ้น ส่งผลให้เกิด “องค์การบริหารส่วนจังหวัด” ขึ้น ตามพระราชบัญญัติ

/ระเบียบ...

ระเบียบบริหารราชการส่วนจังหวัด พ.ศ.๒๔๙๘ ซึ่งได้กำหนดให้องค์การบริหารส่วนจังหวัด มีฐานะเป็นนิติบุคคลและเป็นราชการบริหารส่วนท้องถิ่น แยกจากจังหวัด ซึ่งเป็นราชการบริหารส่วนภูมิภาค โครงสร้างขององค์การบริหารส่วนจังหวัด ประกอบด้วย ฝ่ายบริหารซึ่งมีผู้ว่าราชการจังหวัดเป็นหัวหน้าและฝ่ายสภาจังหวัดร่วมกันทำกิจการส่วนจังหวัดตามมติของสภาจังหวัด และตามที่กฎหมายบัญญัติ สำหรับอำนาจหน้าที่ขององค์การบริหารส่วนจังหวัด ตามพระราชบัญญัติระเบียบ บริหารราชการส่วนจังหวัด พ.ศ.๒๔๙๘ มาตรา ๓๑ ได้กำหนดให้องค์การบริหารส่วนจังหวัดมีอำนาจหน้าที่ดำเนิน กิจการบริหารสาธารณะภายในเขตจังหวัดซึ่งอยู่นอกเขตเทศบาล สุขาภิบาล และหน่วยการบริหารราชการส่วนท้องถิ่นอื่นหลายประการ

แรงผลักดันที่ก่อให้เกิดการยกเลิกพระราชบัญญัติระเบียบบริหาร ราชการส่วนจังหวัด พ.ศ. ๒๔๙๘ จนกระทั่งมีพระราชบัญญัติองค์การบริหาร ส่วนจังหวัด พ.ศ. ๒๕๔๐ ออกมาใช้แทนนั้น เกิดจากการที่รัฐบาลประกาศ ใช้พระราชบัญญัติสภาตำบลและองค์การบริหารส่วนตำบล พ.ศ. ๒๕๓๗ ที่ยกฐานะสภาตำบลเป็นนิติบุคคลและยกฐานะสภาตำบลอีกจำนวนหนึ่งเป็น องค์การบริหารส่วนตำบล (อบต.) ส่งผลทำให้กระทบอย่างรุนแรงต่อองค์การ บริหารส่วนจังหวัด ทั้งนี้เพราะอำนาจหน้าที่ที่องค์การบริหารส่วนจังหวัด เคยมีมาแต่เดิมในด้านการดำเนินกิจการในพื้นที่ตำบล (สภาตำบล) และการ จัดเก็บภาษีอากร ค่าธรรมเนียมที่องค์การบริหารส่วนจังหวัด เคยมีแต่เดิม กลับตกไปเป็นอำนาจหน้าที่และรายได้ขององค์การบริหารส่วนตำบลไป อันถือเป็นจุดที่เกิดของปัญหา และความยุ่งยากระหว่างองค์การบริหารส่วน จังหวัดกับองค์การบริหารส่วนตำบล ในความซับซ้อนทั้งแง่พื้นที่ดำเนินกิจการ และแง่ของรายได้ ซึ่งในเวลาต่อมาทำให้เกิดการรวมตัวของสมาชิกสภาจังหวัด (ส.จ.) ผลักดันให้รัฐบาลออกพระราชบัญญัติองค์การบริหารส่วนจังหวัด พ.ศ.๒๕๔๐ เพื่อให้มีการจัดความสัมพันธ์ระหว่างองค์การบริหารส่วนจังหวัด กับองค์การบริหารส่วนตำบลให้ชัดเจน รวมทั้งเรียกร้องให้กระจายอำนาจ ในการบริหารงานแก่องค์การบริหารส่วนจังหวัดมากขึ้น

อำเภอเมืองตาก  
จำนวน ๒๗ วัด

## ๑. วัดเชียงทอง



๑. สังกัดนิคม มหานิกาย

๒. ที่ตั้ง (ที่อยู่) บ้านท่าแค ๒๑๙ ตำบลเชียงเงิน อำเภอเมืองตาก จังหวัดตาก

๓. ชื่อเจ้าอาวาส พระครูโสภณชยาภรณ์ สมณศักดิ์ เจ้าอาวาสวัดราษฎร์  
โทรศัพท์ ๐๙๔-๘๒๑๖๕๔๒

๔. ประวัติวัด วัดเชียงทอง ตั้งวัดเมื่อวันที่ ๑๓ กุมภาพันธ์ ๒๔๘๑

ทางคณะสงฆ์ให้รวมวัดเชียงทองร่วมกับวัดดอยเชียงทอง เป็นวัดเดียวกัน

ในนามวัดดอยเชียง วันที่ ๘ กันยายน ๒๔๘๗ ภายหลังนามวัดได้กลายเป็น

คำว่า ดอย หายไปคงเหลือไว้ว่า วัดเชียงทอง

๕. ไวยาวัจกร

๕.๑ นายสงเคราะห์ มูลงาม

โทรศัพท์ ๐๙๔-๘๓๓๐๔๘๑

๕.๒ นายพายัพ มิ่งเมือง

โทรศัพท์ ๐๙๖-๖๙๖๑๑๓๕

๕.๓ นายธวัชชัย อ่อนนุ่ม

โทรศัพท์ ๐๘๑-๗๐๗๒๔๐๙

๕.๔ นายทวีศักดิ์ ตาเวียน

โทรศัพท์ ๐๘๕-๘๗๓๓๐๓๐

๕.๕ ร.ต.อ.ทนายท กาน้อย

โทรศัพท์ ๐๘๖-๖๗๘๑๐๔๐

๕.๖ นายเสาร์แก้ว รินรส

โทรศัพท์ ๐๘๕-๐๔๙๔๐๓๘

๕.๗ นายสกล สายเปีย

โทรศัพท์ ๐๘๙-๘๕๙๔๔๔๕

๕.๘ นายสุเมต วันพันธ์

โทรศัพท์ ๐๘๑-๕๓๒๐๕๗๕

๕.๙ นายประสิทธิ์ บุญเรือง

โทรศัพท์ ๐๘๓-๖๒๔๘๗๔๕

## ๒. วัดโพธาราม



๑. สังกัดนิกาย มหานิกาย

๒. ที่ตั้ง (ที่อยู่) ๑๑๒ ตำบลระแหง อำเภอเมืองตาก จังหวัดตาก

๓. ชื่อเจ้าอาวาส พระอธิการประเวช ฐานธมโม

สมณศักดิ์ เจ้าอาวาสวัดราชบุรี โทรศัพท์ ๐๖๕-๘๑๒๓๔๕๐

๔. ประวัติวัด วัดโพธาราม ตั้งวัดเมื่อ พ.ศ. ๒๓๗๐ ประชาชนร่วมกันสร้างขึ้น

สำหรับบอโบสถ์เดิมนั้น พระวิสุทธิสมาจารณ์ได้ทำการริเริ่มก่อสร้างขึ้น และ

และเสร็จเรียบร้อย เมื่อปี ๒๔๗๕ ได้รับพระราชทาน วิสุทธรามสีมา

พ.ศ. ๒๔๓๐

๕. ไวยาวัจกร

๕.๑ นายไพรัช อิมดี

โทรศัพท์ ๐๘๖-๙๓๙๖๗๒๔

๕.๒ นายทวนชัย ปานบัวคำ

โทรศัพท์ ๐๘๖-๙๒๖๐๗๘๗

๕.๓ นายศิริศักดิ์ นิลจันทร์

โทรศัพท์ ๐๘๖-๘๙๐๒๔๓๓

๕.๔ นายธวัชชัย ชากัน

โทรศัพท์ ๐๙๐-๐๕๗๕๑๒๗

๕.๕ นายมานะ อิมเอิบ

โทรศัพท์ ๐๙๔-๓๖๐๒๖๗๔

### ๓. วัดมณีบรรพตวรวิหาร



๑. สังกัดนิภาย มหานิกาย
๒. ที่ตั้ง (ที่อยู่) บ้านเขาแก้ว ๒๘๙ ตำบลระแหง อำเภอเมืองตาก จังหวัดตาก
๓. ชื่อเจ้าอาวาส พระครูเมธีวรคุณ สมณศักดิ์ เจ้าอาวาสวัดหลวงชั้นเอก  
โทรศัพท์ ๐๕๕-๕๑๓๐๔๒
๔. ประวัติวัด วัดมณีบรรพตเป็นพระอารามหลวงชั้นตรี ชนิดวรวิหาร  
สังกัดคณะสงฆ์มหานิกาย พื้นที่ตั้งวัดมีลักษณะเป็นภูเขาเตี้ยๆ ขุดลงไปจะ  
เป็นหินมีแก้วนํ้าค้างหรือเขี้ยวหนูมาน กลางคืนจะเห็นเป็นประกายแวววาว  
ทั่วไป มีพระประธานในพระวิหารคือ หลวงพ่อแสนทอง ปางปฐมเทศนา  
พระพุทธรูปจำลอง พระสฤประเจติย์หรือพระธาตุนเจติย์ เป็นที่บรรจุ  
พระบรมสารีริกธาตุ สร้าง พ.ศ. ๒๔๐๕ เดิมเรียกว่า "วัดเขาแก้ว"
๕. ไวยาวัจกร
  - ๕.๑ นายไพรัช อิมิตี โทรศัพท์ ๐๘๖-๙๓๙๖๗๒๔
  - ๕.๒ นายทวนชัย ปานบัวคำ โทรศัพท์ ๐๘๖-๙๒๖๐๗๘๗
  - ๕.๓ นายศิริศักดิ์ นิลจันทร์ โทรศัพท์ ๐๘๖-๘๙๐๒๔๓๓
  - ๕.๔ นายธวัชชัย ชากัน โทรศัพท์ ๐๙๐-๐๕๗๕๑๒๗
  - ๕.๕ นายมานะ อิมเอิบ โทรศัพท์ ๐๙๔-๓๖๐๒๖๗๔
  - ๕.๖ ร.ต.ต.บุญทรง ทักขิณะ โทรศัพท์ ๐๖๒-๙๙๕๐๔๔๖

/๕.๗ นายบุญส่ง ...

๕.๗ นายบุญส่ง สนใจ

โทรศัพท์ -

๕.๘ นายชูชาติ วัฒนภักดี

โทรศัพท์ ๐๘๑-๕๓๓๖๗๕๗

๕.๙ นายธงชัย คำพาลักษณ์

โทรศัพท์ -

๕.๑๐ นายณรงค์ ชัยวิทยาอัมพร

โทรศัพท์ -

๕.๑๑ พ.ต.ท.พิสิทธิ์ ศรีหมาส

โทรศัพท์

๕.๑๒ นายทรงยศ วิริยะ

โทรศัพท์ -

๕.๑๓ นายยงยุทธ วงศ์สุวรรณ

โทรศัพท์ -

## ๔. วัดมะเขือแจ้



๑. สังกัดนิกาย มหานิกาย

๒. ที่ตั้ง (ที่อยู่) ๔๕๑ ตำบลระแหง อำเภอเมืองตาก จังหวัดตาก

๓. ชื่อเจ้าอาวาส พระอธิการมโน อริยวิโส

สมณศักดิ์ เจ้าอาวาสวัดหลวงชั้นเอก โทรศัพท์ ๐๘๓-๔๑๒๓๕๑๑

๔. ประวัติวัด วัดมะเขือแจ้ สร้างขึ้นเป็นวัดนับตั้งแต่ประมาณ พ.ศ. ๒๔๐๐

เดิมเรียกว่า วัดใหม่ คงจะหมายถึงวัดที่สร้างใหม่ในสมัยนั้น ประชาชนร่วมมือกันจัดสร้างวัดนี้ขึ้นมาจนถึงทุกวันนี้

๕. ไวยาวัจกร

๕.๑ นายทวีรชฌ์ สัทธานนท์

โทรศัพท์ ๐๘๕-๕๓๙๑๙๒๕

๕.๒ นายชาติรี ไทยดำรงค์

โทรศัพท์ ๐๘๙-๖๔๓๙๕๗๖

๕.๓ นายสามารถ แสงโพธิ์

โทรศัพท์ ๐๘๔-๐๒๐๒๑๖๙

๕.๔ มาโนชญ์ นรินโท

โทรศัพท์ ๐๘๔-๐๒๐๒๑๖๙

## ๕. วัดสีตลาราม



๑. สังกัดนิกาย ธรรมยุต

๒. ที่ตั้ง (ที่อยู่) ๑๐๙๗ ตำบลระแหง อำเภอเมืองตาก จังหวัดตาก

๓. ชื่อเจ้าอาวาส พระสุเมธีธรรมภาณ สมณศักดิ์ เจ้าคณะจังหวัดตาก

โทรศัพท์ ๐๙๕-๑๙๕๖๖๕๓

๔. ประวัติวัด เป็นวัดเก่าแก่วัดหนึ่งในจังหวัดตาก ตั้งอยู่ที่บ้านจิ้น ตำบลระแหง อำเภอเมือง วัดนี้ตั้งอยู่ใจกลางย่านชุมชน มีถนนรอบวัดด้านหน้าติดกับถนนตากสิน เหตุที่ชาวบ้านเรียกวัดนี้ว่า “วัดน้ำหัก” เพราะในสมัยก่อนบริเวณด้านตะวันตกของวัดเป็นแม่น้ำปิง กระแสน้ำไหลหัดวนเนื่องจากเมื่อถึงหน้าน้ำหลาก น้ำจากห้วยแม่ท้อซึ่งไหลแรงมากได้ไหลตัดกระแสน้ำของน้ำปิงให้เบนหักมายังทำน้ำหน้าวัดนี้ ชาวบ้านจึงนิยมเรียกว่า "วัดน้ำหัก" ต่อมาได้มีการถมดินสองฝั่งแม่น้ำร่องน้ำเปลี่ยนไปจึงไม่มีคิ่งน้ำที่มีกระแสน้ำไหลวนให้เห็นอีก วัดสีตลารามเป็นวัดเก่ามีบรรยากาศร่มรื่นมีต้นไม้ใหญ่มากมายเป็นวัดที่มีกุฏิพระและโบสถ์สร้างตามศิลปะยุโรป แม้แต่อาคารเรือนไม้เก่าแก่ในวัดก็เช่นกัน

๕. ไวยาวัจกร

๕.๑ พ.ต.ท.ทรงธรรม สัจวร

โทรศัพท์ ๐๙๗๙๓๕๒๓๘๙

## ๖. วัดไผ่ล้อม



๑. สังกัดนิิกาย มหานิกาย
๒. ที่ตั้ง (ที่อยู่) บ้านหนองระกำ ๔๘๑ ตำบลระแหง อำเภอเมืองตาก จังหวัดตาก
๓. ชื่อเจ้าอาวาส พระมหากฤตชญา สุภาจาโร สมณศักดิ์ เจ้าอาวาสวัดราษฎร์ เจ้าคณะตำบลแม่ท้อ-หนองบัวใต้ โทรศัพท์ ๐๖๒-๕๕๒๔๑๙๒
๔. ประวัติวัด วัดไผ่ล้อม ตั้งอยู่เลขที่ ๔๘๑ บ้านหนองระกำ ถนนมหาดไทยบำรุง ตำบลระแหง อำเภอเมืองตาก จังหวัดตาก มีที่ดินตั้งวัดเนื้อที่ ๑๔ ไร่ ๓ งาน ๕๖ ตารางวา อาณาเขต ทิศเหนือยาว ๑๙๐ เมตร ติดต่อกับที่ตั้งโรงเรียน การช่างสตรี ทิศใต้ยาว ๒๕๐ เมตร ติดต่อกับถนนสาธารณะ ทิศตะวันออกยาว ๑๕๐ เมตร ติดต่อกับที่ตั้งโรงเรียนตากพิทยาคม ทิศตะวันตกยาว ๑๘๐ เมตร ติดต่อกับที่ตั้งโรงเรียนและถนนมหาดไทยบำรุง สำหรับปูชนียวัตถุ มีพระประธานในอุโบสถ นอกจากนั้นก็มีพระพุทธรูปขนาดและปางต่าง ๆ จำนวนทั้งหมด ๓๗ องค์ วัดไผ่ล้อม สร้างขึ้นเป็นวัดนับตั้งแต่ประมาณ พ.ศ. ๒๔๐๐ มีนามอีกนามหนึ่งว่า "วัดเวฬุวัน"
๕. ไวยาวัจกร
  - ๕.๑
  - ๕.๒
  - ๕.๓

## ๗. วัดโคกพลู



๑. สังกัดนิทาย มหานิกาย
๒. ที่ตั้ง (ที่อยู่) บ้านหนองหลวง ๑๙๑ ตำบลหนองหลวง อำเภอเมืองตาก จังหวัดตาก
๓. ชื่อเจ้าอาวาส พระประสิทธิ์ศีลคุณ สมณศักดิ์ เจ้าคณะจังหวัดตาก  
โทรศัพท์ ๐๘๑-๙๖๒๐๒๖๘
๔. ประวัติวัด วัดโคกพลู สร้างขึ้นเป็นวัดนับตั้งแต่ประมาณ พ.ศ. ๒๓๑๐ เดิมเป็นวัดมอญ มีนามเรียกว่า “วัดรามัญศัทธาราชภูริ” ได้มาเปลี่ยนเป็น “วัดโคกพลู” ในระยะประมาณ พงศ. ๒๔๔๐ แต่เดิมนั้นศิลปะการก่อสร้างจะเป็นแบบของมอญหรือพม่า นับเป็นวัดที่ได้รับพระราชทานวิสุงคามสีมา แล้วประมาณ พ.ศ. ๒๔๑๖ มีพระภิกษุอยู่จำพรรษา ๑ รูป สามเณร ๒ รูป ทางวัดได้เปิดสอนพระปริยัติธรรมตลอดมา
๕. ไวยาวัจกร
- ๕.๑

## ๘. วัดดอนแก้ว



๑. สังกัดนิกาย มหานิกาย
  ๒. ที่ตั้ง (ที่อยู่) บ้านท่าโพธิ์ ตำบลหนองหลวง อำเภอเมืองตาก จังหวัดตาก
  ๓. ชื่อเจ้าอาวาส พระครูศรีบุญญากร สมณศักดิ์ เจ้าอาวาสวัดราษฎร์,  
รองเจ้าคณะอำเภอเมือง โทรศัพท์ ๐๘๖-๒๐๔๙๗๕๑
  ๔. ประวัติวัด วัดดอนแก้ว ตั้งอยู่ที่บ้านท่าโพธิ์ ถนนมหาดไทยบำรุง  
ตำบลหนองหลวง อำเภอเมืองตาก จังหวัดตาก มีที่ดินตั้งวัดเนื้อที่ ๒๖ ไร่  
๒ งาน ๘๐.๒๐ ตารางวา อาณาเขต ทิศเหนือ ยาว ๒๘๐ เมตร ติดต่อกับ  
ถนนเทศบาล ๑ ทิศใต้ยาว ๔๓๖ เมตร ติดต่อกับทางสาธารณะ  
ทิศตะวันออกยาว ๑๕๕ เมตร ติดต่อกับทางสาธารณะ ทิศตะวันตกยาว  
๕๗.๕๐ เมตร ติดต่อกับถนนมหาดไทยบำรุง โดยมีโฉนดที่ดินเลขที่ ๓๔๓๑  
เป็นหลักฐานและมีที่ธรณีสงฆ์จำนวน ๔ แปลง เนื้อที่ ๑๕ ไร่ ๑๑.๖ ตารางวา
  ๕. ไวยาวัจกร
- ๕.๑
- ๕.๒

## ๙. วัดโบสถ์มณีศรีบุญเรือง



๑. สังกัดนิกาย มหานิกาย

๒. ที่ตั้ง (ที่อยู่) บ้านรมณีย์ ๒๓๑ ตำบลหนองหลวง อำเภอเมืองตาก จังหวัดตาก

๓. ชื่อเจ้าอาวาส พระมหาสุทัศน์ สมณศักดิ์ เจ้าอาวาสวัดราษฎร์,

เจ้าคณะตำบลหนองหลวง โทรศัพท์ ๐๘๘-๔๓๙๓๘๘๙๑

๔. ประวัติวัด วัดโบสถ์มณีศรีบุญเรือง สร้างขึ้นเป็นวัด นับตั้งแต่ประมาณ

พ.ศ. ๒๔๐๐ ผู้สร้างคือพระยาวิชิตรักษา (แก้ว เจ้าเมืองตาก) อุโบสถสร้าง

เมื่อ พ.ศ. ๒๔๑๐ แต่เดิมนั้นมีอยู่ ๒ วัด ติดต่อกันคือ วัดโบสถ์มณีราษฎร์กับ

วัดศรีบุญเรือง โดยมีกำแพงกั้นอยู่ด้านหลังอุโบสถของวัดโบสถ์มณีราษฎร์

ต่อมาเมื่อ พ.ศ. ๒๔๕๖ สมเด็จพระมหาสมณเจ้า กรมพระยาวชิรญาณวโรรส

ได้เสด็จตรวจการ ๕ รัชสมัย จังหวัดตาก ได้เสด็จเยี่ยมวัดโบสถ์มณีราษฎร์

วันที่ ๑ ธันวาคม พ.ศ. ๒๔๕๖ พระองค์ทรงปรารภว่า ถ้าได้รวมวัดศรีบุญเรือง

กับวัดโบสถ์มณีราษฎร์เป็นวัดเดียว โดยให้ชื่อว่า “วัดโบสถ์มณีศรีบุญเรือง”

จะเป็นการดียิ่ง หลังจากนั้นจึงได้มีการรวมวัดทั้งสองดังกล่าวเป็นวัดเดียว

ต่อมาได้มีการเปลี่ยนนามวัดเสียใหม่ให้มีนามว่า “วัดโบสถ์มณีศรีบุญเรือง”

เมื่อวันที่ ๑๙ สิงหาคม พ.ศ. ๒๔๙๗ นับเป็นวัดชนิดที่ได้รับพระราชทาน

วิสุงคามสีมาแล้วประมาณ พ.ศ. ๒๔๑๐

๕. ไวยาวัจกร

## ๑๐. วัดปทุมคีรี



๑. สังกัดนิกาย มหานิกาย

๒. ที่ตั้ง (ที่อยู่) บ้านหนองหลวง ๒๗ ตำบลหนองหลวง อำเภอเมืองตาก จังหวัดตาก

๓. ชื่อเจ้าอาวาสพระอธิการดี ฐิตสีโล สมณศักดิ์ เจ้าอาวาสวัดราษฎร์

โทรศัพท์ ๐๘๒-๔๖๑๕๐๑๓

๔. ประวัติวัด วัดปทุมคีรี เดิมเรียกกันว่า “วัดหนองหลวง” ตามชื่อบ้าน เป็นวัดโบราณอยู่ในเขตเทศบาลเมืองตาก สืบไม่ได้ว่าสร้างขึ้นครั้งแรกจริง ๆ นั้นเมื่อใด แต่ประมาณ พ.ศ. ๒๓๙๔ พระยาสุจริตรักษา เจ้าเมืองสมัยนั้นเป็นผู้สร้างอุโบสถต่อจากประชาชนได้ทำค้างไว้ จึงนับว่าเป็นวัดตั้งแต่บัดนั้นวัดได้รับพระราชทานวิสุงคามสีมาแล้วในราว พ.ศ. ๒๓๙๘

๕. ไวยาวัจกร

๕.๑ นายธงโท พันภักดี โทรศัพท์ ๐๘๗-๕๒๓๕๕๔๙

๕.๒ ว่าที่ร.อ.ดนตรี รุ่งระวี โทรศัพท์ ๐๘๙-๕๖๗๑๑๙๘

๕.๓ นายสมรักษ์ ตรีสมานรัก โทรศัพท์ -

## ๑๑. วัดพร้าว



๑. สังกัดนิคม มหานคร

๒. ที่ตั้ง (ที่อยู่) ๓๐๘ ตำบลหนองหลวง อำเภอเมืองตาก จังหวัดตาก

๓. ชื่อเจ้าอาวาส พระอธิการสายชล สมณศักดิ์ เจ้าอาวาสวัดราชฎ์

โทรศัพท์ ๐๘๘-๑๔๗๒๑๗๒

๔. ประวัติวัด วัดพร้าว สร้างขึ้นเป็นวัดนับตั้งแต่ประมาณ พ.ศ. ๒๓๙๖

มีนามตามชื่อบ้าน ประชาชนร่วมใจกันจัดสร้างวัดนี้ ทางคณะสงฆ์และ  
ราชการได้ให้รวมวัดดอนไชยเข้าเป็นวัดเดียวกับ วัดพร้าว เมื่อวันที่ ๒๑  
ตุลาคม พ.ศ. ๒๔๘๙ วัดนี้นับเป็นวัดที่รับพระราชทานวิสุงคามสีมาแล้ว  
ประมาณ พ.ศ. ๒๔๐๑

๕. ไวยาวัจกร

๕.๑ นายอรัญ นิติไพบูลย์

โทรศัพท์ ๐๘๙-๖๔๒๙๖๕๗

๕.๒ นายสมหมาย บุญอนันต์

โทรศัพท์ ๐๖๔-๓๑๘๓๒๖๗

๕.๓ นายทวีศักดิ์ หาชนะ

โทรศัพท์ ๐๙๓-๔๙๖๑๕๕๘

## ๑๒. วัดชัยชนะสงคราม



๑. สังกัดนิทาย มหานิกาย

๒. ที่ตั้ง (ที่อยู่) ๒๑๙ ตำบลเชียงเงิน อำเภอเมืองตาก จังหวัดตาก

๓. ชื่อเจ้าอาวาส พระครูโสภณชยาภรณ์

สมณศักดิ์ เจ้าคณะอำเภอชั้นเอกเมืองตาก โทรศัพท์ ๐๘๑-๙๕๓๔๙๔๑

๔. ประวัติวัด วัดชัยชนะสงคราม ตั้งอยู่ที่บ้านท่าแค ริมถนนไทยชนะ ตำบลเชียงเงิน ในเขตเทศบาลเมืองตาก สร้างขึ้นเมื่อประมาณปี พ.ศ. ๒๒๕๘ เดิมมีชื่อว่า วัดท่าชัย หรือวัดดอยท่าชัย แต่ชาวบ้านนิยมเรียกว่า วัดท่าแค ตามชื่อหมู่บ้าน วัดนี้สร้างขึ้นเพื่อเป็นอนุสรณ์ในการที่กองทัพอยุธยาได้รับชัยชนะในการรบสู้กับข้าศึกในสมัยสมเด็จพระมหาจักรพรรดิ วัดนี้ได้รับพระราชทานวิสุงคามสีมาเมื่อปี พ.ศ. ๒๔๔๙

๕. ไวยาวัจกร

๕.๑ นายนรา ฐัชรรม

โทรศัพท์ ๐๘๗-๘๕๑๗๔๓๖

### ๑๓. วัดดอนมูลชัย



๑. สังกัดนิคม มหานิกาย

๒. ที่ตั้ง (ที่อยู่) บ้านหัวเตี้ยด ตำบลหัวเตี้ยด อำเภอเมืองจาก จังหวัดตาก

๓. ชื่อเจ้าอาวาส พระครูประโชติรัตนากร

สมณศักดิ์ เจ้าอาวาสวัดราษฎร์, เจ้าคณะตำบลชั้นเอก

โทรศัพท์ ๐๘๙-๔๖๑๐๙๒๗

๔. ประวัติวัด วัดดอนมูลชัย สร้างขึ้นเป็นวัดนับตั้งแต่ พ.ศ. ๒๔๓๔ เดิมชาวบ้านเรียกกันว่า “วัดสันป่าช่อย” เนื่องจากมีต้นช่อยอยู่มากและเป็นทีลุ่มน้ำขัง ต่อมาชาวบ้านได้ช่วยกันปรับพื้นที่ โดยนำทรายมาถมให้สูงขึ้นจึงให้นามว่า “วัดดอนมูลชัย” ประชาชนร่วมใจกันจัดสร้างวัดนี้ได้รับพระราชทานวิสุงคามสีมาวันที่ ๑๓ สิงหาคม พ.ศ. ๒๔๙๐ พระสงฆ์อยู่จำพรรษา ๔ รูป เมื่อปี พ.ศ. ๒๔๙๔ ได้เปิดสอนพระปริยัติธรรมที่วัดนี้ ต่อมาถึง พ.ศ. ๒๕๒๒ ได้ย้ายสำนักเรียนไปตั้งที่วัดปทุมคีรี

๕. ไวยาวัจกร

๕.๑ นายระมัด จีระจิตร

โทรศัพท์ -

๕.๒ นายคำรณ แก้วบุญช่วย

โทรศัพท์ -

## ๑๔. วัดดอยคีรี



๑. สังกัดนิกาย มหานิกาย
๒. ที่ตั้ง (ที่อยู่) บ้านหัวเดียด ตำบลหัวเดียด อำเภอเมืองตาก จังหวัดตาก
๓. ชื่อเจ้าอาวาส พระอธิการสังวาลย์ ภัทรารุโธ  
สมณศักดิ์ เจ้าอาวาสวัดราษฎร์ โทรศัพท ๐๙๔-๑๕๖๙๙๗๙
๔. ประวัติวัด วัดดอยคีรีสร้างขึ้นเป็นวัดนับตั้งแต่ประมาณ พ.ศ.๑๖๒๘ เดิมเรียกว่าวัดหัวเดียดระแหง ตามชื่อบ้าน โดยมีแสงคำแปง เชื้อสายเจ้านายเมืองศรีบุญชัย ที่ได้มาตั้งรกรากถิ่นฐานอยู่ที่บ้านหัวเดียดถึง พ.ศ.๒๒๗๗ พระยาตากน้อยได้สร้างเจดีย์พร้อมวิหารจึงมีนามว่าวัดดอยเจดีย์ศรีจอมแจ้ง ต่อมาก็ได้มีประชาชนชาวบ้านสร้างถาวรวัตถุต่างๆ ถวายไว้หลายรายการ
๕. ไวยาวัจกร -ไม่มี-

## ๑๕. วัดสันป่าพง



๑. สังกัดนิกาย มหานิกาย

๒. ที่ตั้ง (ที่อยู่) บ้านหัวเดียว ตำบลหัวเดียว อำเภอเมืองตาก จังหวัดตาก

๓. ชื่อเจ้าอาวาส พระครูสุนทรวิริยานุโยค สมณศักดิ์ เจ้าอาวาสวัดราชฎร์  
โทรศัพท์ ๐๖๒-๐๓๐๙๖๒๑

๔. ประวัติวัด วัดสันป่าพง สร้างขึ้นเป็นวัดนับตั้งแต่ประมาณ พ.ศ. ๒๓๗๕  
เดิมนั้นบริเวณแถวนี้เป็นป่าพงทั้งสิ้น จึงเรียกว่า วัดสันป่าพง ประชาชนร่วมมือ  
กันจัดสร้างวัดนี้ มีพระภิกษุจำพรรษา ๕ รูป

เณร ๒ รูป

๕. ไวยาวัจกร

๕.๑ นายสุรศักดิ์ ชัตวงษ์

โทรศัพท์ ๐๘๖-๙๓๘๗๕๓๗

๕.๒ นายนิเวช บุญพิน

โทรศัพท์ ๐๘๒-๙๔๓๙๗๙๙

๕.๓ นายณัฐกิตติ์ ศุภธนปิยะกุล

โทรศัพท์ ๐๘๘-๑๗๖๖๙๐๑

๕.๔ นายธนากร โพธิ์พนม

โทรศัพท์ ๐๙๕-๓๐๖๓๖๕๗

๕.๕ นายมีนา ตาวงษ์

โทรศัพท์ -

## ๑๖. วัดอัมพวัน



๑. สังกัดนิกาย มหานิกาย

๒. ที่ตั้ง (ที่อยู่) บ้านป่ามะม่วง ๑๐๕ หมู่ ๒ ตำบลป่ามะม่วง อำเภอเมืองตากจังหวัดตาก

๓. ชื่อเจ้าอาวาส พระมหาสมบัติ ภาทปญโญ

สมณศักดิ์ เจ้าอาวาสวัดราษฎร์, รองเจ้าคณะอำเภอเมืองตาก

โทรศัพท์ ๐๘๒-๘๘๒๕๘๓๔

๔. ประวัติวัด วัดอัมพวัน ตั้งอยู่เลขที่ ๑๐๕ หมู่ที่ ๒ บ้านป่ามะม่วง ตำบลป่ามะม่วง อำเภอเมืองตาก จังหวัดตาก สร้างขึ้นเป็นวัดนับตั้งแต่ประมาณ พ.ศ. ๒๒๗๕ เดิมเรียกกันว่า "วัดหน้าป่า" เพราะหน้าวัดมีสวนมะม่วงเป็นจำนวนมาก ต่อมาในรัชกาลที่ ๕ มีชื่อเรียกอย่างเป็นทางการว่า "วัดมุขอัมพวัน" วัดอัมพวันได้รับพระราชทานวิสุงคามสีมาใน รัชสมัยของพระบาทสมเด็จพระจุลจอมเกล้าเจ้าอยู่หัว เมื่อวันที่ ๑๐ มีนาคม พ.ศ. ๒๔๓๔ เขตวิสุงคามสีมา กว้าง ๖ วา ยาว ๙ วา

๕. ไวยาวัจกร

๕.๑ นายมงคล สงวนสุข

โทรศัพท์ ๐๘๔-๘๑๖๘๑๕๒

๕.๒ นายยงยุทธ คลังศรี

โทรศัพท์ ๐๘๕-๖๑๔๑๓๔๒

๕.๓ นายอิม ชมใคร

โทรศัพท์ ๐๘๑-๔๗๕๓๔๔๘

๕.๔ นายสมศักดิ์ แก้วคง

โทรศัพท์ ๐๘๑-๘๘๗๓๕๗๗

### ๑๗. วัดส้มเกลี้ยง



๑. สังกัดนิคาย มหานิกาย
๒. ที่ตั้ง (ที่อยู่) บ้านปามะม่วง หมู่ ๑ ตำบลปามะม่วง อำเภอเมืองตาก  
จังหวัดตาก
๓. ชื่อเจ้าอาวาส พระครูสิริสุตวัฒน์  
สมณศักดิ์ เจ้าอาวาสวัดราษฎร์, เจ้าคณะอำเภอวังเจ้า  
โทรศัพท์ ๐๘๑-๖๖๕๙๒๒๑
๔. ประวัติวัด วัดส้มเกลี้ยง ตั้งวัดตั้งแต่ปี พ.ศ.๒๔๐๐ ตั้งอยู่บ้านปามะม่วง  
สาเหตุที่เรียกว่า วัดส้มเกลี้ยง เพราะมีต้นส้มเกลี้ยงอยู่ในวัด
๕. ไวยาวัจกร
- ๕.๑ นางสาวษ์ ทิพย์มณี โทรศัพท์ -

## ๑๘. วัดโคกเจดีย์



๑. สังกัดนิกาย มหานิกาย
๒. ที่ตั้ง (ที่อยู่) บ้านชะลาด หมู่ ๕ ตำบลปามะม่วง อำเภอเมืองตาก จังหวัดตาก
๓. ชื่อเจ้าอาวาส พระครูสุวรรณเจติยาภิบาล  
สมณศักดิ์ เจ้าอาวาสวัดราษฎร์ชั้นโท โทรศัพท ๐๘๘-๑๖๕๒๓๓๘
๔. ประวัติวัด วัดโคกเจดีย์ หรือโคกเจดีย์ ในอดีต จากการสืบเสาะเรื่องราว  
ในเบื้องต้น พอจะทราบได้ว่าโคกเจดีย์มีมาตั้งแต่นานอดีตหลายร้อยปีมาแล้ว  
ผู้เฒ่าผู้แก่เล่าให้ฟังว่า เมื่อก่อนสถานที่แห่งนี้ไม่ใช่วัด มีเพียงสิ่งปลูกสร้าง  
รูปทรงฐานสี่เหลี่ยม ลักษณะคล้ายกับพระเจดีย์ ตามวัดวาอารามต่างๆ ตั้งอยู่  
กลางป่าห้อมล้อมด้วยทุ่งนาชาวบ้าน อยู่บนเนินดินสูงกว่าสถานที่แวดล้อม  
อยู่ชาวบ้านเรียกว่า โกก จึงเป็นที่มาของชื่อ โกกเจดีย์ อันหมายถึง เจดีย์  
ตั้งอยู่บนโคกหรือเนินดินนั่นเอง ไม่มีพระพุทธรูปหรือสิ่งปลูกสร้างใดบ่งบอก  
ว่าเป็นวัดในพระพุทธศาสนามาก่อน

๕. ไวยาวัจกร

๕.๑ นายทศยัน เครือเกตุ

โทรศัพท์ ๐๙๔-๕๒๕๕๐๔๓

๕.๒ นายเลื่อน มีจาค

โทรศัพท์ ๐๘๗-๕๐๗๐๘๘๔

๕.๓ นายดิเรก คุ่มทรัพย์

โทรศัพท์ -

๕.๔ นายอุดม สอบไว

โทรศัพท์ ๐๘๘-๖๖๐๑๕๙๒

๕.๕ นายบุญแกม ยิ้มแย้ม

โทรศัพท์ ๐๖๑-๑๘๗๕๑๘๐

## ๑๙. วัดคลองสัก



๑. สังกัดนิกาย มหานิกาย

๒. ที่ตั้ง(ที่อยู่) บ้านคลองสัก หมู่ ๑ ตำบลน้ำร้อน อำเภอเมืองตาก จังหวัดตาก

๓. ชื่อเจ้าอาวาส พระครูปริยัติกิตติสุนทร

สมณศักดิ์ เจ้าอาวาสวัดราษฎร์,เจ้าคณะตำบลชั้นเอกตลกกกลางทุ่งน้ำร้อน  
โทรศัพท์ ๐๘๑-๓๒๔๗๙๔๔

๔. ประวัติวัด วัดคลองสัก ตั้งอยู่ที่บ้านคลองสัก หมู่ที่ ๑ ตำบลน้ำร้อน  
อำเภอเมืองตาก จังหวัดตาก มีที่ดินตั้งวัดเนื้อที่ ๗ ไร่ ๓ งาน ๓๗ ตารางวา  
อาณาเขต ทิศเหนือยาว ๒ เส้น ๑๗ วา ๒ ศอก ติดต่อกับที่ดินของดาบ  
ตำรวจประสาท ทิศใต้ยาว ๒ เส้น ๑๐ วา ติดต่อกับทางสาธารณะและ  
ลำคลอง ทิศตะวันออกยาว ๒ เส้น ๑๐ วา ติดต่อกับลำคลองและป่าไม้  
ทิศตะวันตกยาว ๓ เส้น ๑๗ วา ๒ ศอก ติดต่อกับที่ดินก้านันอยู่ ดั่งวงนา  
โดยมี น.ส. ๓ เลขที่ ๔๕๓๔ เป็นหลักฐาน พื้นที่ตั้งวัดเป็นที่ราบต่ำตั้งอยู่  
มีลำคลองและป่า อยู่ห่างจากค่ายวชิรปราการ ๒ กิโลเมตร

๕. ไวยาวัจกร

๕.๑ นายจรัญ	ด้วงนา	โทรศัพท์ ๐๘๙-๖๔๒๐๙๘๕
๕.๒ นายธวัช	ภมรพล	โทรศัพท์ ๐๘๕-๐๕๓๙๗๓๖
๕.๓ นายจักรพันธ์	โพธิ์ทอง	โทรศัพท์ ๐๙๘-๘๑๓๖๑๑๘
๕.๔ นายอรรถกร	สุป็นเวช	โทรศัพท์ ๐๙๔-๗๑๘๘๘๓๘
๕.๕ ร.ต.ประชา	สังข์จันทร์	โทรศัพท์ ๐๘๑-๗๐๗๗๓๔๖
๕.๖ นายทรงวุฒิ	พรมบุญชู	โทรศัพท์ ๐๘๔-๖๒๑๔๐๓๐

## ๒๐. วัดบ่อไม้หว้า



๑. สังกัดนิคาย มหานิกาย

๒. ที่ตั้ง (ที่อยู่) บ้านบ่อไม้หว้า ๑๙๙ หมู่ ๓ ตำบลน้ำร้อน อำเภอเมืองตาก จังหวัดตาก

๓. ชื่อเจ้าอาวาส พระมหาบุญส่ง มหาปญโญ สมณศักดิ์ เจ้าอาวาสวัดราชบุรี  
โทรศัพท์ ๐๙๔-๗๒๙๑๘๐๙

๔. ประวัติวัด วัดบ่อไม้หว้า เดิมเป็นสำนักสงฆ์บ่อไม้หว้า ประชาชนผู้มีจิตศรัทธาได้ร่วมกันสร้างขึ้น และทำเรื่องขอยกฐานะเป็นวัดในปีพ.ศ. ๒๕๕๗ และได้รับการตั้งวัดในวันที่ ๒๓ ธ.ค. ๒๕๕๗ มีพื้นที่ทั้งหมด ๙ ไร่ ๓ งาน ๕๕ ตารางวา มีเสนาสนะเมื่อเริ่มก่อตั้ง ได้แก่ศาลาการเปรียญ ๑ หลัง โรงครัว ๑ หลัง กุฏิสงฆ์ ๓ หลัง มีอาณาเขตดังต่อไปนี้ ทิศเหนือ ติดทางสาธารณะ ทิศใต้ ติดทางสาธารณะ ทิศตะวันออก ติดทางสาธารณะ ทิศตะวันตก ติดที่มีการครองครอง ปัจจุบันมีพระมหาบุญส่ง มหาปญโญ เป็นเจ้าอาวาสรูปแรก

๕. ไวยาวัจกร

๕.๑ นายทวี โทนสังข์อินทร์

โทรศัพท์ ๐๘๑-๙๖๒๕๒๓๕

๕.๒ นายเดชาวัต อยู่เลิศลพ

โทรศัพท์ ๐๘๙-๙๐๗๓๘๙๙

๕.๓ นายวินัย จันทร์สายทอง

โทรศัพท์ ๐๙๗-๙๔๗๐๗๘๗

## ๒๑. วัดเนินมะคึกนาราม



๑. สังกัดนิกาย มหานิกาย

๒. ที่ตั้ง (ที่อยู่) บ้านเนินมะคึกนาราม หมู่ ๗ ตำบลน้ำร้อน อำเภอเมืองตาก จังหวัดตาก

๓. ชื่อเจ้าอาวาส พระจิริพัฒน์ อภิวฒโน สมณศักดิ์ เจ้าอาวาสวัดราชฎร์  
โทรศัพท์ ๐๘๖-๓๑๕๔๕๖๓

๔. ประวัติวัด เริ่มสร้างตั้งแต่สมัยผู้ใหญ่นาคแก้ว ประมาณ พ.ศ.๒๕๑๓-  
๒๕๑๔ โดยหลวงพ่อดับ (พระครูนิพัทธ์พิริยคุณ-สมัยเป็นเจ้าอาวาส  
วัดอรัญญาวาส ) เป็นประธานในการสร้าง ใช้ที่ดินซึ่งได้รับการบริจาคถวาย  
โดย แม่เอ็ง เนื้อที่ประมาณ ๒๙ ไร่ สถานที่ตั้ง เลขที่ ๙๙/๙ หมู่ ๗ ต.น้ำร้อน  
อ.เมือง จังหวัดตาก (หน้าสนามบินใหม่) สมัยนั้นไม่มีพระมาจำวัดอยู่เป็น  
ประจำ เมื่อถึงวันสำคัญทางพระพุทธศาสนา ชาวบ้านต้องนิมนต์พระวัด  
ใกล้เคียงมาทำพิธีทางสงฆ์ กระทั่งปัจจุบัน สมัยพระครูวิสิฐสรภาน เป็นเจ้า  
อาวาส ได้เข้ามาบูรณะปฏิสังขรณ์ ตั้งแต่ พ.ศ.๒๕๔๙ โดยอัญเชิญพระศรี  
มหาโพธิ์และพระบรมสารีริกธาตุ มาจากประเทศอินเดีย นำมาประดิษฐานไว้  
ที่วัดตั้งแต่ วันที่ ๙ ธันวาคม ๒๕๔๙ พร้อมนำญาติโยมปฏิบัติและเสริมสร้าง  
จิตใจอยู่เป็นนิจ

/๕. ไวยาวัจกร ...

๕. ไวยาวัจกร

๕.๑ นายณรงค์ศักดิ์ แซ่แต่้

โทรศัพท์ ๐๘๑-๙๗๑๖๙๖๔

๕.๒ นายสีอึ้ง พุ่มนาค

โทรศัพท์ ๐๘๗-๒๐๒๕๓๗๗

๕.๓ นายบริสุทธิ์ พุ่มนาค

โทรศัพท์ ๐๘๔-๓๗๑๒๘๑๖

๕.๔ นายไฉน จูมมาด

โทรศัพท์ ๐๙๒-๗๖๙๖๒๗๔

๕.๕ นายระทม พุ่มนาค

โทรศัพท์ ๐๘๒-๐๙๕๕๑๐๒

## ๒๒. วัดหนองปรือ



๑. สังกัดนิกาย มหานิกาย
๒. ที่ตั้ง (ที่อยู่) บ้านหนองปรือ หมู่ ๑ ตำบลหนองบัวใต้ อำเภอเมือง จังหวัดตาก
๓. ชื่อเจ้าอาวาส พระครูประโชติจันทสร สมณศักดิ์ เจ้าอาวาสวัดราษฎร์ชั้นโท  
โทรศัพท์ ๐๘๕-๗๒๙๕๔๒๑
๔. ประวัติวัด มีนามตามชื่อบ้านประชาชน ชาวบ้านหนองปรือร่วมใจกันสร้าง  
วัดนี้ขึ้นมา
๕. ไวยาวัจกร
- ๕.๑

## ๒๓. วัดท่านา



๑. สังกัดนิกาย มหานิกาย

๒. ที่ตั้ง (ที่อยู่) บ้านหนองบัวใต้ ๓ หมู่ ๒ ตำบลหนองบัวใต้ อำเภอเมืองตาก จังหวัดตาก

๓. ชื่อเจ้าอาวาส พระครูโกวิทบุญเขต สมณศักดิ์ เจ้าอาวาสวัดราษฎร์

โทรศัพท์ ๐๘๙-๔๓๙๖๓๒๘

๔. ประวัติวัด สำนักสงฆ์แห่งนี้ตั้งอยู่ เลขที่ ๓ บ้านหนองบัวใต้ ม.๒

ต.หนองบัวใต้ อ.เมืองตาก จังหวัดตาก เริ่มก่อสร้างเมื่อประมาณ พ.ศ.

๒๔๕๐ เดิมเจ้าอาวาส คือ พระอธิการ คง เนื่องจากที่ตั้งของสำนักสงฆ์

เป็นทางผ่านในการไปท่านา ซึ่งอยู่ที่ทางด้านเหนือ ชาวบ้านจึงเรียก

สำนักสงฆ์แห่งนี้ว่า "วัดท่านา" นับตั้งแต่ พระอธิการ คง เจ้าอาวาสรูปที่ ๑

ถึงแก่กรรมภาพในปี พ.ศ.๒๔๗๒ พระเปี้ยว พุทฺธสโร ได้ดำรงตำแหน่ง

เจ้าอาวาสรูปที่ ๒ และใน พ.ศ.๒๔๘๐ ท่านจึงได้เปิดโรงเรียนพระปริยัติธรรม

๕. ไวยาวัจกร

๕.๑ นายมาก เครือแก้ว

โทรศัพท์ ๐๘๑-๕๓๓๖๐๙๔

๕.๒ นายจง เชื้ออ่ำ

โทรศัพท์ -

๕.๓ นายชีพ ขำศิริ

โทรศัพท์ -

๔.๔ นายหอม สืบสายจันทร์

โทรศัพท์ -

## ๒๔. วัดดงปู



๑. สังกัดนิคม มหานิกาย

๒. ที่ตั้ง(ที่อยู่)บ้านดงปู ๕๕ หมู่ ๔ ตำบลหนองบัวใต้ อำเภอเมืองตาก จังหวัดตาก

๓. ชื่อเจ้าอาวาส พระอธิการนเรศ สมณศักดิ์ เจ้าอาวาสวัดราษฎร์

โทรศัพท์ ๐๘๔-๕๕๓๖๒๑๙

๔. ประวัติวัด วัดดงปู ตั้งอยู่บ้านดงปู เลขที่ ๕๕ หมู่ ๔ ตำบลหนองบัวใต้ อำเภอเมืองตาก จังหวัดตาก สังกัดนิคม มหานิกาย ได้รับพระราชทานวิสุงคามสีมา เมื่อวันที่ ๒๐ สิงหาคม พ.ศ.๒๕๕๑ มีการกำหนดเขตกว้าง ๒๒.๕๐ เมตร ยาว ๓๐ เมตร เพื่อประโยชน์แก่พระสงฆ์ทำสังฆกรรมตามพระวินัย และได้ประกาศตั้งเป็นวัดตามประกาศ ลงวันที่ ๒๗ มีนาคม พ.ศ.๒๕๒๗ โดยมีอาคารเสนาสนะ ดังนี้ วิหาร ๑ หลัง ศาลาการเปรียญ ๑ หลัง ศาลาอเนกประสงค์ ๒ หลัง หอสวดมนต์ ๑ หลัง หอระฆัง ๑ หลัง อุโบสถ ๑ หลัง หอฉัน ๑ หลัง กุฏิ ๔ หลัง โรงครัว ๒ หลัง แทงค์น้ำ ๒ หลัง ห้องน้ำ ๔ หลัง ศาลาธรรมสังเวช ๑ หลัง เมรุ ๑ หลัง

๕. ไวยาวัจกร

๕.๑ นายสุวรรณ อนันตศิริ โทรศัพท์ -

๕.๒ นายสุเทพ ผดุงเทศ โทรศัพท์ -

๕.๓ นายนพรัตน์ อุบลพิทักษ์ โทรศัพท์ -



## ๒๖. วัดห้วยทรายสอง



๑. สังกัดนิกาย มหานิกาย
๒. ที่ตั้ง (ที่อยู่) บ้านคลองห้วยทราย ๑๙ หมู่ ๖ ตำบลหนองบัวใต้  
อำเภอเมืองตาก จังหวัดตาก
๓. ชื่อเจ้าอาวาส พระสุทิวาส สุตธมโม (รก) โทรศัพท์ ๐๘๕-๗๓๓๒๗๗๔
๔. ประวัติวัด วัดห้วยทรายสอง เป็นวัดราษฎร์ ตั้งอยู่ที่ ตำบลหนองบัวใต้  
อำเภอเมือง จังหวัดตาก มีพื้นที่ประมาณ ๑๒ ไร่เศษ มีทิศเหนือจด  
ทางสาธารณประโยชน์ ทิศใต้จดทางสาธารณประโยชน์ ทิศตะวันออกจด  
แขวงทางตาก ทิศตะวันตกจดทางหลวงชนบท (สายทางเข้าอ่างเก็บน้ำ -  
คลองห้วยทราย)
๕. ไวยาวัจกร
- ๕.๑

## ๒๗. วัดทุ่งพระชัย



๑. สังกัดนิกาย มหานิกาย
๒. ที่ตั้ง (ที่อยู่) บ้านเกาะอ้ายด้วน ๙๗ หมู่ ๑ ตำบลวังหิน อำเภอเมืองตาก จังหวัดตาก
๓. ชื่อเจ้าอาวาส พระอธิการบุญมี อภิปุณฺโญ สมณศักดิ์ เจ้าอาวาสวัดราชบุรี  
โทรศัพท์ ๐๙๗-๐๐๔๗๘๓๑
๔. ประวัติวัด วัดทุ่งพระชัยตั้งอยู่เลขที่ ๙๗ หมู่ ๑ บ้านเกาะอ้ายด้วน ต.วังหิน อ.เมืองตาก จ.จังหวัดตาก พื้นที่ตั้งวัดเป็นที่สูงเนินสูง สภาพแวดล้อมมีป่าไม้ ล้อมรอบ มีแม่น้ำป่าอยู่ทางทิศตะวันตกห่างออกไปประมาณ ๘๐๐ เมตร ทิศใต้ติดกับโรงพยาบาลเสริมสุข ทิศเหนือติดโรงเรียนบ้านเกาะอ้ายด้วน ทิศตะวันออกติดกับถนนพหลโยธิน ได้รับประกาศตั้งเป็นวัดตั้งแต่ ๑๐ มีนาคม ๒๕๐๔ โดยมีนายหุย โศกขำ อดีตผู้ใหญ่บ้าน เป็นผู้ชักนำ
๕. ไวยาวัจกร
  - ๕.๑ นายประจวบ สอนชัย โทรศัพท์ ๐๙๗-๙๘๕๕๕๔๐๘
  - ๕.๒ นายสถิตคุณ เนื่องดัด โทรศัพท์ ๐๙๐-๓๓๑๑๖๖๕๕
  - ๕.๓ นายวิทยา แก้วมุกดา โทรศัพท์ ๐๘๙-๙๕๕๖๙๔๑
  - ๕.๔ นายสุนทร สังข์คำ โทรศัพท์ ๐๘๓-๔๗๒๗๙๐๕
  - ๕.๕ นายไพโรจน์ อาจแย้ม โทรศัพท์ ๐๘๖-๒๐๑๒๕๕๓
  - ๕.๖ นายวิรัตน์ คงสังข์ โทรศัพท์ ๐๙๘-๘๘๖๑๙๑๔
  - ๕.๗ นายสมพงษ์ โพธิ์เพชร โทรศัพท์ ๐๘๗-๓๐๖๗๐๒
  - ๕.๘ นายสมชาย วงษ์ปีโทรศัพท์ โทรศัพท์ ๐๙๓-๒๑๖๕๕๒๖
  - ๕.๙ นายสุรัตน์ คนฉ่าง โทรศัพท์ ๐๙๕-๑๙๕๗๙๓๓

## ๒๘. วัดท่าไม้แดง



๑. สังกัดนิกาย มหานิกาย

๒. ที่ตั้ง (ที่อยู่) บ้านท่าไม้แดง ๑๖๓ หมู่ ๓ ตำบลวังหิน อำเภอเมืองตาก จังหวัดตาก

๓. ชื่อเจ้าอาวาส พระครูมณูญกิจจานุวัตร สมณศักดิ์ เจ้าอาวาสวัดราชบุรี  
โทรศัพท์ ๐๘๖-๒๐๑๗๖๐๒

๔. ประวัติวัด วัดท่าไม้แดง ตั้งอยู่เลขที่ ๑๖๓ บ้านท่าไม้แดง หมู่ ๓ ตำบลวังหิน อำเภอเมืองตาก จังหวัดตาก มีที่ดินตั้งวัดเนื้อที่ ๔ ไร่ ๑ งาน ๙๖.๘๐ ตารางวา อาณาเขต ทิศเหนือติดต่อกับทางสาธารณะ ทิศใต้ติดต่อกับที่ดินนายคง คุ่มมี ทิศตะวันออกติดต่อกับคลองส่งน้ำชลประทาน ทิศตะวันตกติดต่อกับถนนบ้านวังหิน โดยมีโฉนดที่ดินเลขที่ ๓๘๑๔ เป็นหลักฐาน และมีที่ธรณีสงฆ์ ๑ แปลง เนื้อที่ ๔ ไร่ ๑ งาน ๑๒.๕๐ ตารางวา ตามโฉนดที่ดินเลขที่ ๖๔๗๑

๕. ไวยาวัจกร

๕.๑ นายถวิล พรหมทับ

โทรศัพท์ ๐๘๗-๒๐๑๑๐๕๙

๕.๒ นายเลิศศักดิ์ ทับผึ้ง

โทรศัพท์ ๐๘๑-๙๕๓๐๗๐๒

๕.๓ นายเฉลิม กล่อมเกลี้ยง

โทรศัพท์ -

/๕.๔ นายบรรจบ ...

๕.๔ นายบรรจบ วรินภริช

โทรศัพท์ ๐๙๕-๕๐๑๒๐๖๘

๕.๕ นายเฉลียว เนืองกลิ่น

โทรศัพท์ ๐๘๗-๓๑๑๗๘๗๑

๕.๖ นายสุตใจ กล่อมเกลี้ยง

โทรศัพท์ ๐๘๔-๒๑๗๙๗๓๗

๕.๗ นายเชิญ ก้นคุ้ม

โทรศัพท์ ๐๘๖-๑๒๘๘๗๒๒

๕.๘ นายธนกร สอนแก้ว

โทรศัพท์ ๐๘๑-๗๘๕๗๐๘๘

๕.๙ นายบุญนาค เอี่ยมสืบทับ

โทรศัพท์ ๐๖๑-๒๘๑๔๙๘๐

## ๒๙. วัดวังศิลาราม



๑. สังกัดนิกาย มหานิกาย

๒. ที่ตั้ง (ที่อยู่) บ้านวังหิน ๑๑๕ หมู่ ๕ ตำบลวังหิน

๓. ชื่อเจ้าอาวาส พระครูสุภัทรธีรธรรม

สมณศักดิ์ เจ้าอาวาสวัดราษฎร์ชั้นเอก โทรศัพท์ ๐๕๕-๘๙๓๕๗๓

๔. ประวัติวัด เดิมมีนามว่าวัดยาง เนื่องจากบริเวณที่ตั้งวัด มีต้นยางมากและได้เปลี่ยนชื่อวัดวังศิลาราม ตามความหมายของชื่อหมู่บ้าน โดยใช้คำศัพท์ทางภาษาบาลี เพื่อให้มีความไพเราะทางภาษายิ่งขึ้น

๕. ไวยาวัจกร

๕.๑ นายทวี เอี่ยมสืบทัບ

โทรศัพท์ ๐๘๕-๗๒๘๐๑๖๘

๕.๒ นายพินิจ พรหมทับ

โทรศัพท์ ๐๘๕-๕๔๑๐๐๘๑

๕.๓ นายสมจิต เครืออยู่

โทรศัพท์ -

๕.๔ นายมงคล ศรีสุวรรณ

โทรศัพท์ ๐๘๙-๙๐๖๙๔๙๑

๕.๕ นายวันชัย สายทอง

โทรศัพท์ -

๕.๖ นายสำเนา รอดคุ้ม

โทรศัพท์ -

### ๓๐. วัดเขาลาน้ำ



๑. สังกัดนิกาย มหานิกาย

๒. ที่ตั้ง (ที่อยู่) บ้านประจำรักษ์ หมู่ ๑๐ ตำบลวังหิน อำเภอเมืองตาก จังหวัดตาก

๓. ชื่อเจ้าอาวาส พระครูมัญญกิจจานุวัตร

สมณศักดิ์ เจ้าอาวาสวัดราชฎร์,เจ้าคณะตำบลวังหิน-เชียงใหม่

โทรศัพท์ ๐๘๖-๒๐๑๗๖๐๒

๔ .ประวัติวัด วัดเขาลาน้ำ เป็นวัดที่ประชาชนชาวพุทธศาสนา ได้ร่วมศรัทธากันแล้วเป็นเวลาหลายปี แต่เป็นวัดที่ทรุดโทรม ต่อมาได้มีประชาชนได้ร่วมกันปฏิสังขรณ์ พอเป็นที่อาศัยของพระภิกษุสงฆ์ทำศาสนกิจ วัดเขาลาน้ำ ตั้งอยู่ระหว่างเขตหมู่บ้านประจำรักษ์และหมู่บ้านหนองบัว ปัจจุบันหมู่บ้านประจำรักษ์ คือหมู่ ๑๐ ตำบลวังหิน อำเภอเมืองตาก จังหวัดตาก ประวัติเรื่องราวของบ้านประจำรักษ์ มีคนเก่าๆ เล่าต่อๆ มาว่า เดิมที่หมู่บ้านนี้ชื่อว่า “บ้านประจำหลัก” เพราะมีหลักใหญ่ปักอยู่ประจำ กลางเกาะในแม่น้ำปิง มีกระแสน้ำพุ่งมาจากคลองบ้านประดาง (ประดั่ง) แรงมากมากกระทบเขาลาน้ำที่ตั้งวัดฯ เหตุที่ชื่อว่า “เขาลาน้ำ” ก็เพราะเป็นเนินเตี้ยๆ ดินเขาขยี้ลึกลงไปในแม่น้ำปิงจึงขนานนามว่า “วัดเขาลาน้ำ”

๕. ไวยาวัจกร -ไม่มี-

### ๓๑. วัดวังหินเจริญธรรม



๑. สังกัดนิกาย มหานิกาย
๒. ที่ตั้ง (ที่อยู่) บ้านตลุกสัก หมู่ ๑๓ ตำบลวังหิน อำเภอเมืองตาก จังหวัดตาก
๓. ชื่อเจ้าอาวาส พระอธิการณรงค์ กิตติวิญโร  
สมณศักดิ์ เจ้าอาวาสวัดราษฎร์ โทรศัพท์ ๐๘๙-๒๖๗๙๙๑๑๒
๔. ประวัติวัด วัดวังหินเจริญธรรม เป็นวัดราษฎร์ ตั้งอยู่ที่บ้านตลุกสัก หมู่ที่ ๑๓ ตำบลวังหิน อำเภอเมืองตาก จังหวัดตาก โดยได้รับการจัดตั้งเป็นวัดเมื่อวันที่ ๑๕ กุมภาพันธ์ ๒๕๕๙ โดยที่ ทิศเหนือจดทางสาธารณประโยชน์ ทิศใต้จดที่ดินที่มีการครอบครอง ทิศตะวันออกจดที่ดินที่มีการครอบครอง และทิศใต้จดที่ดินที่มีการครอบครอง ที่วัดมีสิ่งปลูกสร้างคือมี ศาลาการเปรียญ ศาลาอเนกประสงค์ และวิหารเป็นอาคารคอนกรีตเสริมเหล็กทั้งหมด โดยมี พระอธิการณรงค์ กิตติวิญโร เป็นเจ้าอาวาส
๕. ไวยาวัจกร
  - ๕.๑ นายนิพนธ์ คงศรี โทรศัพท์ -
  - ๕.๒ นายสมาน พักทองอยู่ โทรศัพท์ -
  - ๕.๓ นายหยด เอี่ยมสืบทับ โทรศัพท์ -
  - ๕.๔ นายเชียร รอดคุ้ม โทรศัพท์ -
  - ๕.๕ นายวีระ มั่นแก้ว โทรศัพท์ -

### ๓๒. วัดหัวหิน (พระนารายณ์)



๑. สังกัดนิกาย มหานิกาย
๒. ที่ตั้ง (ที่อยู่) บ้านปากห้วยแม่ท้อ หมู่ ๑ ตำบลแม่ท้อ อำเภอเมืองตาก จังหวัดตาก
๓. ชื่อเจ้าอาวาส พระใบฎีกาปิยะ ปัญญาวุธ สมณศักดิ์ เจ้าอาวาสวัดราชบุรุษ ,  
เจ้าคณะตำบลหนองบัวเหนือ โทรศัพท์ ๐๘๖-๕๑๕๔๒๘๔
๔. ประวัติวัด วัดนี้อยู่บนเนินเขาแก้ว ตำบลแม่ท้อ ได้วัดตอยช่อยเขาแก้ว  
ลงไปประมาณ ๑.๒ กิโลเมตร มีซากพระอุโบสถซึ่งผูกพัทธสีมา ๒ ชั้น จึงทำ  
ให้เข้าใจว่าน่าจะเป็น วัดหลวงมาแต่เดิม มีกำแพงแก้วรอบพระอุโบสถ  
ทางกำแพงด้านในทำเป็นช่องเล็กๆ เต็มไปหมดทั้ง ๔ ด้าน ช่องเหล่านี้คล้าย  
กับช่องสำหรับตามประทีปที่พระนารายณ์ราชินีเวศน์ จังหวัดลพบุรี  
ในบริเวณวัดพระนารายณ์มหาราชนั้น มีวิหารน้อยอยู่อีกแห่งเหมือนกัน และ  
ต่อจากวิหารน้อยออกไปมีเจดีย์ฝีมือช่างอยุธยา สร้างหรือปฏิสังขรณ์แต่ครั้ง  
แผ่นดินพระนารายณ์มหาราช เพราะช่องตามประทีปซึ่งทำได้ตามกำแพงและ  
ฐานเจดีย์นั้น เป็นของที่นิยมสร้างในสมัยแผ่นดินสมเด็จพระนารายณ์  
มหาราช เพราะก่อนและหลังรัชกาลนี้ไม่ค่อยนิยมสร้างกัน ต่อจากเจดีย์  
คู่นี้ไปก็มีเจดีย์ใหญ่ฐานสี่เหลี่ยมอีกองค์หนึ่ง ซึ่งองค์เจดีย์หักพังเสียแล้ว

/และเจดีย์ ...

และเจดียองค์นี้สมเด็จฯ กรมพระยาดำรงราชานุภาพ ทรงเข้าพระทัยว่า น่าจะเป็นของ สมเด็จพระชัยราชาธิราชทรงสร้างไว้แต่ครั้งตีเมืองเชียงใหม่ได้ ใน พ.ศ. ๒๐๘๘

๕. ไวยาวัจกร

๕.๑ นายหัส สงโตนนท์

โทรศัพท์ ๐๘๙-๘๕๖๑๘๒๕

๕.๒ นายมานิช มงคลติลก

โทรศัพท์ -

๕.๓ นายอภินันท์ คำภักดี

โทรศัพท์ ๐๕๕-๕๑๓๑๑๙

### ๓๓. วัดกลางสวนดอกไม้



๑. สังกัดนิคม มหานิกาย

๒. ที่ตั้ง (ที่อยู่) บ้านปากห้วยแม่ท้อ ๗๗ หมู่ ๑ ตำบลแม่ท้อ อำเภอเมืองตาก จังหวัดตาก

๓. ชื่อเจ้าอาวาส พระอธิการสุวิโรจน์ธรรมประสิทธิ์

สมณศักดิ์ เจ้าอาวาสวัดราชฎร์ชั้นเอก โทรศัพท์ ๐๘๗-๘๓๙๘๘๘๒

๔. ประวัติวัด วัดกลางสวนดอกไม้ ตั้งอยู่เลขที่ ๗๗ บ้านปากห้วยแม่ท้อ หมู่ที่ ๑ ตำบลแม่ท้อ อำเภอเมือง จังหวัดตาก มีที่ดินตั้งวัด เนื้อที่ ๗ ไร่ ๑๐ ตารางวา อาณาเขต ทิศเหนือยาว ๕๒ วา ติดต่อกับถนนและหมู่บ้าน ทิศใต้ยาว ๕๒ วา ติดต่อกับเหมืองและทุ่งนา ทิศตะวันออกยาว ๕๔ วา ติดต่อกับถนนหลวงและหมู่บ้าน ทิศตะวันตกยาว ๕๔ วา ติดต่อกับที่ดินของนายปา ต้นยา และภูเขา วัดกลางสวนดอกไม้ สร้างขึ้นเป็นวัดนับตั้งแต่ประมาณ พศ. ๒๔๕๙ บางทีก็มีเรียกกันว่า “วัดกลางสวนดอก” บ้าง เรียกว่า “วัดสวนดอกไม้” บ้าง ที่วัดนี้มีเจดีย์เก่า เรียกกันว่า เจดีย์เสี่ยงทาย จากการกล่าวขานติดต่อกันมาว่าพระเจ้าตากสินเมื่อครั้งที่ได้มาเป็นเจ้าเมืองตากได้สร้างขึ้นไว้ก่อนแล้ว ต่อมาชำรุด และได้มีการบูรณะครั้งหนึ่งเมื่อประมาณ พศ. ๒๔๗๐

๕. ไวยาวัจกร

๕.๑ นายสมเพชร สุริยะวงศ์

โทรศัพท์ ๐๘๗-๕๒๗๖๘๕๗

๕.๒ นายธนู พุกเส็ง

โทรศัพท์ ๐๘๑-๙๓๔๙๗๒๕

### ๓๔. วัดลานสาง



๑. สังกัดนิยาย มหานิกาย
๒. ที่ตั้ง (ที่อยู่) บ้านลานสาง ๑๖๗ หมู่ ๔ ตำบลแม่ท้อ อำเภอเมืองตาก จังหวัดตาก
๓. ชื่อเจ้าอาวาส พระครูสังฆรักษ์กิตติวัฒน์ ออคฺโขโต  
สมณศักดิ์ เจ้าอาวาสวัดราษฎร์ โทรศัพท ๐๘๑-๙๕๓๐๙๐๕
๔. ประวัติวัด วัดลานสาง ตั้งอยู่เลขที่ ๑๖๗ บ้านลานสาง หมู่ที่ ๔ ตำบลแม่ท้อ อำเภอเมืองตาก จังหวัดตาก มีที่ดินตั้งวัดเนื้อที่ ๖ ไร่ อาณาเขตทิศเหนือยาว ๖๐ เมตรติดต่อกับที่ดินนายหลง ทิศใต้ยาว ๖๐ เมตร ติดต่อกับทางสาธารณะ ทิศตะวันออก ยาว ๑๐๐ เมตร ติดต่อกับทางสาธารณะ ทิศตะวันตกยาว ๑๐๐ เมตร ติดต่อกับที่ดินของนายอยู่ เกษร โดยมี ส.ค.๑ เลขที่ ๑๖๗ เป็นหลักฐาน พื้นที่ตั้งวัดเป็นที่ราบ อาคารเสนาสนะต่าง ๆ มีศาลาการเปรียญกว้าง ๑๒ เมตร ยาว ๑๒ เมตร สร้าง พ.ศ. ๒๕๒๔ หอสวดมนต์กว้าง ๑๒ เมตร ยาว ๑๒ เมตร สร้าง พ.ศ.๒๕๐๐ กุฏิสงฆ์ จำนวน ๑ หลัง สร้างด้วยไม้ สำหรับปุษยนียวัดอุ้มิ พระพุทธรูปบูชาขนาดต่าง ๆ จำนวน ๔ องค์
๕. ไวยาวัจกร

### ๓๕. วัดหนองแขม



๑. สังกัดนิคาย มหานิกาย

๒. ที่ตั้ง (ที่อยู่) บ้านหนองแขม หมู่ ๘ ตำบลแม่ท้อ อำเภอเมืองตาก จังหวัดตาก

๓. ชื่อเจ้าอาวาส พระครูพิลาศวรรณการ สมณศักดิ์ เจ้าอาวาสวัดราษฎร์  
โทรศัพท์ ๐๘๕-๐๔๙๑๕๕๔

๔. ประวัติวัด วัดหนองแขม ตั้งอยู่บ้านหนองแขม หมู่ที่ ๘ ตำบลแม่ท้อ  
อำเภอเมืองตาก จังหวัดตาก มีที่ดินตั้งวัดเนื้อที่ ๘ ไร่ ๑ งาน ๕๕.๘๐  
ตารางวา อาณาเขต ทิศเหนือ ยาว ๒ เส้น ๓ วา ติดต่อกับถนนสาธารณะ  
ทิศใต้ยาว ๒ เส้น ๑๐ วา ติดต่อกับที่ดินนายมี ทิศตะวันออกยาว ๔ เส้น  
ติดต่อกับที่ดินนายเอียด ทิศตะวันตกยาว ๑ เส้น ๑๖ วา ติดต่อกับทาง  
สาธารณะ โดยมีโฉนดที่ดินเลขที่ ๒๕ เป็นหลักฐาน พื้นที่ตั้งวัดเป็นที่ราบ  
อาคารเสนาสนะต่างๆ มี ศาลาการเปรียญกว้าง ๑๒ เมตร ยาว ๑๘ เมตร  
สร้าง พ.ศ. ๒๕๑๙ หอสวดมนต์กว้าง ๖ เมตร ยาว ๑๐ เมตร สร้าง พ.ศ.  
๒๕๒๓ เป็นอาคารครึ่งตึกครึ่งไม้ ศาลาอเนกประสงค์กว้าง ๑๒ เมตร ยาว  
๑๒ เมตร สร้าง พ.ศ. ๒๕๒๕ กุฏิสงฆ์ จำนวน ๑ หลัง สำหรับปุษณีย์วัตถุ  
มี พระประธานอยู่ที่ศาลาการเปรียญ ๒ องค์ อยู่ที่หอสวดมนต์ ๑ องค์  
๕. ไวยาวัจกร

## ๓๖. วัดสิงขรวนาราม



๑. สังกัดนิทาย ธรรมยุต

๒. ที่ตั้ง (ที่อยู่) บ้านลานสาง หมู่ ๑๑ ตำบลแม่ท้อ อำเภอเมืองตาก จังหวัดตาก

๓. ชื่อเจ้าอาวาส พระสุเทพ สุจิตโต

สมณศักดิ์ เจ้าอาวาสวัดราษฎร์, เจ้าคณะตำบลระแหง โทรศัพท์ -

๔. ประวัติวัด วัดสิงขรวนาราม ตั้งอยู่ที่เลขที่ ๒๒๒ หมู่ที่ ๑๑ ตำบลแม่ท้อ อำเภอเมือง จังหวัดตาก สังกัดคณะสงฆ์ ฝ่ายธรรมยุต มีที่ดินเป็น ส.ป.ก.๔-๓๑ ก. เนื้อที่ ๑๕ ไร่ โดยมีทิศเหนือจดที่ดินของเอกชน ทิศใต้จดถนนหลวง สายตาก-แม่สอด ทิศตะวันออกจดที่ดินสาธารณประโยชน์ ทิศใต้จดที่ดินเอกชน มีอาคารเสนาสนะประกอบไปด้วย อุโบสถ กว้าง ๗ เมตร ยาว ๑๕ เมตร ศาลาการเปรียญ กว้าง ๕ เมตร ยาว ๑๗.๕ เมตร วิหาร กว้าง ๖ เมตร ยาว ๑๐.๒ เมตร ศาลาอเนกประสงค์ กว้าง ๕ เมตร ยาว ๑๕ เมตร ศาลาบำเพ็ญกุศล กว้าง ๑๕ เมตร ยาว ๒๐ เมตร ภูมิสงฆ์ ๘ หลัง หอระฆัง ๑ หลัง โรงครัว ๑ หลัง โรงพัสดุ ๑ หลัง ปัจจุบันมี พระสุเทพ สุจิตโต เป็นเจ้าอาวาส และพำนักอยู่ที่วัด

๕. ไวยาวัจกร

### ๓๗. วัดสระตลุง



๑. สังกัดนิคม มหานิกาย

๒. ที่ตั้ง (ที่อยู่) บ้านสระตลุง หมู่ ๑ ตำบลตลุกกลางทุ่ง อำเภอเมืองตาก จังหวัดตาก

๓. ชื่อเจ้าอาวาส พระอธิการอำพร ขนติโร สมณศักดิ์ เจ้าอาวาสวัดราษฎร์  
โทรศัพท์ ๐๙๑-๐๒๔๔๖๐๓

๔. ประวัติวัด วัดสระตลุง ตั้งอยู่ที่บ้านสระตลุง หมู่ที่ ๑ ตำบลตลุกกลางทุ่ง  
อำเภอเมืองตาก จังหวัดตาก ได้รับการตั้งวัดเมื่อวันที่ ๙ ก.ค. ๒๕๕๓ มีเนื้อที่  
เมื่อตั้งวัดจำนวน ๑๑ ไร่ ๒ งาน ๒๕ ตารางวา มีอาณาเขตดังต่อไปนี้

ทิศเหนือติดต่อกับทางสาธารณะ ทิศใต้ติดต่อกับทางสาธารณะ ทิศตะวันออก  
ติดกับที่ดินที่มีการครอบครอง ทิศตะวันตกติดต่อกับที่ดินที่มีการครอบครอง  
มีอาคารเสนาสนะดังต่อไปนี้ ศาลาการเปรียญ ๑ หลัง กุฏิสงฆ์ ๕ หลัง  
เมรุ ๑ หลัง ห้องน้ำ ๖ ห้อง มีภิกษุจำพรรษา ๓ รูป

๕. ไวยาวัจกร

๕.๑ นายบุญส่ง ขำมี

โทรศัพท์ ๐๖๓-๘๗๘๐๘๖๓

๕.๒ นายเจริญพร บุญมี

โทรศัพท์ ๐๖๓-๙๖๗๒๙๒๕

๕.๓ นายณรงค์ แดงบุญรอด

โทรศัพท์ ๐๖๒-๓๙๐๑๗๕๓

### ๓๘. วัดตลุกกลางทุ่ง



๑. สังกัดนิกาย มหานิกาย

๒. ที่ตั้ง(ที่อยู่) บ้านตลุกกลางทุ่ง หมู่ ๕ ตำบลตลุกกลางทุ่ง อำเภอเมืองตาก จังหวัดตาก

๓. ชื่อเจ้าอาวาส พระอธิการประทวน ปภสฺสโร

สมณศักดิ์ เจ้าอาวาสวัดราชฎร์ โทรศัพท ๐๘๖-๑๗๙๑๒๓๙

๔. ประวัติวัด วัดตลุกกลางทุ่ง ตั้งอยู่หมู่ที่ ๕ บ้านตลุกกลางทุ่ง ตำบลตลุกกลางทุ่ง อำเภอเมืองตาก จังหวัดตาก ได้รับการตั้งวัดเมื่อวันที่ ๖ พ.ค.๒๕๓๗ และได้รับวิสุงคามสีมาเมื่อวันที่ ๒๔ มิ.ย.๒๕๓๙ มีเนื้อที่ทั้งหมด ๑๕ ไร่ ๙๖ ตารางวา มีอาณาเขตทิศเหนือติดที่สาธารณะประโยชน์ ทิศใต้ติดที่มีการครอบครอง ทิศตะวันออกติดทางสาธารณะ ทิศตะวันตกติดที่สาธารณะประโยชน์ มีอาคารเสนาสนะ ประกอบไปด้วย อุโบสถ ๑ หลัง ศาลาการเปรียญ ๑ หลัง หอระฆัง ๑ หลัง กุฏิสงฆ์ ๓ หลัง เมรุ ๑ หลัง ศาลาธรรมสังเวช ๑ หลัง โรงครัว ๑ หลัง ห้องน้ำ ๒๖ ห้อง มีพระภิกษุจำพรรษา ๑ รูป

๕. ไวยาวัจกร

๕.๑ นายหยด แก้วถิ่น

โทรศัพท ๐๘๔-๘๑๘๙๓๑๒

๕.๒ นายสายชล ชูศรี

โทรศัพท ๐๘๖-๐๘๓๐๙๐๒

๕.๓ นายผ่อง แจ่มวงศ์อินทร์

โทรศัพท -

๕.๔ นายชอบ คงโต

โทรศัพท -

๕.๕ นายฉ่ำ อ่อนเนืองเพชร

โทรศัพท -

### ๓๙. วัดอรัญญาวาส



๑. สังกัดนิิกาย มหานิกาย
๒. ที่ตั้ง (ที่อยู่) บ้านหนองพม่า หมู่ ๖ ตำบลตุ๊กกลางทุ่ง อำเภอเมืองตาก จังหวัดตาก
๓. ชื่อเจ้าอาวาส พระมหาสุทิตย์ อุษุโขติ โทศัพพ์ -
๔. ประวัติวัด วัดอรัญญาวาส ตั้งอยู่เลขที่ ๕๑๗๑ บ้านป่าแดงใต้ หมู่ที่ ๖ ตำบลน้ำร้อน อำเภอเมืองตาก จังหวัดตาก มีที่ดินตั้งวัดจำนวน ๕ ไร่ ๒ งาน ๔๓ ตารางวา ได้รับการตั้งวัดเมื่อปี พ.ศ.๒๔๖๐ มีอาณาเขต ทิศเหนือติดต่อกับทางสาธารณะ ทิศใต้ติดต่อกับที่ดินมีการครอบครอง ทิศตะวันออก ติดต่อกับทางสาธารณะ ทิศตะวันตกติดต่อกับที่ดินมีการครอบครอง เสนาสนะประกอบด้วย ศาลาการเปรียญ ๑ หลัง หอสวดมนต์ ๑ หลัง กุฏิสงฆ์ ๕ หลัง ปัจจุบันมีพระอธิการจรรยา จนทโก เป็นเจ้าอาวาส มีพระภิกษุจำพรรษา ๒ รูป
๕. ไวยาวัจกร
  - ๕.๑ นายสมชาย นุ่มปร่าง โทศัพพ์ -
  - ๕.๒ นายบุญธรรม นิมมิ่ง โทศัพพ์ -

## ๔๐. วัดไผ่สีซอ



๑. สังกัดนิกาย มหานิกาย

๒. ที่ตั้ง (ที่อยู่) บ้านนิมมะสิ้น หมู่ ๔ ตำบลตุ๊กกลางทุ่ง อำเภอเมืองตาก จังหวัดตาก

๓. ชื่อเจ้าอาวาส เจ้าอธิการสัมพันธ์ ญาณวิโร

สมณศักดิ์ เจ้าอาวาสวัดราษฎร์, เจ้าคณะตำบลโป่งแดง

โทรศัพท์ ๐๙๗-๑๖๗๒๔๒๒

๔. ประวัติวัด เดิมเป็นป่าชุมชน โดยมีหลวงพ่อบุญรอด ชาโคร มาเริ่มก่อร่างสร้างวัดร่วมกับชาวบ้านไผ่สีซอเมื่อ พ.ศ ๒๕๒๐ และต่อมาก็สร้างศาลาการเปรียญและสร้างโบสถ์ ได้รับวิสุงคามสีมาเมื่อ ๑๘ มกราคม พ.ศ ๒๕๓๑ มีเนื้อที่ ๗๕ ไร่ ๑ งาน ๗๒ ตารางวา

๕. ไวยาวัจกร

๕.๑ นายสวงค์ จั่นมาก

โทรศัพท์ -

๕.๒ นายนพดล ศิริลักษณ์

โทรศัพท์ -

## ๔๑. วัดเกาะตาเถียร



๑. สังกัดนิกาย มหานิกาย

๒. ที่ตั้ง (ที่อยู่) บ้านเกาะตาเถียร หมู่ ๑ ตำบลไม้งาม อำเภอเมืองตาก จังหวัดตาก

๓. ชื่อเจ้าอาวาส พระครูประทีปจันทรังษี สมณศักดิ์เจ้าอาวาสวัดราชภูรณ์ชั้นโท  
เจ้าคณะตำบลไม้งาม โทรศัพท์ ๐๖๕-๔๔๐๗๘๓๘

๔. ประวัติวัด เป็นวัดคู่บ้านเกาะตาเถียรสร้างเมื่อประมาณปี พ.ศ. ๒๓๕๑

ชาวบ้านเป็นผู้ร่วมใจกันสร้างตามคตินิยมและความศรัทธาของชาวพุทธ

ในยุคนั้นเป็นเกาะกลางน้ำก่อนการสร้างเขื่อนภูมิพลบริเวณลุ่มน้ำกว้างตาม  
คำบอกเล่าของคนสมัยนั้นมีชายคนหนึ่งนามว่า ตาเถียร ได้ทำมาหากินเลี้ยง  
ชีพอยู่บนเกาะ ตามกาลเวลาพระสงฆ์ในยุคนั้นจะร่วมพิธีสังฆกรรมจะพาย  
เรือหรือเดินสะพานไปยังอาคารไม่อยู่กลางเกาะ

๕. ไวยาวัจกร

๕.๑ นายบรรเลง เพ็ญสุภา

โทรศัพท์ -

๕.๒ นายดิเรก วงศ์สัมพันธ์

โทรศัพท์ -

๕.๓ นายพิรุณ เอี่ยมเสน

โทรศัพท์ -

๕.๔ ร.ต.ณรงค์ กระเทศ

โทรศัพท์ -

๕.๕ นายมานพ สัจจวรรณ

โทรศัพท์ -

๕.๖ นายนคร ทาปิน

โทรศัพท์ -

๕.๗ นายสุชีพ เนื่องเอม

โทรศัพท์ -

๕.๘ นายสนิท จ้อยสุ่ม

โทรศัพท์ -

## ๔๒. วัดไม้งามหลวง



๑. สังกัดนิกาย มหานิกาย

๒. ที่ตั้ง (ที่อยู่) บ้านไม้งาม ๕ หมู่ ๒ ตำบลไม้งาม อำเภอเมืองตาก จังหวัดตาก

๓. ชื่อเจ้าอาวาส พระครูสถาพรวิรสุนทร สมณศักดิ์ เจ้าอาวาสวัดราษฎร์ชั้นโท  
โทรศัพท์ ๐๘๙-๙๕๓๘๔๘๐

๔. ประวัติวัด วัดไม้งามหลวงสร้างขึ้นเป็นวัดตั้งแต่ประมาณ พ.ศ.๒๓๑๐ ชาวบ้านนิยมเรียกว่า “วัดใต้” ประชาชนชาวบ้านไม้งามร่วมใจกันสร้างวัดนี้ เดิมนี้วัดนี้มีต้นโพธิ์ใหญ่แผ่กิ่งก้านสาขาสวยงามอยู่ที่หน้าวัดจึงเรียกกันว่า บ้านไม้งาม และต่อมาก็เรียกเป็นนามวัด และวัดแห่งนี้ก็นับว่าเป็นวัดที่เก่าแก่ เป็นวัดแรกในท้องที่ตำบลไม้งาม และมีพระจำพรรษาตลอดมา

๕. ไวยาวัจกร

๕.๑ นายอภิสิทธิ์ พรหมมา

โทรศัพท์ -

๕.๒ นายศรีน้ำเงิน รอดมี

โทรศัพท์ -

๕.๓ นายบุญชู ปานทา

โทรศัพท์ -

### ๔๓. วัดท่าช้าง



๑. สังกัดนิกาย มหานิกาย

๒. ที่ตั้ง (ที่อยู่) บ้านไม้งาม ๑๐๒ หมู่ ๔ ตำบลไม้งาม อำเภอเมืองตาก จังหวัดตาก

๓. ชื่อเจ้าอาวาส พระครูพิทักษ์นาคคิตต์ สมณศักดิ์ เจ้าอาวาสวัดราษฎร์ชั้นโท  
โทรศัพท์ ๐๘๙-๖๔๐๖๐๗๔

๔. ประวัติวัด แรกเริ่มเดิมที บริเวณที่ตั้งของวัดท่าช้างนี้เป็นที่อยู่อาศัย ของบรรดาช่างป่าหลายร้อยเชือกซึ่งพวกช่างเหล่านั้นก็ได้ลงเล่นน้ำแม่น้ำปิงเป็นประจำ จึงเรียกว่าท่าช้างจนเกิดเป็นหมู่บ้านขึ้นมาผู้คนเหล่านี้ ล้วนแต่เป็นผู้ที่นับถือพระพุทธศาสนา เมื่อเห็นพระพุทธรูปเดินมาแฉะพักบำเพ็ญสมณธรรม แสวงหาความสงบอยู่บริเวณป่าท่าช้างชาวบ้านจึงได้ร่วมมือร่วมใจ ช่วยกันสร้างกุฏิที่พักเป็นสถานที่อยู่ปฏิบัติธรรมชาวบ้านจึงตั้งใจพร้อมใจกันตั้งชื่อวัดว่า “วัดท่าช้าง”

๕. ไวยาวัจกร

๕.๑ นายทองดี ภิรมย์ทอง

โทรศัพท์ -

๕.๒ นายเสน่ห์ ทองแท้

โทรศัพท์ -

๕.๓ นายเรืองฤทธิ์ ทิมแพร

โทรศัพท์ -

๕.๔ ผ.ศ.ดร.ทงศักดิ์ ยาทะเล

โทรศัพท์ -

/๕.๕ นายสิริวิชัย ...

- |                                 |            |
|---------------------------------|------------|
| ๕.๕ นายสิริวิชญ์ มีเกษ          | โทรศัพท์ - |
| ๕.๖ นายผล เรือนศิลา             | โทรศัพท์ - |
| ๕.๗ นายรัชพล จันทร์พุด          | โทรศัพท์ - |
| ๕.๘ ว่าที่ร.ท.ดร.จิระชัย ยมเกิด | โทรศัพท์ - |
| ๕.๙ นายภูษณ นันทวัน ณ อยู่ธยา   | โทรศัพท์ - |
| ๕.๑๐ นายณพล ชยานนท์ภักดี        | โทรศัพท์ - |

## ๔๔. วัดวังม่วง



๑. สังกัดนิคาย มหาณิกาย

๒. ที่ตั้ง (ที่อยู่) บ้านวังม่วง หมู่ ๕ ตำบลไม้งาม อำเภอเมืองตาก จังหวัดตาก

๓. ชื่อเจ้าอาวาส พระครูสุนทรมันตาคม สมณศักดิ์ เจ้าอาวาสวัดราษฎร์ชั้นโท  
โทรศัพท์ ๐๕๕-๘๘๐๐๗๒

๔. ประวัติวัด เป็นวัดคู่บ้านวังม่วงสร้างเมื่อประมาณปีพุทธศักราช ๒๓๙๕ ชาวบ้านร่วมกันสร้างขึ้นตามคตินิยม และความศรัทธาของชาวพุทธ การปฏิสังขรณ์บูรณะ พัฒนาวัดด้านสิ่งปลูกสร้างทั้งหมด เช่น วิหาร ศาลา การเปรียญ หอระฆัง เสนาสนะ และอื่นๆ สร้างด้วยไม้มุ่งสังกะสีไม่ปรากฏหลักฐานอื่นใด ที่เป็นปูชนียสถานที่เป็นถาวรวัตถุอันมั่นคง บางสมัยขาดผู้อุปถัมภ์รักษาเสนาสนะ และสิ่งปลูกสร้างต่างๆจึงทรุดโทรมปรักหักพังไปตามกาลเวลา จนปี พ.ศ. ๒๕๑๗ พระอธิการไพฑูริย์ มันตาคม ได้มาจำพรรษา และดำรงตำแหน่งเจ้าอาวาสได้ดำริ นำทายก ทายิกา พัฒนาปรับปรุงบริเวณวัดจนถึงปัจจุบัน

๕. ไวยาวัจกร

๕.๑ นายประเสริฐ กันธิยะ

โทรศัพท์ ๐๘๖-๒๐๓๖๔๒๙

๕.๒ นายนิคม มาครอง

โทรศัพท์ -

๕.๓ พ.ต.ต.วรวิทย์ ภิญญาคง

โทรศัพท์ -

๕.๔ ร.ต.อ.บำรุง ยมเกิด

โทรศัพท์ -

๕.๕ นายพิน ยมเกิด

โทรศัพท์ -

## ๔๕. วัดเขาถ้ำ



๑. สังกัดนิกาย มหานิกาย

๒. ที่ตั้ง (ที่อยู่) บ้านแพะ หมู่ ๖ ตำบลไม้งาม อำเภอมืองตาก จังหวัดตาก

๓. ชื่อเจ้าอาวาส พระมหาสีปศิษฐ์ พลญาโณ สมณศักดิ์ เจ้าอาวาสวัดราชฎ์

โทรศัพท์ ๐๙๕-๗๗๓๓๒๑๖

๔. ประวัติวัด วัดเขาถ้ำสร้างขึ้นเมื่อปี พ.ศ.๒๔๓๗ วัดเขาถ้ำนี้มีหินที่เป็นธรรมชาติวางเรียงรายเป็นชั้นสลับซับซ้อนกัน ทางเข้าถ้ำเป็นเขาสูงประมาณ ๗๐ เมตร ภายในวัดเขาถ้ำมีรอยพระพุทธรูปจำลอง มีทางเดินลัดเลาะขึ้นไปจนถึงยอดซึ่งมีรอยพระพุทธรูปจำลองประดิษฐานอยู่ตั้งแต่ปี พ.ศ.๒๔๔๓ พระสังกัจจายน์ เจ้าแม่กวนอิมและหลวงพ่อดำใจประดิษฐานอยู่ในอุโบสถ เป็นพระพุทธรูปที่ปั้นด้วยปูนเสร็จภายในหนึ่งวัน บนยอดเขามีเจดีย์ตั้งอยู่ และสามารถมองเห็นวิวทิวทัศน์ของตัวเมืองตากได้ และทุกๆปีหลังวันสงกรานต์จะมีการจัดงานประเพณี “ขึ้นวัดเขาถ้ำ” โดยมีการทำบุญตักบาตร พระสงฆ์ในเทศกาลวันขึ้นปีใหม่ของไทย และสรงน้ำพระพุทธรูปจำลอง

๕. ไวยวัจจร

๕.๑ พ.ต.มานพ นวรัตน์

โทรศัพท์ ๐๖๓-๐๕๖๑๑๓๑

๕.๒ นายไพโรจน์ คุปต์ขันธ์

โทรศัพท์ ๐๘๑-๔๔๔๘๗๑๒

๕.๓ นายธีระวัฒน์ ทรงเผ่า

โทรศัพท์ ๐๘๖-๙๑๓๘๔๕๖

## ๔๖. วัดหนองกระโท่



๑. สังกัดนิกาย มหานิกาย
  ๒. ที่ตั้ง (ที่อยู่) บ้านหนองกระโท่ ๑๑๑/๑๑ หมู่ ๗ ตำบลไม้งาม  
อำเภอเมืองตาก จังหวัดตาก
  ๓. ชื่อเจ้าอาวาส พระครูสุตวชิรานุศาสน์ สมณศักดิ์ เจ้าอาวาสวัดราชบุร  
โรศัพพ์ ๐๙๕-๗๗๓๓๒๙๖
  ๔. ประวัติวัด วัดหนองกระโท่ ตั้งอยู่เลขที่ ๑๑๑/๑๑ ตำบลไม้งาม  
อำเภอเมืองตาก จังหวัดตาก โดยได้รับการถวายที่ดินจากนายผัน สุกใส  
แล้วชาวบ้านก็ช่วยกันก่อสร้างตั้งเป็นสำนักสงฆ์บ้านหนองกระโท่ขึ้น และได้มี  
อดีตเจ้าอาวาส กับพวกศรัทธา และชาวบ้านได้ร่วมแรงร่วมใจกันก่อสร้าง  
ปูชนียสถานต่างๆ ขึ้น จนกระทั่งปัจจุบัน
  ๕. ไวยาวัจกร
- ๕.๑

## ๔๗. วัดหนองตับ



๑. สังกัดนิิกาย มหานิกาย

๒. ที่ตั้ง (ที่อยู่) บ้านหนองตับ หมู่ ๑ ตำบลหนองบัวเหนือ อำเภอเมืองตาก จังหวัดตาก

๓. ชื่อเจ้าอาวาส พระอธิการสมาน ปสนโน สมณศักดิ์ เจ้าอาวาสวัดราชฎรี  
โทรศัพท์ ๐๕๕-๒๖๖๔๓๖

๔. ประวัติวัด วัดหนองตับ ตั้งอยู่หมู่ที่ ๑ บ้านหนองตับ ตำบลหนองบัวเหนือ อำเภอเมืองตาก จังหวัดตาก วัดหนองตับ มีบริเวณพื้นที่ตั้งวัดลักษณะเป็นสี่เหลี่ยมผืนผ้า และลักษณะพื้นที่เป็นที่ราบ (พื้นที่เดิมของการตั้งวัด) มีกำแพงล้อม ๓ ด้าน และมีบ้านเรือนของราษฎรรอบสองด้าน ในด้านคมนาคมติดต่อเข้าถึงวัดได้โดยสะดวก วัดหนองตับสร้างขึ้นเมื่อประมาณ พ.ศ. ๒๔๒๐ บ้านหนองตับในสมัยก่อนชื่อว่าบ้านหนองกบ และชาวบ้านเรียกวัดนี้ว่า "วัดแก้วกาหลง"

๕. ไวยาวัจกร

๕.๑ นายสง่า ศรีวัฒนา

โทรศัพท์ ๐๖๕-๗๖๐๑๔๕๖

๕.๒ นายจารุพัฒน์ ลาแก้ว

โทรศัพท์ ๐๘๙-๙๖๐๔๔๐๑

๕.๓ นายบุญเรือง หลวงแมน

โทรศัพท์ ๐๘๘-๑๔๘๘๕๗๒

๕.๔ นายศิวกร ยมเกิด

โทรศัพท์ ๐๖๒-๖๓๒๐๓๓๕

๕.๕ นายสวัสดิ์ ปาลงทา

โทรศัพท์ ๐๘๔-๖๑๘๖๒๓๕

## ๔๘. วัดบ้านเด่น



๑. สังกัดนิคาย มหานิกาย

๒. ที่ตั้ง(ที่อยู่) บ้านบ้านเด่น หมู่ ๒ ตำบลหนองบัวเหนือ อำเภอเมืองตาก จังหวัดตาก

๓. ชื่อเจ้าอาวาส พระอธิการเลิศพร ปัญญาอุทโธ

สมณศักดิ์ เจ้าอาวาสวัดราชบุรุษ โทรศัพท์ ๐๘๒-๒๒๘๒๓๗๑

๔. ประวัติวัด วัดบ้านเด่น ตั้งเมื่อ วันที่ ๒๔ เดือน มี.ค.๒๕๑๒ หลวงพ่อ  
ครูบาวัง พรหมเสโน เป็นผู้สร้างวัดขึ้นบริเวณนี้ แต่เดิมชื่อว่า วัดเด่นกระต่าย  
ได้พัฒนาวัดพร้อมกับชาวบ้าน และได้พัฒนาวัดมาโดยตลอด

๕. ไวยาวัจกร

๕.๑ นายแสง สอนมั่ง

โทรศัพท์ -

๕.๒ นายอู๋ สอนมั่ง

โทรศัพท์ ๐๘๙-๖๔๒๕๗๕๘

๕.๓ นายสงัด พรหมมาลา

โทรศัพท์ ๐๘๙-๔๓๗๑๗๑๙

๕.๔ นายสุรพล สุภานุสร

โทรศัพท์ ๐๘๑-๕๓๒๓๘๔๕

๕.๕ นายฐิติพงศ์ ระวังภัย

โทรศัพท์ ๐๘๒-๗๗๐๑๙๔๙

### ๔๙. วัดปากห้วยไ้ม้งาม



๑. สังกัดนิกาย มหานิกาย
๒. ที่ตั้ง(ที่อยู่) บ้านปากห้วยไ้ม้งาม หมู่ ๓ ตำบลหนองบัวเหนือ อำเภอเมืองตาก จังหวัดตาก
๓. ชื่อเจ้าอาวาส พระครูบุญฉัตรธรรมถาวร สมณศักดิ์ เจ้าอาวาสวัดราษฎร์ชั้นโท โทรศัพท ๐๘๙-๔๓๗๐๒๐๗
๔. ประวัติวัด วัดปากห้วยไ้ม้งาม ตั้งอยู่เลขที่ ๙๓ บ้านปากห้วยไ้ม้งาม หมู่ที่ ๓ ตำบลหนองบัวเหนือ อำเภอเมืองตาก จังหวัดตาก มีที่ดินตั้งวัดเนื้อที่ ๙ ไร่ ๒ งาน อาณาเขต ทิศเหนือยาว ๕๙ เมตร ติดต่อกับถนนซอย ทิศใต้ยาว ๕๘ เมตร ติดต่อกับถนนซอย ทิศตะวันออกยาว ๑๒๐ เมตร ติดต่อกับลำห้วย ทิศตะวันตกยาว ๑๒๐ เมตร ติดต่อกับที่ดิน นายเฮง นางต่อม โดยมี น.ส.๓ เป็นหลักฐาน พื้นที่ตั้งวัดเป็นที่ราบ อาคารเสนาสนะต่าง ๆ มี ศาลาการเปรียญ กว้าง ๑๘.๓๐ เมตร ยาว ๒๑.๒๐ เมตร สร้าง พ.ศ. ๒๕๒๕ กุฏิสงฆ์ จำนวน ๒ หลัง เป็นอาคารไม้ สำหรับปูชนียวัตถุมี พระพุทธรูปปูนปั้น ๒ องค์ อยู่ที่ ศาลาการเปรียญ พระพุทธรูปทองเหลือง ๑ องค์ อยู่ที่กุฏิสงฆ์ วัดปากห้วยไ้ม้งาม สร้างขึ้นเป็นวัดนับตั้งแต่ประมาณ พ.ศ. ๒๔๗๖ มีนามตามชื่อบ้าน วัดนี้ เดิมนั้นตั้งอยู่ระหว่างแม่น้ำปิงกับลำห้วยไ้ม้งาม ต่อมาถูกน้ำเซาะตลิ่งพังเข้ามาเรื่อย จึงได้ย้ายเสนาสนะมาจัดสร้างขึ้น ณ ที่ตั้งปัจจุบัน

#### ๕. ไวยาวัจกร

- |                      |                     |
|----------------------|---------------------|
| ๕.๑ นายแกะ สายทอง    | โทรศัพท ๐๖๒-๕๔๑๓๑๖๙ |
| ๕.๒ นายเกิด บางฤทธิ์ | โทรศัพท ๐๘๐-๕๑๘๗๕๔๙ |

## ๕๐. วัดหนองบัวเหนือ



๑. สังกัดนิการย มหานิกาย
๒. ที่ตั้ง(ที่อยู่)บ้านหนองบัวเหนือ๕๖หมู่ ๔ตำบลหนองบัวเหนืออำเภอเมืองตากจังหวัดตาก
๓. ชื่อเจ้าอาวาส พระมหาประคอง จิตายุโก สมณศักดิ์ เจ้าอาวาสวัดราชบุรุษ  
โทรศัพท์ ๐๘๖-๙๓๙๕๒๕๙
๔. ประวัติวัด วัดหนองบัวเหนือ ตั้งอยู่เลขที่ ๕๖ บ้านหนองบัวเหนือ หมู่ที่ ๔ ตำบลหนองบัวเหนือ อำเภอเมืองตาก จังหวัดตาก พื้นที่ตั้งวัดเป็นที่ราบลุ่ม มีแม่น้ำปิงอยู่ทางทิศใต้ ซึ่งมีถนนหลวงผ่านทางด้านนี้ด้วย การคมนาคมสะดวก วัดหนองบัวเหนือ สร้างขึ้นเป็นวัดนับตั้งแต่ประมาณ พ.ศ. ๒๓๖๙ มีนามตามชื่อบ้านเดิมเรียกสั้น ๆ ว่า "วัดหนองบัว" ที่มีนามวัดอย่างนั้นเพราะหมู่บ้านนี้มีหนองน้ำ มีบัวหลวงเต็มไปหมด แต่ที่เรียกว่า หนองบัวเหนือ เพราะอยู่ตอนเหนือ และมีหมู่บ้านหนองบัวได้อยู่ทางตอนใต้ จึงเรียกชื่อบ้านไม่ให้ซ้ำกัน วัดนี้ประชาชนได้ร่วมใจกันจัดสร้างขึ้น
๕. ไวยาวัจกร
  - ๕.๑ นายวรพัทธ์ จันทราช โทรศัพท์ ๐๘๒-๗๙๐๐๓๕๗
  - ๕.๒ นายหัด เนียมก้อน โทรศัพท์ ๐๘๙-๖๔๐๘๑๗๕
  - ๕.๓ นายแผน ยมเกิด โทรศัพท์ ๐๘๕-๐๕๓๓๗๗๐
  - ๕.๔ นายสะอาด ค้อมทอง โทรศัพท์ ๐๖๔-๒๒๕๐๔๕๒



## ๕๒. วัดแก่งหิน



๑. สังกัดนิกาย มหานิกาย

๒. ที่ตั้ง (ที่อยู่) บ้านแก่งหิน หมู่ ๒ ตำบลวังประจวบ อำเภอเมืองตาก จังหวัดตาก

๓. ชื่อเจ้าอาวาส พระสมุห์อัศวิน ธมมวโร สมณศักดิ์ เจ้าอาวาสวัดราชฎร์  
โทรศัพท์ ๐๘๕-๗๓๐๑๐๓๘

๔. ประวัติวัด ที่ดินเดิมเป็นของศรัทธาชาวบ้าน ได้ร่วมถวายสร้างวัด และได้  
ขอสร้างวัด พร้อมสร้างเนาสนะจนมีพระสงฆ์มาจำพรรษาทุกปีจนถึงปัจจุบัน  
นายเกียด ดาวษ์ จึงได้ขอตั้งวัดได้ในวันที่ ๒๒ ธันวาคม พศ.๒๕๒๖ ปัจจุบัน  
มีพระสมุห์อัศวิน ธมมวโรเป็นเจ้าอาวาส มีพระสงฆ์ ๒ รูป สามเณร ๒ รูป

๕. ไวยาวัจกร

๕.๑ นายประยงค์ แกมนิล

โทรศัพท์ ๐๙๓-๖๓๘๗๕๗๒

๕.๒ นายพรมมา พักทองอยู่

โทรศัพท์ ๐๘๑-๗๘๖๔๔๖๐

### ๕๓. วัดสะแกเครือ



๑. สังกัดนิยาย มหานิกาย

๒. ที่ตั้ง(ที่อยู่) บ้านสะแกเครือ หมู่ ๓ ตำบลวังประจบ อำเภอเมืองตาก จังหวัดตาก

๓. ชื่อเจ้าอาวาส พระอธิการไสว ฐานุตตโร สมณศักดิ์ เจ้าอาวาสวัดราชบุรุษ  
โทรศัพท์ ๐๘๒-๘๒๔๑๓๔๔

๔. ประวัติวัด ที่ดินแปลงนี้เดิมเป็นของศรัทธาชาวบ้านได้ร่วมกันถวายให้  
สร้างวัด และได้ช่วยกันสร้างวัดสร้างเสนาสนะจมีพระสงฆ์อยู่จำพรรษาเป็น  
ปกติ นายพราน นาคแก้ว จึงได้ขอตั้งวัดขึ้นได้ในวันที่ ๒๐ พฤศจิกายน  
พศ.๒๕๓๕

๕. ไวยาวัจกร

๕.๑ นายด้วง เพชรทูล

โทรศัพท์ ๐๘๑-๔๙๕๖๑๐๕

๕.๒ นายสายัญ พักทองอยู่

โทรศัพท์ ๐๘๕-๗๓๗๒๘๕๖

## ๕๔. วัดลานสอ



๑. สังกัดนิคม มหานคร
๒. ที่ตั้ง (ที่อยู่) บ้านลานสอ หมู่ ๔ ตำบลวังประจวบ อำเภอเมืองตาก จังหวัดตาก
๓. ชื่อเจ้าอาวาส พระอธิการเสด็จ ปฎิภาโณ สมณศักดิ์ เจ้าอาวาสวัดราษฎร์ โทรศัพท์ ๐๙๓-๒๒๗๒๒๐๙
๔. ประวัติวัด ที่ดินแห่งนี้เดิมเป็นของ นายอาน อยู่สวัสดิ์ ได้บริจาคให้สร้างวัด และได้ช่วยกันกับชาวบ้านสร้างวัดสร้างเสนาสนะจนมีพระสงฆ์จำพรรษาเป็นปกติจึงได้ขอตั้งวัดขึ้นในวันที่ ๓๑ สิงหาคม พศ.๒๕๓๑
๕. ไวยาวัจกร
  - ๕.๑ นายไย จูมาศ โทรศัพท์ ๐๖๓-๕๙๘๓๑๐๖
  - ๕.๒ นายเสน่ห์ น่วมนวล โทรศัพท์ ๐๘๓-๙๕๕๕๐๓๕
  - ๕.๓ นายโปร่ง นาคสวน โทรศัพท์ ๐๘๖-๙๒๙๘๑๐๖
  - ๕.๔ นายบุญเลิศ มีดีบ โทรศัพท์ ๐๘๑-๖๘๐๗๒๘๔
  - ๕.๕ นายณรงค์ ทับทอง โทรศัพท์ ๐๘๖-๒๑๑๘๖๗๐

## ๕๕. วัดโป่งแค



๑. สังกัดนิคม มหานิกาย

๒. ที่ตั้ง (ที่อยู่) บ้านโป่งแค หมู่ ๗ ตำบลวังประจบ อำเภอเมืองตาก จังหวัดตาก

๓. ชื่อเจ้าอาวาส พระอธิการทองอุไร กนตวีโร สมณศักดิ์ เจ้าอาวาสวัดราษฎร์  
โทรศัพท์ ๐๘๔-๔๙๐๙๒๙๗

๔. ประวัติวัด วัดโป่งแค ตั้งอยู่หมู่ที่ ๗ ตำบลวังประจบ อำเภอเมืองตาก จังหวัดตาก มีทิศเหนือถนนจรดวิถีถ่อง ทิศใต้จดป่าสงวนแห่งชาติ ทิศตะวันออกจดป่าสงวนแห่งชาติ และทิศตะวันตก จดถนนสาธารณประโยชน์ โดยมีเนื้อที่วัดประมาณ ๑๕ ไร่ วัดโป่งแค ได้รับการจัดตั้งเป็นวัดเมื่อวันที่ ๑๙ ธันวาคม ๒๕๔๘ โดยมี พระอธิการทองอุไร กนตวีโร เป็นเจ้าอาวาสในปัจจุบัน

๕. ไวยาวัจกร

๕.๑ นายถนอม ทองกลาง

โทรศัพท์ ๐๘๗-๘๓๙๐๘๗๑

๕.๒ นายสมนัส อัมพุนันท์

โทรศัพท์ ๐๙๕-๖๔๑๐๑

## ๕๖. วัดลานเต็ง



๑. สังกัดนิกาย มหานิกาย

๒. ที่ตั้ง (ที่อยู่) บ้านโป่งแค หมู่ ๗ ตำบลวังประจบ อำเภอเมืองตาก  
จังหวัดตาก

๓. ชื่อเจ้าอาวาส พระอธิการไสว ฐานุตโตโร (รก)

โทรศัพท์ ๐๘๒-๘๒๔๑๓๔๔

๔. ประวัติวัด ที่ดินแปลงนี้เดิมเป็นป่าชุมชน ชาวบ้านได้ร่วมกันสร้างวัด และได้ช่วยกันสร้างวัดสร้างเสนาสนะจนมีพระสงฆ์อยู่จำพรรษาเป็นปกติ นายฉลอม พรหมพิง ได้ขอตั้งวัดขึ้นได้ในวันที่ ๑๙ ตุลาคม พศ.๒๕๔๔

๕. ไวยาวัจกร -ไม่มี-

## ๕๗. วัดน้ำดิบ



๑. สังกัดนิกาย มหานิกาย

๒. ที่ตั้ง (ที่อยู่) บ้านน้ำดิบ หมู่ ๖ ตำบลวังประจวบ อำเภอเมืองตาก จังหวัดตาก

๓. ชื่อเจ้าอาวาส พระอธิการสุทัตสสา เตชชมโม สมณศักดิ์ เจ้าอาวาสวัดราชฎ์  
โทรศัพท์ ๐๘๐-๘๔๒๙๕๙๙

๔. ประวัติวัด วัดน้ำดิบ ตั้งอยู่ที่ หมู่ที่ ๑ ตำบลวังประจวบ อำเภอเมืองตาก จังหวัดตาก สังกัดมหานิกาย ได้รับการตั้งวัดเมื่อวันที่ ๙ ก.ค. ๒๕๕๓ และได้รับวิสุงคามสีมา เมื่อวันที่ ๑๑ เม.ย. ๒๕๖๒ มีเนื้อที่ทั้งหมด ๑๔ ไร่ ๒ งาน ๗๓ ตารางวา มีอาณาเขต ทิศเหนือติดกับที่มีการครอบครอง ทิศใต้ติดทางสาธารณะ ทิศตะวันออกติดกับทางสาธารณะ ทิศตะวันตกติดต่อกับที่มีการครอบครอง มีเสนาสนะภายในวัดประกอบด้วย อุโบสถ ๑ หลัง หอระฆัง ๑ หลัง ศาลาการเปรียญ ๑ หลัง วิหารรอบพระพุทธรูป ๑ หลัง เมรุ ๑ หลัง ศาลาธรรมสังเวช ๑ หลัง โรงครัว ๑ หลัง ศาลาอเนกประสงค์ ๑ หลัง ภูมิสงฆ์ ๗ หลัง ปัจจุบันมีพระอธิการสุทัตสสา เตชชมโม เป็นเจ้าอาวาส มีภิกษุจำพรรษา ๗ รูป

๕. ไวยาจักร

๕.๑ ส.อ.สุรสีห์ สุทธิวิสัย

โทรศัพท์ ๐๘๙-๕๖๘๐๓๑๘

## ๕๘. วัดป่าสะพานสอง



๑. สังกัดนิกาย มหานิกาย
๒. ที่ตั้ง (ที่อยู่) บ้านสะพานสอง หมู่๑๒ ตำบลวังประจบ อำเภอเมืองตาก จังหวัดตาก
๓. ชื่อเจ้าอาวาส พระอธิการบัวเรียน พุทธโส สมณศักดิ์ เจ้าอาวาสวัดราษฎร์  
โทรศัพท์ ๐๘๑-๗๒๒๐๕๔๓
๔. ประวัติวัด เดิมเป็นที่พักสงฆ์ ตั้งขึ้นเมื่อ ๒๕๓๖ ปัจจุบันมีพื้นที่ได้รับ  
อนุญาตให้สร้างวัด ๑๕ ไร่ ได้รับอนุญาตให้เป็นวัดเมื่อ ๔ ธันวาคม พ.ศ.  
๒๕๖๓
๕. ไวยาวัจกร -ไม่มี-

## ๕๙. วัดลานห้วยเตือ



๑. สังกัดนิกาย มหานิกาย

๒. ที่ตั้ง (ที่อยู่) บ้านลานห้วยเตือ หมู่ ๑ ตำบลโป่งแดง อำเภอเมืองตาก จังหวัดตาก

๓. ชื่อเจ้าอาวาส พระอธิการไกรสร สุขเมโธ สมณศักดิ์ เจ้าอาวาสวัดราษฎร์

โทรศัพท์ ๐๙๓-๒๒๙๑๓๔๑

๔. ประวัติวัด วัดลานห้วยเตือ เป็นวัดราษฎร์ สังกัดคณะสงฆ์ฝ่ายมหานิกาย ตั้งอยู่ที่บ้านลานห้วยเตือ ตำบลโป่งแดง อำเภอเมืองตาก จังหวัดตาก มีพื้นที่ประมาณ ๕ ไร่เศษ ได้จัดตั้งเป็นวัดเมื่อปี ๒๔๕๘ โดยมี พระอธิการไกรสร สุขเมโธ เป็นเจ้าอาวาสวัดในปัจจุบัน มีทิศเหนือจดที่ดินเอกชน ทิศใต้จดทางสาธารณประโยชน์ ทิศตะวันออกจดทางสาธารณประโยชน์ ทิศตะวันตกจดทางสาธารณประโยชน์

๕. ไวยาวัจกร

๕.๑ นายวันชัย สภาโก้

โทรศัพท์ ๐๙๐-๒๗๒๙๗๕๔

๕.๒ นายสมจิตร

โทรศัพท์ ๐๘๐-๐๐๒๒๕๓๒

๕.๓ นายแสว วุ่นสุข

โทรศัพท์ ๐๙๒-๘๕๐๑๒๗๐

๕.๔ นายแถม ภูน้ำริม

โทรศัพท์ ๐๘๖-๑๐๐๗๐๔

๕.๕ นายดาวเทียม อ้าแจ็ก

โทรศัพท์ ๐๘๑-๐๔๓๐๗๑๘

## ๖๐. วัดโป่งแดง



๑. สังกัดนิกาย มหานิกาย

๒. ที่ตั้ง (ที่อยู่) บ้านโป่งแดง หมู่ ๒ ตำบลโป่งแดง อำเภอเมืองตาก จังหวัดตาก

๓. ชื่อเจ้าอาวาส พระอธิการหลอม สุมนโณ สมณศักดิ์ เจ้าอาวาสวัดราษฎร์

โทรศัพท์ ๐๙๘-๗๙๓๓๓๒๓

๔. ประวัติวัด วัดโป่งแดง ตั้งอยู่ที่บ้านโป่งแดง หมู่ที่ ๒ ตำบลโป่งแดง อำเภอเมืองตาก จังหวัดตาก สังกัดคณะสงฆ์มหานิกาย มีที่ดินตั้งวัดเนื้อที่ ๗๒ ไร่ อาณาเขต ทิศเหนือยาว ๑๖๐ วา ติดต่อกับที่ดินของนายจวน ทิศใต้ยาว ๑๖๐ วา ติดต่อกับถนนไปยังบ้านน้ำดิบ ทิศตะวันออกยาว ๑๘๐ วา ติดต่อกับถนนสาธารณะ ทิศตะวันตกยาว ๑๘๐ วา ติดต่อกับที่ดินของ นายแ้ว พื้นที่ตั้งวัดเป็นที่เนินดินทราย อาคารเสนาสนะต่าง ๆ มี ศาลาการเปรียญ กว้าง ๑๓ เมตร ยาว ๑๗ เมตร สร้าง พ.ศ. ๒๕๑๔ เป็นอาคารไม้ หอสวดมนต์ กว้าง ๘ เมตร ยาว ๑๑ เมตร สร้าง พ.ศ. ๒๕๑๙ เป็นอาคารไม้ กุฏิสงฆ์ จำนวน ๔ หลัง

๕. ไวยาวัจกร

๕.๑ นายชิต วงษ์น้อย

โทรศัพท์ -

๕.๒ นายปองพล สอนคำ

โทรศัพท์ -

## ๖๑. วัดป่าทรัพย์เจริญ



๑. สังกัดนิกาย ธรรมยุต

๒. ที่ตั้ง (ที่อยู่) บ้านโป่งแดง หมู่ ๒ ตำบลโป่งแดง อำเภอเมืองตาก จังหวัดตาก

๓. ชื่อเจ้าอาวาส พระอธิการบุญกอง สุขธมโม สมณศักดิ์ เจ้าอาวาสวัดราษฎร์  
โทรศัพท์ ๐๘๓-๔๙๕๑๔๔๐

๔. ประวัติวัด วัดป่าทรัพย์เจริญ ตั้งอยู่ที่ บ้านโป่งแดง เลขที่ ๒ ตำบลโป่งแดง  
อำเภอเมือง จังหวัดตาก โดยมีนายมเหล็กข์ ดั่งอินทร์ อยู่บ้านเลขที่  
๔๗/๑๒๕ หมู่ที่ ๔ ตำบลหัวรอ อำเภอเมือง จังหวัดพิษณุโลก อายุ ๔๒ ปี  
สัญชาติไทย เชื้อชาติไทย ศาสนาพุทธ อาชีพนายช่างสำรวจเป็นผู้ขอจัดตั้งวัด  
จากสำนักงานพระพุทธศาสนาจังหวัดตาก ได้ดำเนินการก่อสร้างเสนาสนะ  
และถาวรวัตถุ ประกอบด้วย ศาลาการเปรียญ กว้าง ๑๒ เมตร ยาว ๑๖  
เมตร จำนวน ๑ หลัง กุฏิ จำนวน ๖ หลัง หอถังน้ำ ๑ หลัง สุขา ๕ หลัง ใน  
ที่ดินที่ได้รับอนุญาตให้ใช้สร้างวัดพร้อมที่จะเป็นที่พำนักของพระภิกษุได้ โดย  
ขอตั้งชื่อวัดว่า "วัดป่าทรัพย์เจริญ" เหตุผลที่ตั้งชื่อว่า "วัดป่าทรัพย์เจริญ"  
เพราะบริเวณที่ตั้งวัดเป็นพื้นที่ป่าที่มีความสมบูรณ์ ทรัพยากรธรรมชาติใน  
ท้องถิ่นและชาวบ้านนิยมเรียกกันเพื่อให้ความสำคัญและรักป่า

๕. ไวยาวัจกร -ไม่มี-

## ๖๒. วัดหนองนกปีกกา



๑. สังกัดนิกาย มหานิกาย

๒. ที่ตั้ง (ที่อยู่) บ้านหนองนกปีกกา หมู่ ๓ ตำบลโป่งแดง อำเภอเมืองตาก จังหวัดตาก

๓. ชื่อเจ้าอาวาส พระอธิการบุญเทิง สนตวาโจ สมณศักดิ์ เจ้าอาวาสวัดราชบุรุษ  
โทรศัพท์ ๐๘๐-๐๒๗๑๕๐๑

๔. ประวัติวัด วัดหนองนกปีกกา ตั้งอยู่หมู่ที่ ๓ ตำบลโป่งแดง อำเภอเมืองตาก จังหวัดตาก โดยมีนายตีบ จอยแปลง อายุ ๕๓ ปี อยู่บ้านเลขที่ ๖๘ หมู่ที่ ๓ ตำบลโป่งแดง อำเภอเมืองตาก จังหวัดตาก เป็นผู้ขออนุญาต และตั้งชื่อวัดว่า "วัดหนองนกปีกกา" ตามชื่อหมู่บ้าน ได้จัดการก่อสร้างสนาสนะ ดังนี้ กุฏิ ๒ หลัง ศาลาการเปรียญ ๑ หลัง วิหาร ๑ หลัง มีพระภิกษุพำนักประจำ ๕ รูป สามเณร ๒ รูป และมี พระจำเรียง ธรรมสีโล อายุ ๔๙ ปี พรรษา ๖ สังกัด วัดวิเศษวานิช ตำบลสมอโคน อำเภอบ้านตาก จังหวัดตาก เป็นเจ้าอาวาส

๕. ไวยาวัจกร

๕.๑ นายหนู หมูยา

โทรศัพท์ ๐๘๔-๗๑๕๙๑๓๙

๕.๒ นายอยู่ จะวรรณะ

โทรศัพท์ ๐๘๔-๘๑๔๖๒๕๐

๕.๓ นายชิน วงษ์ใส

โทรศัพท์ -

### ๖๓. วัดपालานรัมย์เย็น



๑. สังกัดนิกาย ธรรมยุต
๒. ที่ตั้ง (ที่อยู่) บ้านชะลาตระซัง หมู่ ๔ ตำบลโป่งแดง อำเภอเมืองตาก จังหวัดตาก
๓. ชื่อเจ้าอาวาส พระสมคิด สมจิตโต สมณศักดิ์ เจ้าอาวาสวัดราษฎร์  
โทรศัพท์ ๐๙๗-๙๘๙๓๖๗๕
๔. ประวัติวัด วัดपालานรัมย์เย็น ได้รับอนุญาตให้สร้างวัดเมื่อวันที่ ๕ ธันวาคม ๒๕๕๕ หลวงพ่อปิ่นเป็นผู้ริเริ่ม ได้รับมอบถวายที่ดินจากนายบัญญัติ ต้นปิ่น
๕. ไวยาวัจกร -ไม่มี-

## ๖๔. วัดหนองกระทุ่ม



๑. สังกัดนิกาย มหานิกาย

๒. ที่ตั้ง (ที่อยู่) บ้านหนองกระทุ่ม หมู่ ๖ ตำบลโป่งแดง อำเภอเมืองตาก จังหวัดตาก

๓. ชื่อเจ้าอาวาส พระปลัดบัญชา ฐิตสีโล สมณศักดิ์ เจ้าอาวาสวัดราชบุรุษ  
โทรศัพท์ ๐๖๒-๘๒๘๗๔๕๕

๔. ประวัติวัด วัดหนองกระทุ่ม ตั้งอยู่ในพื้นที่บ้านหนองกระทุ่ม หมู่ที่ ๖ ตำบลโป่งแดง อำเภอเมืองตาก จังหวัดตาก ได้ตั้งชื่อวัดตามชื่อหมู่บ้าน ตามหนังสืออนุญาตให้สร้างวัด ลงวันที่ ๒๒ มิถุนายน พ.ศ.๒๕๕๔ โดยมี นายทอง แก้วสุติน เป็นผู้ขออนุญาตสร้างวัด โดยได้จัดการก่อสร้างเสนาสนะและถาวรวัตถุขึ้น ดังนี้ กุฏิ ๑๑ หลัง วิหาร ๑ หลัง ศาลาการเปรียญ ๑ หลัง ศาลาอเนกประสงค์ ๒ หลัง ชุ่มประตู่ ๑ ชุ่ม หอระฆัง ๑ หลัง ลานปฏิบัติธรรม ๑ ลาน โรงครัว ๑ หลัง ห้องน้ำ/สุขา ๕ หลัง โดยมีภิกษุพำนักประจำ ๗ รูป และมีพระบัญชา ฐิตสีโล สังกัดวัดอินทาราม ตำบลหนองขาว อำเภอกำแพง จังหวัดกาญจนบุรี จะเป็นเจ้าอาวาส

/๕. ไวยาวัจจร...

๕. ไวยาวัจกร

๕.๑ นายสวรรคต์ อยู่สะอาด

โทรศัพท์ ๐๖๒-๒๖๒๑๖๙๙

๕.๒ นายประยูง จันเต็ม

โทรศัพท์ ๐๘๑-๒๕๘๘๐๓๗

๕.๓ นายยีน จันเต็ม

โทรศัพท์ ๐๘๐-๖๗๕๘๐๕๘

๕.๔ นายจีน โป๊ะ

โทรศัพท์ ๐๘๗-๒๐๓๖๘๙๒

๕.๕ นายทัศนีย์ เพิ่มเขียว

โทรศัพท์ ๐๘๗-๙๙๗๗๐๖๔

๕.๖ นายยูริ วงษ์หล้า

โทรศัพท์ ๐๘๔-๕๗๗๔๕๒๙

๕.๗ นายจำนงค์ จະวรรณนะ

โทรศัพท์ ๐๘๒-๘๑๓๑๔๒๒

๕.๘ นายธวัชชัย โป๊ะ

โทรศัพท์ ๐๙๒-๘๗๓๑๙๐๖

๕.๙ นายสุบิน ทองพิราม

โทรศัพท์ ๐๘๐-๑๑๘๐๕๖๒

## ๖๕. วัดโพรงตะเข้



๑. สังกัดนิกาย มหานิกาย

๒. ที่ตั้ง (ที่อยู่) บ้านโพรงตะเข้ หมู่ ๙ ตำบลโป่งแดง อำเภอเมืองตาก จังหวัดตาก

๓. ชื่อเจ้าอาวาส พระอธิการเล็ก อุตตโม สมณศักดิ์ เจ้าอาวาสวัดราชภูรี  
โทรศัพท์ ๐๙๗-๙๔๕๙๐๒๐

๔. ประวัติวัด วัดโพรงตะเข้ ตั้งอยู่หมู่บ้านโพรงตะเข้ หมู่ที่ ๙ ตำบลโป่งแดง อำเภอเมืองตาก จังหวัดตาก สังกัดคณะสงฆ์ มหานิกาย โดยมีเนื้อที่ประมาณ ๑๗ ไร่เศษ โดยจัดตั้งเป็นวัดเมื่อวันที่ ๒๙ พฤษภาคม ๒๕๕๘ ที่วัดมี ศาลาการเปรียญ และ ศาลาอเนกประสงค์ โดยมีรูปแบบอาคารเป็นคอนกรีตเสริมเหล็ก โดยมีทิศเหนือจดที่ดินเอกชน ทิศใต้จดที่ดินเอกชน ทิศตะวันออกจดที่ดินเอกชน และทิศตะวันตกจดทางสาธารณประโยชน์ ปัจจุบันมี พระอธิการเล็ก อุตตโม เป็นเจ้าอาวาสวัดจำพรรษาอยู่

๕. ไวยาวัจกร

## ๖๖. วัดดงซู้กก้อม



๑. สังกัดนิกาย มหานิกาย
๒. ที่ตั้ง (ที่อยู่) บ้านดงซู้กก้อม หมู่ ๑๐ ตำบลโป่งแดง อำเภอเมืองตาก จังหวัดตาก
๓. ชื่อเจ้าอาวาส พระอธิการชลินทร์ ธีรธมโม สมณศักดิ์ เจ้าอาวาสวัดราชฎร์  
โทรศัพท์ ๐๘๗-๗๓๒๓๓๓๙๗
๔. ประวัติวัด "วัดดงซู้กก้อม" ก่อตั้งโดยใช้ชื่อตามหมู่บ้าน โดยมี  
นายเรือง แก้วสีเขียว ชาวบ้านตำบลโป่งแดง อำเภอเมือง จังหวัดตาก  
เป็นคนจัดสร้างวัดขึ้นที่บ้านดงซู้กก้อม หมู่ ๑๐ ตำบลโป่งแดง อำเภอเมือง  
จังหวัดตาก เมื่อวันที่ ๒๒ มิถุนายน พ.ศ. ๒๕๕๔
๕. ไวยาวัจกร
  - ๕.๑ นายสุวรรณ แก้วสีเขียว โทรศัพท์ -
  - ๕.๒ นายอุดม แก้วสีเขียว โทรศัพท์ -
  - ๕.๓ นายประลอม พรหมบุญชู โทรศัพท์ -
  - ๕.๔ นายบุญชอบ ทองใบ โทรศัพท์ -
  - ๕.๕ นายสมบัติ ชาวม่วง โทรศัพท์ -
  - ๕.๖ นายประสิทธิ์ เขียวสอาด โทรศัพท์ -
  - ๕.๗ นายสุรมิน สายเสื่อ โทรศัพท์ -

## ๖๗. วัดสระบัว



๑. สังกัดนิกาย มหานิกาย
๒. ที่ตั้ง (ที่อยู่) บ้านสระบัว หมู่ ๑๓ ตำบลโป่งแดง
๓. ชื่อเจ้าอาวาส พระอธิการวีรยุทธ สุทธิจิตโต สมณศักดิ์ เจ้าอาวาสวัดราชบุรุษ  
โทรศัพท์ ๐๙๕-๓๔๙๐๓๑๙
๔. ประวัติวัด วัดสระบัว เป็นวัดราชบุรุษ สังกัดคณะสงฆ์ฝ่ายมหานิกาย ตั้งอยู่ที่ ตำบลโป่งแดง อำเภอเมืองตาก จังหวัดตาก มีเนื้อที่ประมาณ ๑๑ ไร่เศษ ได้รับการจัดตั้งเป็นวัดเมื่อวันที่ ๑๕ สิงหาคม ๒๕๕๙ โดยมีพระอธิการวีรยุทธ สุทธิจิตโต เป็นเจ้าอาวาสวัด มีทิศเหนือจดทางสาธารณสุขประโยชน์ ทิศใต้จดที่ดินเอกชน ทิศตะวันออกจดทางหลวงแผ่นดินหมายเลข ๑๒ โป่งแดง
๕. ไวยาวัจกร
  - ๕.๑ นายรัก จันทร์กระจ่าง โทรศัพท์ ๐๘๔-๒๗๒๙๕๖๔
  - ๕.๒ นายสมนึก คำหมี โทรศัพท์ ๐๙๘-๙๓๐๑๖๑๓
  - ๕.๓ นายสุระ ฤทธิพันธุ์ม่วง โทรศัพท์ ๐๙๕-๓๓๗๙๙๐๓
  - ๕.๔ นายมนัส คำหมี โทรศัพท์ ๐๙๓-๓๑๔๒๑๘๙
  - ๕.๕ นายช่อ อ่อนจิว โทรศัพท์ ๐๙๗-๙๗๙๒๐๒๕
  - ๕.๖ นายประเทือง อนุเวทีย์ โทรศัพท์ ๐๘๔-๐๙๔๘๘๒๓
  - ๕.๗ นายมนทณ อนุเวทีย์ โทรศัพท์ ๐๘๐-๗๗๓๘๐๒๑
  - ๕.๘ นายคณิศร อ่อนจิว โทรศัพท์ ๐๘๗-๒๑๒๒๐๙๓
  - ๕.๙ นายสมนึก อ่อนจิว โทรศัพท์ ๐๙๖-๒๕๑๑๐๕๐



อำเภอบ้านตาก  
จำนวน ๔๓ วัด

## ๑. วนน้ำล้อม



๑. สังกัดนิกาย มหานิกาย

๒. ที่ตั้ง(ที่อยู่)บ้านปากร่องห้วยจี่ ๑๐๐ หมู่ ๑ ตำบลตากออก อำเภอบ้านตาก จังหวัดตาก

๓. ชื่อเจ้าอาวาส พระวุฒิสักดิ์ รวิวิณโณ สมณศักดิ์ เจ้าอาวาสวัดราชฎร์

โทรศัพท๐๘๘๙-๘๕๘๗๒๓๘

๔. ประวัติวัด วนน้ำล้อม ตั้งอยู่ที่บ้านปากร่องห้วยจี่ หมู่ที่ ๑ ตำบลตากออก อำเภอบ้านตาก จังหวัดตาก เนื้อที่ตั้งวัด ๔ ไร่ ๓ งาน ๘๐ ตารางวา อาณาเขตติดต่อกับวัดรอบทิศเป็นทุ่งนาของชาวบ้าน วนน้ำล้อมสร้างขึ้นนับเป็นวัดเมื่อประมาณปี พ.ศ. ๒๔๖๓ พื้นที่ตั้งวัด เป็นพื้นที่ราบสูง การปกครอง มีเจ้าอาวาสรวม ๕ รูป รูปที่ ๑ พระอธิการตื้อ ตั้งแต่ พ.ศ.๒๔๖๓-๒๔๘๔ รูปที่ ๒ พระอธิการจันทร์ ตั้งแต่ พ.ศ.๒๔๘๔-๒๕๒๓ รูปที่ ๓ พระครูสถิตศีลาภิรม (ก้วย คุณุตตสีโล) ตั้งแต่ พ.ศ.๒๕๒๓-๒๕๖๐ รูปที่ ๔ พระอธิการ ปัญญา ยติกโร ตั้งแต่ พ.ศ.๒๕๖๐-๒๕๖๐ รูปที่ ๕ พระอธิการ วุฒิสักดิ์ รวิวิณโณ ตั้งแต่ พ.ศ.๒๕๖๒ ถึงปัจจุบัน

๕. ไวยาวัจกร

## ๒. วัดสันป่าลาน



๑. สังกัดนิกาย มหานิกาย

๒. ที่ตั้ง (ที่อยู่) บ้านสันป่าลาน ๑๓๒ หมู่ ๕ ตำบลตากออก อำเภอบ้านตาก จังหวัดตาก

๓. ชื่อเจ้าอาวาส พระอธิการสมบุญ จนทวิโส สมณศักดิ์ เจ้าอาวาสวัดราษฎร์  
โทรศัพท์ ๐๘๒-๗๗๕๘๐๗๓

๔. ประวัติวัด วัดสันป่าลาน สร้างขึ้นเป็นวัดนับตั้งแต่ประมาณ พ.ศ. ๒๓๖๒ มีชื่อตามชื่อบ้าน ชาวบ้านร่วมใจกันจัดสร้างวัดนี้ แต่เดิมหมู่บ้านนี้มีต้นลานอยู่จำนวนมาก และบริเวณเป็นที่สันเนินสูงจึงได้ถือเป็นนิมิตหมายเรียกเป็นชื่อบ้านและขนานนามชื่อวัดตามชื่อบ้านนั้นด้วย วัดนี้ได้พระราชทานวิสุงคามสีมา เมื่อวันที่ ๘ ตุลาคม พ.ศ. ๒๕๐๘

๕. ไวยาวัจกร

๕.๑ นายคริน แก้วมา

โทรศัพท์ ๐๘๑-๙๗๑๕๖๓๕

### ๓. วัดดอยมูล



๑. สังกัดนิกาย มหานิกาย

๒. ที่ตั้ง (ที่อยู่) บ้านสันป่าลาน หมู่ ๕ ตำบลตากออก อำเภอบ้านตาก จังหวัดตาก

๓. ชื่อเจ้าอาวาส พระครูวิบุรจรรย์าภรณ์ อณงค์โม

สมณศักดิ์ เจ้าอาวาสวัดราษฎร์ โทรศัพท์ ๐๘๓-๖๒๘๔๒๗๙

๔. ประวัติวัด วัดดอยมูล ตั้งอยู่บ้านตากออก เลขที่ ๑๘๑ หมู่ที่ ๑๔ ตำบลตากออก อำเภอบ้านตาก จังหวัดตาก มีที่ดินตั้งวัด ๒๗ ไร่ ๒ งาน ๒๐ ตารางวา โดย ทิศเหนือติดต่อกับที่ดินป่าช้า ทิศใต้ติดต่อกับที่ดินนายเทาสุนันต์ตะ ทิศตะวันออกติดต่อกับที่ดินนายหนุ่น ปาหลวง ทิศตะวันตกติดต่อกับที่ดินนายชุม เกิดละมาท และมีที่ธรณีสงฆ์ ๑ แปลง เนื้อที่ ๒๒ ไร่ โดยมี ส.ค ๑ เป็นหลักฐาน โดยพื้นที่วัดเป็นที่เนินสูงอยู่บนไหล่เขาป่าโปร่งมีเสนาสนะต่างๆ คือ อุโบสถ วิหาร กุฏิสงฆ์ เป็นต้น วัดดอยมูลสร้างขึ้นนับเป็นวัด วันที่ ๑๘ มีนาคม พ.ศ.๒๔๑๕ เป็นต้นมา และได้รับพระราชทานวิสุงคามสีมา เมื่อวันที่ ๑๑ พฤศจิกายน พ.ศ.๒๔๗๘ เจ้าอาวาสที่ทราบนามมี ๘ รูป คือ รูปที่ ๑ พระพรหม รูปที่ ๒ พระต่วน รูปที่ ๓ พระสุก รูปที่ ๔ พระเตจา รูปที่ ๕ พระรอด รูปที่ ๖ พระเตา รูปที่ ๗ พระเจริญ รูปที่ ๘ พระครูวิบุลจรรย์าภรณ์ พ.ศ.๒๕๓๒ ถึงปัจจุบันเป็นต้นมา

/๕. ไวยาวัจกร ...

๕. ไวยาวัจกร

๕.๑ นายทับทิม ปาเปีย

โทรศัพท์ ๐๘๗-๑๙๙๙๖๐๑

๕.๒ นายสมนึก ตันจันทร์

โทรศัพท์ ๐๘๒-๓๙๗๕๔๐๙

๕.๓ นายสุเทพ พรหมมา

โทรศัพท์ ๐๘๙-๕๖๒๒๑๒๔

๕.๔ นายทวีป ทองแดง

โทรศัพท์ ๐๘๙-๒๖๗๒๑๑๙

## ๔. วัดวังมะกอก



๑. สังกัดนิคาย มหานิกาย

๒. ที่ตั้ง (ที่อยู่) บ้านตะฝุ่สูง ๓๘/๓ หมู่ ๗ ตำบลตากตก อำเภอบ้านตาก จังหวัดตาก

๓. ชื่อเจ้าอาวาส เจ้าอธิการแพน ที่ไชโย

สมณศักดิ์ เจ้าอาวาสวัดราษฎร์,เจ้าคณะตำบลตากออก

โทรศัพท์ ๐๘๑-๔๗๔๐๔๗๗

๔. ประวัติวัด วัดวังมะกอก ตั้งอยู่เลขที่ ๓๘/๓ บ้านตะฝุ่สูง หมู่ที่ ๗ ตำบลตากออก อ.บ้านตาก จ.ตาก มีที่ดิน ๖ ไร่ ๘๐ ตารางวา ทิศเหนือติดกับทางสาธารณะ ทิศใต้ติดกับทางสาธารณะ ทิศตะวันออกติดกับบึงใหญ่ ทิศตะวันตกติดกับแม่น้ำปิง พื้นที่วัดเป็นที่ราบอยู่ติดกับแม่น้ำปิงทางทิศตะวันออก ได้มีเสนาสนะต่างๆ เช่น วิหาร ศาลาอเนกประสงค์ กุฏิสงฆ์ เป็นต้น วัดวังมะกอก สร้างขึ้นเป็นวัดนับตั้งแต่ประมาณ พ.ศ.๒๔๑๙ มีนามตามชื่อบ้าน ประชาชนชาวบ้านวังมะกอก ได้ร่วมใจกันจัดสร้างวัดนี้เพื่อเป็นวัดประจำหมู่บ้านขึ้น เจ้าอาวาสที่ทราบนามมีจำนวน ๙ รูป คือ

/๑. พระศรีวิชัย ...

๑. พระศรีวิชัย ๒. พระคำ ๓. พระครูธีรธัมปสิริสุทธิ พ.ศ.๒๔๕๐ - พ.ศ.๒๔๙๕  
๔. พระอธิการขุย พ.ศ.๒๔๙๕ - ๒๕๑๐ ๕. พระปิ่น พ.ศ.๒๕๑๐ - ๒๕๑๙  
๖. พระอธิการประหยัด ญาณวฑฒ์ พ.ศ.๒๕๑๙ ๗. พระอินทร์ ทวีโส  
๘. พระอธิการพร จตตวีโล พ.ศ.๒๕๔๒ - พ.ศ.๒๕๔๙ ๙. เจ้าอธิการแพน  
ที่หมายโก พ.ศ.๒๕๔๙ ถึงปัจจุบัน

๕. ไวยาวัจกร

๕.๑ นายน้อย ตาสุดิน

โทรศัพท์ ๐๘๔-๘๑๘๘๔๘๕๘

## ๕. วัดพระพุทธรบาทดอยงู



๑. สังกัดนิกาย มหานิกาย

๒. ที่ตั้ง (ที่อยู่) บ้านสองกอง ๙๕ หมู่ ๘ ตำบลตากออก อำเภอบ้านตาก จังหวัดตาก

๓. ชื่อเจ้าอาวาส พระสิงโต สิริธมโม สมณศักดิ์ รักษาการเจ้าอาวาสวัดราษฎร์  
โทรศัพท์ ๐๘๗-๓๐๓๖๙๐๔

๔. ประวัติวัด วัดพระพุทธรบาทดอยงู ตั้งอยู่ที่บ้านสองกอง หมู่ที่ ๘ เลขที่ ๙๕ ตำบลตากออก อำเภอบ้านตาก จังหวัดตาก มีเนื้อที่ตั้งวัด ๒๕ ไร่ โดยพื้นที่วัดเป็นที่ราบสูงเป็นเนินเขา มีเสนาสนะต่างๆ เช่น วิหาร กุฏิสงฆ์ เป็นต้น วัดพระพุทธรบาทดอยงู สร้างขึ้นเป็นวัดประมาณ พ.ศ.๒๔๘๐ โดยมี นายอุ้น นางคำมาอุด เป็นผู้เริ่มจัดสร้างวัด โดยร่วมมือกับประชาชนชาวบ้านทุกคนได้ให้การทะนุบำรุงวัดด้วยดีตลอดมา เจ้าอาวาสที่ทราบนามทั้งหมดมี ๑๑ รูป คือ รูปที่ ๑ พระพรหมา พ.ศ. ๒๔๘๐ - พ.ศ.๒๔๙๕ รูปที่ ๒ พระตา พ.ศ.๒๔๙๖ - พ.ศ. ๒๕๐๐ รูปที่ ๓ พระสุก พ.ศ.๒๕๐๐ - ๒๕๐๒ รูปที่ ๔ พระบิน พ.ศ.๒๕๐๒ - ๒๕๐๘ รูปที่ ๕ พระพัน พ.ศ.๒๕๐๘ - พ.ศ. ๒๕๐๙ รูปที่ ๖ พระโต พ.ศ.๒๕๐๙ - พ.ศ.๒๕๑๖ รูปที่ ๗ พระใบ พ.ศ.๒๕๑๗ - พ.ศ.๒๕๒๖ รูปที่ ๘ พระสมศักดิ์ พ.ศ.๒๕๒๖-พ.ศ.๒๕๒๗ รูปที่ ๙ พระปิ่น สิริจิมโท พ.ศ.๒๕๒๗ -๒๕๒๘ รูปที่ ๑๐ พระวิบูล วัฒนโสภณ พ.ศ.๒๕๒๘รูปที่ ๑๑ พระสิงห์โต สิริธมโม พ.ศ.๒๕๔๓ ถึงปัจจุบัน



## ๗. วัดสันหนองจิก



๑. สังกัดนิคาย มหานิกาย

๒. ที่ตั้ง (ที่อยู่) บ้านวังไม้ส้าน ๓๗๑ หมู่ ๑๑ ตำบลตากออก อำเภอบ้านตาก จังหวัดตาก

๓. ชื่อเจ้าอาวาส พระอธิการนิรุทธ์ ญาณธมโม

โทรศัพท์ ๐๙๒-๘๒๘๑๙๔๓

๔. ประวัติวัด วัดสันหนองจิก ตั้งอยู่ที่บ้านวังไม้ส้าน เลขที่ ๑๗๑ หมู่ที่ ๑๑ ตำบลตากออก อำเภอบ้านตาก จังหวัดตาก มีที่ดินตั้งวัด ๕ ไร่ ๑ งาน ๒๑ ตารางวา โดยทิศเหนือติดต่อกับโรงเรียนบ้านวังไม้ส้านและที่ดินนายทอง นางผวน นิลขลัง ทิศใต้ติดต่อกับที่ดินนายตา นางแหงม มั่งเซียง ทิศตะวันออกติดกับที่ดินนายเกา นางคำดี บุญเสริม ทิศตะวันตกติดกับหนองน้ำ พื้นี่วัดเป็นที่ราบลุ่ม มีเสนาสนะต่างๆ คือ วิหาร กุฏิสงฆ์ เป็นต้น โดยวัดสันหนองจิกตั้งขึ้นเป็นวัดประมาณ พ.ศ.๒๔๘๐ โดยมีนายแดงนิลขลัง ได้บริจาคที่ดินให้เป็นที่สร้างวัด โดยร่วมมือกับประชาชนชาวบ้านทุกคนในการก่อสร้างวัดและทะนุบำรุงวัดด้วยดีตลอดมา เจ้าอาวาสที่ทราบนามมี ๑ รูป คือ รูปที่ ๑ พระปิ่น เขมเทโว รูปที่ ๒ พระปิ่น รูปที่ ๓ พระพรหมา รูปที่ ๔ พระพรหม พรหมญาโณ รูปที่ ๕ พระหีบ รูปที่ ๖ พระเสงี่ยม สุปญโญ

/รูปที่ ...

รูปที่ ๗ พระอธิการบูรณ วิริยโร พ.ศ.๒๕๑๙ รูปที่ ๘ พระผิว คุณวุฒิโณ  
รูปที่ ๙ พระหัน ปุรกโน รูปที่ ๑๐ พระอธิการประทุม ติกขวิโร รูปที่ ๑๑  
พระอธิการธนมงคล จันทิโม รูปที่ ๑๒ พระอธิการนิจุทธิ์ ญารธมโม  
พ.ศ.๒๕๖๐ - พ.ศ.๒๕๖๓

๕. ไวยาวัจกร

๕.๑ นายจิ้น พรมน่วม

โทรศัพท์ ๐๖๔-๑๔๓๔๙๗๘

## ๘. วัดเทพนิมิตมงคล



๑. สังกัดนิกาย มหานิกาย

๒. ที่ตั้ง (ที่อยู่) บ้านชลาบ ๖๕ หมู่ ๑ ตำบลตากตก อำเภอบ้านตาก จังหวัดตาก

๓. ชื่อเจ้าอาวาส พระอธิการอ้อด เทวธมฺโม สมณศักดิ์ เจ้าอาวาสวัดราษฎร์  
โทรศัพท์ ๐๘๗-๒๐๔๒๕๕๗

๔. ประวัติวัด วัดเทพนิมิตมงคล ตั้งวัดเมื่อวันที่ ๙ มีนาคม พ.ศ. ๒๕๕๒  
ตั้งอยู่ที่บ้านหนองชะลาบ ตำบลตากตก อำเภอบ้านตาก จังหวัดตาก สถานที่  
เป็นที่เนินหินชาวบ้านเรียกว่า โคน้ำร้อน มีเนื้อที่ ๗ ไร่ ๑๗ ตารางวา แต่เดิม  
เป็นที่พักสงฆ์ของหมู่บ้าน ต่อมาได้มีสิ่งปลูกสร้างขึ้น เมื่อปี พ.ศ. ๒๕๑๗ และ  
ได้ดำเนินการขอเป็นวัดเพราะเห็นสมควร จึงได้รับอนุญาตจากสำนักงาน  
พระพุทธศาสนา ตั้งให้เป็นวัดในพระพุทธศาสนา

๕. ไวยาวัจกร

๕.๑ นายสนม สุขเกิด

โทรศัพท์ ๐๘๖-๘๒๘๐๒๐๓

## ๙. วัดพระธาตุน้อย



๑. สังกัดนิกาย มหานิกาย

๒. ที่ตั้ง (ที่อยู่) บ้านหนองจี่ ๑๗ หมู่ ๓ ตำบลตากตก อำเภอบ้านตาก จังหวัดตาก

๓. ชื่อเจ้าอาวาส พระอธิการสมศักดิ์ คนชวีโส สมณศักดิ์ เจ้าอาวาสวัดราชบูรพ์ โทรศัพท ๐๘๖-๒๐๗๖๖๑๙

๔. ประวัติวัด วัดพระธาตุน้อย ตั้งอยู่ที่บ้านพระธาตุน้อย หมู่ที่ ๓ ตำบลตากตก อำเภอบ้านตาก จังหวัดตาก สังกัดคณะสงฆ์มหานิกาย พื้นที่ตั้งวัดเป็นเนินสูงหินลูกรัง เนื้อที่ตั้งวัดรวม ๑๔ ไร่ ๒ งาน มีอาคารเสนาสนะต่างๆ เช่น กุฏิ จำนวน ๖ หลัง วิหาร ปูชนียวัตถุมีเจดีย์หนึ่งองค์ไม่ปรากฏหลักฐานว่าสร้างขึ้นเมื่อไร วัดพระธาตุน้อย สร้างขึ้นเป็นวัดนับประมาณ พ.ศ. ๒๓๐๒ สมัยโบราณ พบมีซากเจดีย์น้อยพุพังอยู่หนึ่งองค์ ไม่ทราบประวัติการสร้าง ชาวบ้านจึงร่วมใจกันสร้างวัดขึ้นบริเวณนี้ จึงมีชื่อตามเจดีย์ว่า “วัดพระธาตุน้อย” การปกครอง มีเจ้าอาวาส มาจำนวน ๑๐ รูป  
รูปที่ ๑ พระอธิการนำ รูปที่ ๒ พระอธิการมูล รูปที่ ๓ พระอธิการเงิน  
รูปที่ ๔ พระอธิการแก้ว รูปที่ ๕ พระอธิการคำ รูปที่ ๖ พระอธิการทา

/รูปที่ ๗ ...

รูปที่ ๗ พระอธิการหลอด รูปที่ ๘ พระอธิการปิ่น รูปที่ ๙ พระอธิการมูล  
วิสุทโธ พ.ศ.๒๕๑๔-๒๕๒๓ รูปที่ ๑๐ พระอธิการสมศักดิ์ คณธวัโส  
พ.ศ.๒๕๔๐ - ถึงปัจจุบัน (ปัจจุบันวัดพระธาตุน้อยมีหนังสือรับรองการทำ  
ประโยชน์ที่ดินเป็นหนังสือ สค ๑)

๕. ไวยาวัจกร

## ๑๐. วัดสว่างอารมณ์



๑. สังกัดนิคม มหานิกาย
๒. ที่ตั้ง (ที่อยู่) บ้านหนองน้ำ ๑๕๗ หมู่ ๔ ตำบลตากตก อำเภอบ้านตาก จังหวัดตาก
๓. ชื่อเจ้าอาวาส พระครูอนุกุลฉันทานุสิฐ สมณฉนโท  
สมณศักดิ์ เจ้าอาวาสวัดราษฎร์, เจ้าคณะตำบล โทรศัพท์ ๐๘๖-๖๓๔๔๘๘๘๘
๔. ประวัติวัด วัดสว่างอารมณ์ ตั้งอยู่บ้านหนองน้ำหมู่ที่ ๔ ตำบลตากตก อำเภอบ้านตาก จังหวัดตาก วัดสว่างอารมณ์มีพื้นที่ตั้งอยู่ติดกับริมแม่น้ำปิง โดยเป็นวัดเมื่อปีพ.ศ. ๒๔๓๒ โดยมีเจ้าอาวาสปกครองวัดมาโดยลำดับจนถึงปี ๒๔๙๕ จากนั้นวัดสว่างอารมณ์ก็เป็นวัดร้างมาโดยตลอด ต่อมาในปี พ.ศ. ๒๕๑๙ ชาวบ้านได้ร่วมกันบูรณะพัฒนาวัดสว่างอารมณ์ซึ่งเป็นวัดร้างมานานขึ้นใหม่ ซึ่งห่างจากที่เก่า ๕๐๐ เมตรมีเนื้อที่ ๙ ไร่ ๙๖ ตารางวา มีพระภิกษุมหาจาพรรษาตลอด ต่อมาในปีพ.ศ. ๒๕๒๙ กรมการศาสนา กระทรวงศึกษาธิการได้ยกวัดสว่างอารมณ์ ซึ่งเป็นวัดร้างมาเป็นเวลาหลายปี ให้เป็นวัดมีพระสงฆ์ตามประกาศของกรมการศาสนา ซึ่งได้ประกาศเมื่อวันที่ ๗ ตุลาคมพ.ศ. ๒๕๒๙ ในปีพ.ศ. ๒๕๓๑ พระครูประกาศศุกกิจ (สำรวย จิตตาวีโล) ได้รับแต่งตั้งเป็นเจ้าอาวาสรูปแรก และท่านก็ได้พัฒนาวัดจนเจริญมาเป็นลำดับตามที่ปรากฏอยู่

/ไวยาวัจจร ...

๕. ไวยาวัจกร

๕.๑ นายชัยสิทธิ์ พุ่มพวง

โทรศัพท์ ๐๘๕-๕๓๘๕๒๓๑

๕.๒ นายชูชีพ โภคา

โทรศัพท์ ๐๘๗-๙๕๗๖๓๗๕

๕.๓ นายก่ออด เขียวแดง

โทรศัพท์ -

๕.๔ นายไร เนียมก้อน

โทรศัพท์ ๐๘๙-๑๓๙๓๗๐๔

๕.๕ นายสุคนธ์ ประวิงวงษ์

โทรศัพท์ ๐๘๓-๘๖๔๕๗๕๖

## ๑๑. วัดท่านา



๑. สังกัดนิกาย มหานิกาย

๒. ที่ตั้ง (ที่อยู่) บ้านท่านา ๑๓๖ หมู่ ๙ ตำบลตากตก อำเภอบ้านตาก จังหวัดตาก

๓. ชื่อเจ้าอาวาส พระครูพินิตปัญญาสาร ดิคุขปญโญ

สมณศักดิ์ เจ้าอาวาสวัดราชบุรุษชั้นโท โทรศัพท์ ๐๘๔-๖๕๕๑๒๘๔

๔. ประวัติวัด วัดท่านา ตั้งอยู่เลขที่ ๑๓๖ บ้านท่านาหมู่ที่ ๙ ตำบลตากตก อำเภอบ้านตาก จังหวัดตาก สังกัดคณะสงฆ์มหานิกาย มีที่ดินตั้งวัดเนื้อที่ ๓ ไร่ ๒ งาน ๙๙ ตารางวา อาณาเขตทิศเหนือยาว ๔๐ วา ๒ ศอก ติดต่อกับที่ดิน นายมูล นุขเนื่อง ทิศใต้ ยาว ๓๒ วา ๒ ศอก ติดกับที่ตั้ง บ้านนายรช ทาปิน ทิศตะวันออกยาว ๔๐ วา ๒ ศอก ติดต่อกับแม่น้ำปิง ทิศตะวันตกยาว ๔๐ วา ๒ ศอกติดต่อกับถนนสาธารณะ พื้นที่ตั้งวัดเป็นที่ราบลุ่มอยู่ริมแม่น้ำปิงทางฝั่งตะวันตก อาคารเสนาสนะต่างๆมีศาลาการเปรียญกว้าง ๘ เมตร ยาว ๑๔ เมตรสร้างพศ ๒๕๐๙ วิหารกว้าง ๗ เมตรยาว ๑๓ เมตร สร้างปี พ.ศ.๒๕๐๙ ศาลาบำเพ็ญกุศลกว้าง ๘ เมตร ยาว ๑๔ เมตร สร้างปี พ.ศ. ๒๕๒๙ กุฏิสงฆ์จำนวน ๕ หลัง วัดท่านาสร้างขึ้นเป็นวัดนับตั้งแต่ประมาณ พ.ศ. ๒๒๐๕ มีนามตามชื่อบ้าน ประชาชนร่วมใจกันจัดสร้างวัดนี้มีเจ้าอาวาสมาแล้วจำนวน ๖ รูปคือ รูปที่ ๑ พระครูลา

รูปที่ ๒ พระอาจารย์พันธ์ รูปที่ ๓ พระอาจารย์อ้อรูปที่ ๔ พระอธิการดวง  
อโนมาปัญญา รูปที่ ๕ พระอธิการสังข์คุณวโรรูปที่ ๖ พระครูพิณิต  
ปัญญาสาร ตั้งแต่ปีพ.ศ ๒๕๔๙ จนถึงปัจจุบัน

๕. ไวยาวัจกร

๕.๑ นายปลิว ใจมูล

โทรศัพท์ ๐๘๖-๑๘๗๘๐๓๖

๕.๒ นายสุจินต์ วีระวงศ์

โทรศัพท์ ๐๙๖-๑๕๗๓๘๖๗

## ๑๒. วัดน้ำปู



๑. สังกัดนิคาย มหานิกาย
๒. ที่ตั้ง (ที่อยู่) บ้านน้ำปู หมู่ ๗ ตำบลตากตก อำเภอบ้านตาก จังหวัดตาก
๓. ชื่อเจ้าอาวาส พระครูวาริธรรมทัต ทานรโต สมณศักดิ์ เล่าอมสวัตรฐร์ชั้นมหา  
โทธิรศัพท์ ๐๘๔-๙๒๕๗๕๖๗
๔. ประวัติวัด วัดน้ำปูตั้งอยู่เลขที่ ๕๗ บ้านน้ำปู หมู่ ๗ ตำบลตากตก  
อำเภอบ้านตาก จังหวัดตาก สังกัดคณะสงฆ์มหานิกาย มีที่ดินตั้งวัดเนื้อที่ ๘  
ไร่ ๓ งาน ๒๗ ตารางวา อาณาเขตทิศเหนือติดกับที่ดิน ด.ตำบล ทอง  
กรพาหา ทิศใต้ติดกับ ทางสาธารณะ ทิศตะวันออก ติดกับถนนและแม่น้ำปิง  
ทิศตะวันตก ติดกับถนนสาธารณะ พื้นที่สร้างวัดเป็นที่ราบ อยู่ท่ามกลาง  
หมู่บ้านใกล้กับแม่น้ำปิงฝั่งตะวันตก อาคารเสนาสนะต่างๆมีอุโบสถกว้าง  
๘ เมตร ยาว ๑๙.๕๐ เมตร ศาลาการเปรียญ กว้าง ๑๖ เมตร ยาว ๓๐ เมตร  
สร้างพ.ศ. ๒๕๒๔ กุฏิสงฆ์จำนวน ๑๐ หลัง วัดปู สร้างขึ้นเป็นวัดนับตั้งแต่

/ประมาณ พ.ศ....

ประมาณ พ.ศ ๒๒๑๕ มีนามตามชื่อบ้านเนื่องจากบริเวณวัดได้เคยมีน้ำพุ  
ขึ้นมา ทางวัดได้สร้างหอรบขังคอนกรีตขึ้นปิดทับไว้ระยะแรกๆก็เรียกกันว่า  
วัดน้ำพุต่อมาก็เพี้ยนเป็นวัดน้ำพุหรือ วัดน้ำพุก็เรียกกัน ได้รับพระราชทาน  
วิสุงคามสีมาวันที่ ๒๓ สิงหาคม พ.ศ ๒๔๗๗ มีเจ้าอาวาสทั้งหมด ๙ รูปคือรูป  
ที่ ๑ ครูบาตันรูปที่ ๒ ครูบาเถิงรูปที่ ๓ ครูบาบุดูรูปที่ ๔ ครูบาเพ็ญรูปที่ ๕  
ครูบาอุ้นรูปที่ ๖ ครูบาวัน รูปที่ ๗ พระครูศรีรัตนภาส(อุบ) พระรักเร่สิริ  
ธัมโมรูปที่ ๘ พระครูวาริธรรมทัต ตั้งแต่ปี พ.ศ.๒๕๔๖ จนถึงปัจจุบัน

#### ๕. ไวยาวัจกร

๕.๑ นายสุเทพ บุญยัง	โทรศัพท์ ๐๘๑-๐๔๑๒๙๗๕
๕.๒ นายสุจิน เสือคำ	โทรศัพท์ ๐๘๘-๔๒๖๔๖๙
๕.๓ นายเดช คำพ่วง	โทรศัพท์ ๐๖๑-๒๗๕๖๓๕๙
๕.๔ นายสมศักดิ์ มั่งเชียง	โทรศัพท์ ๐๘๔-๒๓๒๘๖๖๓
๕.๕ นายบุญธรรม ศุภเดชากุล	โทรศัพท์ ๐๘๖-๔๒๙๖๗๓๙

### ๑๓. วัดโบสถ์



๑. สังกัดนิกาย มหานิกาย
๒. ที่ตั้ง (ที่อยู่) บ้านวัดโบสถ์ ๑๐๓ หมู่ ๑๐ ตำบลตากตก อำเภอบ้านตาก จังหวัดตาก
๓. ชื่อเจ้าอาวาส พระอธิการบุญมา ขนตีสโห สมณศักดิ์ เจ้าอาวาสวัดราษฎร์ โทรศัพท ๐๙๗-๑๙๐๘๖๑๘
๔. ประวัติวัด วัดโบสถ์ตั้งอยู่เลขที่ ๑ บ้านปากร้อง หมู่ที่ ๑๐ ตำบลตากตก อำเภอบ้านตาก จังหวัดตาก สังกัดคณะสงฆ์มหานิกาย มีที่ดินตั้งวัด เนื้อที่ ๘ ไร่ ๓ งาน ๘๔ ตารางวา อาณาเขต ทิศเหนือติดกับทางสาธารณะ ทิศใต้ติดกับทางสาธารณะ ทิศตะวันออกติดตัดถนนเข้าหมู่บ้าน ทิศตะวันตกติดกับถนนสาธารณะ พื้นที่ตั้งวัดเป็นที่ราบลุ่มมีลำคลองขนานอยู่ ๒ ด้าน ถนนอีก ๒ ด้าน อาคารเสนาสนะต่างๆมีอุโบสถกว้าง ๖ เมตร ยาว ๑๐ เมตร สร้าง พ.ศ ๒๓๐๑ ศาลาการเปรียญกว้าง ๑๕ เมตร ยาว ๒๓ เมตร สร้าง พ.ศ ๒๕๒๔ บुरुณะใหม่ เมื่อ พ.ศ ๒๕๓๐ ศาลาบำเพ็ญกุศล กว้าง ๑๕ เมตร /ยาว ...

ยาว ๒๔ เมตร สร้างเมื่อ พ.ศ. ๒๕๒๒ กุฏิสงฆ์มีจำนวน ๓ หลัง วิหาร กว้าง ๗ เมตร ยาว ๑๔ เมตร สร้าง พ.ศ. ๒๕๓๔ บุรณะ เมื่อ พ.ศ. ๒๕๖๒ ศาลา เอนกประสงค์ กว้าง ๘ เมตรยาว ๑๐ เมตร สร้างเมื่อ พ.ศ. ๒๕๖๑  
วัดโบสถ์ เป็นวัดที่เก่าแก่สร้างมานานวัดหนึ่ง ชาวบ้านเรียกว่า “วัดกลางร้อง” เพราะมีลำคลองขนานอยู่ ๒ ด้าน มีวัดอยู่ ตรงกลาง สันนิษฐานว่าสร้างขึ้นตั้งแต่ประมาณ พ.ศ. ๒๓๔๗ นับเป็นวัดชนิดที่ได้รับ พระราชทานวิสุงคามสีมาแล้ว ตามทะเบียนวัดระบุ พ.ศ. ๒๓๐๑ ไว้เพื่อเป็น หลักฐาน ได้เคยเป็นวัดร้างมานานสถานที่เป็นปารก้าง ต่อมาในราวต้นสมัย รัตนโกสินทร์ ประชาชนได้ร่วมใจกันก่อสร้างเสนาสนะขึ้นมาใหม่และได้ ทำการบูรณะและพัฒนาตามลำดับมีพระภิกษุ จำพรรษามาโดยตลอด มี เจ้าอาวาสมาแล้ว ๙ รูป คือ รูปที่ ๑ พระตา รูปที่ ๒ พระเขียว รูปที่ ๓ พระฮ้อ รูปที่ ๔ พระปั้น รูปที่ ๕ พระโพ รูปที่ ๖ พระเฮง รูปที่ ๗ พระดวง รูปที่ ๘ พระอธิการตีบ และรูปที่ ๙ พระอธิการบุญมา ขนติสาโท เป็นต้นมา จนถึงปัจจุบัน

#### ๕. ไวยาวัจกร

๕.๑ นายสันติ กรพาทา

โทรศัพท์ -

๕.๒ นายธนู สอนสุรินทร์

โทรศัพท์ ๐๖๑-๓๓๒๖๘๑๘

๕.๓ นายจักรี อุดแสง

โทรศัพท์ -

## ๑๔. วัดทุ่งยั้ง



๑. สังกัดนิกาย มหานิกาย
๒. ที่ตั้ง (ที่อยู่) บ้านทุ่งยั้ง ๕๗ หมู่ ๑๐ ตำบลตากตก อำเภอบ้านตาก จังหวัดตาก
๓. ชื่อเจ้าอาวาส พระปวิช ฐานากโร สมณศักดิ์ เจ้าอาวาสวัดราชฎร์  
โทรศัพท์ ๐๘๙-๗๐๘๒๙๙๕
๔. ประวัติวัด วัดทุ่งยั้งตั้งอยู่เลขที่ ๑๔๓ บ้านใหม่หมู่ที่ ๑๐ ตำบลตากตก อำเภอบ้านตาก จังหวัดตาก สังกัดคณะสงฆ์มหานิกาย มีที่ดินตั้งวัดเนื้อที่ ๕ ไร่ ๒ งาน ๒๓ ตารางวา อาณาเขตทิศเหนือติดกับถนนสาธารณะ ทิศใต้ติดกับถนนสาธารณะ ทิศตะวันออกติดกับที่ตั้งบ้านของนายจวน วงศ์อินทร์ ทิศตะวันตกติดกับถนนสาธารณะ โดยมีโฉนด เลขที่ ๒๐๑๖ เป็นหลักฐาน พื้นที่ตั้งวัดเป็นที่ราบ อาคารเสนาสนะต่างๆ มีวิหารกว้าง ๙ เมตรยาว ๒๒ เมตร สร้างปี พ.ศ. ๒๕๒๙ อุโบสถ กว้าง ๑๖ เมตรยาว ๒๖ เมตร สร้างปี พ.ศ. ๒๕๓๖ ศาลาการเปรียญกว้าง ๑๖ เมตร ๒๖ เมตร สร้าง พ. ศ. ๒๕๕๔ กุฏิ สงฆ์ จำนวน ๒ หลัง วัดทุ่งยั้ง สร้างขึ้นเป็นวัดนับตั้งแต่ประมาณ ปี พ.ศ. ๒๓๑๒ เดิมมีนามว่า วัดบ้านใหม่ ต่อมาประชาชนร่วมใจกันบูรณะ /วัดนี้ใหม่ ...

วัดนี้ใหม่ ให้ชื่อว่า วัดทุ่งยั้ง มีเจ้าอาวาสที่ทราบนามจำนวน ๔ รูป  
รูปที่ ๑ พระอุดม รูปที่ ๒ พระปัญญา รูปที่ ๓ พระครูสิริวรานุวัฒน์ (อิน)  
รูปที่ ๔ พระอธิการประวิท ฐานากโร ตั้งแต่ปี พ.ศ. ๒๕๕๓ จนถึงปัจจุบัน  
๕. ไวยาวัจกร

๕.๑ นายปรีชา กาวินแก้ว

โทรศัพท์ ๐๙๘-๗๔๘๑๖๑๒

## ๑๕. วัดเกาะลาน



๑. สังกัดนิกาย มหานิกาย
๒. ที่ตั้ง (ที่อยู่) บ้านเกาะลาน ๑๐๙ หมู่ ๓ ตำบลสมอโค่น อำเภอบ้านตาก จังหวัดตาก
๓. ชื่อเจ้าอาวาส พระอธิการสังเวียน จารูโว  
สมณศักดิ์ เจ้าอาวาสวัดราษฎร์ โทรศัพท์ ๐๘๓-๑๖๓๓๓๖๐
๔. ประวัติวัด วัดเกาะลาน ตั้งอยู่ที่บ้านเกาะลาน หมู่ที่๓ ตำบลสมอโค่น อำเภอบ้านตาก จังหวัดตาก สังกัดคณะสงฆ์มหานิกาย เนื้อที่ตั้งวัด ๖ ไร่ ๓๙ ตารางวา พื้นที่ตั้งวัดเป็นพื้นที่ราบริมแม่น้ำปิง สร้างขึ้นเป็นวัดประมาณ ปี พ.ศ.๒๔๒๐ มีนามตามชื่อหมู่บ้าน มีอาคารเสนาสนะต่างๆ เช่น อุโบสถิต สร้างขึ้นใน พ.ศ. ๒๔๔๔ ได้รับพระราชทาน วิสุคามสีมาเมื่อวันที่ ๒๐ พฤษภาคม พ.ศ.๒๔๔๔ มีวิหาร สร้างในปี พ.ศ.๒๔๒๒ กุฏิสงฆ์ จำนวน ๒ หลัง ปุชนิยมวัดถุ มี พระพุทธรูป ในอุโบสถ และ วิหารจำวน ๕ องค์ ปัจจุบัน มีเจดีย์ ๑ องค์ สร้าง พ.ศ.๒๕๕๔ การปกครองมีเจ้าอาวาส ๕ รูป รูปที่ ๑ พระอธิการสุขะตา จิตินฺทฺยา โณ พ.ศ.๒๔๓๔-๒๔๗๐

/รูปที่ ๒ ...

รูปที่ ๒ พระอธิการวัน ชันดีโก พ.ศ.๒๔๗๓-๒๔๙๙ รูปที่๓ พระอธิการชั้นธ์  
สุคนธ์ พ.ศ.๒๔๙๙-๒๕๑๒ รูปที่ ๔ พระครูคัมภีรธรรมโมภาส พ.ศ.๒๕๑๖-  
๒๕๔๙ รูปที่๕ ปัจจุบันพระอธิการสังเวียน จารุงโส พ.ศ.๒๕๕๑ เป็นต้นมา  
๕. ไวยาวัจกร

๕.๑ นายสุวรรณ แก้วบุญธรรม โทรศัพท์ ๐๙๗-๙๖๒๐๕๑๗

๕.๒ นายประเทือง ปรีชาญาณ โทรศัพท์ ๐๙๙-๕๘๒๙๑๘๑

## ๑๖. วัดวิเศษวานิช



๑. สังกัดนิคม มหานิกาย
๒. ที่ตั้ง (ที่อยู่) บ้านสมอโคน ๙๙ หมู่ ๔ ตำบลสมอโคน อำเภอบ้านตาก จังหวัดตาก
๓. ชื่อเจ้าอาวาส พระครูบวรธรรมวิจารณ์ สมณศักดิ์ เจ้าอาวาสวัดราษฎร์ โทรศัพท ๐๘๖-๗๓๗๕๓๓๘
๔. ประวัติวัด วัดวิเศษวานิช ตั้งอยู่ที่บ้านสมอโคน หมู่ที่ ๔ ตำบลสมอโคน อำเภอบ้านตาก จังหวัดตาก เนื้อที่ตั้งวัด ๕ ไร่ ๓๐ ตารางวา พื้นที่ตั้งวัดเป็นที่ราบลุ่มติดริมฝั่งแม่น้ำปิง วัดวิเศษวานิช สร้างขึ้นเป็นวัดนับตั้งแต่ พ.ศ. ๒๓๐๓ เดิมชื่อวัดกลาง เนื่องจากเป็นวัดที่ราชการจัดสร้างเป็นวัดแรกในตำบล เมื่อความเจริญมาถึง พ่อค้าเรือทั้งหลายจึงนำสินค้ามาขาย เหมาะกับบริเวณที่ตั้งวัด เป็นร่องน้ำลึกพวกพ่อค้าจึงมักมาจอดเรือพักแรมเป็นประจำ จึงเปลี่ยนนามว่า วัดวิเศษวานิช ตั้งแต่นั้นเป็นต้นมา ได้รับพระราชทานวิสุงคามสีมา พ.ศ. ๒๔๐๓ เจ้าอาวาสที่ทราบนามมี ๖ รูป รูปที่ ๑ พระอธิการอุประ รูปที่ ๒ พระอธิการบุตร รูปที่ ๓ พระอธิการจวน รูปที่ ๔ พระอธิการตื้อ รูปที่ ๕ พระอธิการเสาร์ ลีวิจยโสโร ๒๔๔๑-๒๕๑๓ รูปที่ ๖ พระครูบวรธรรมวิจารณ์ (บุญศรี ธรรมจาโร) ดำรงตำแหน่งเจ้าอาวาส พ.ศ. ๒๕๑๓ เป็นต้นมา ปัจจุบันดำรงตำแหน่ง ที่ปรึกษาเจ้าคณะอำเภอบ้านตาก
๕. ไวยาวัจกร

## ๑๗. วัดโพธิ์งาม



๑. สังกัดนิกาย มหานิกาย
๒. ที่ตั้ง (ที่อยู่) บ้านสมอโคน ๓๓ หมู่ ๖ ตำบลสมอโคน อำเภอบ้านตาก จังหวัดตาก
๓. ชื่อเจ้าอาวาส พระครูประภัสสรสิทธิการ สมณศักดิ์ เจ้าอาวาสวัดราษฎร์ชั้นโท โทรศัพท ๐๘๗-๓๑๑๘๕๒๘
๔. ประวัติวัด วัดโพธิ์งาม ตั้งอยู่ที่บ้าน สมอโคน หมู่ที่ ๖ ตำบลสมอโคน อำเภอบ้านตาก จังหวัดตาก พื้นที่ตั้งวัดเป็นราบลุ่มติดริมฝั่งแม่น้ำปิง เนื้อที่ตั้งวัด รวม ประมาณ ๗ ไร่ มีถาวรวัตถุต่างๆมากมาย เช่น อุโบสถ วิหาร เจดีย์ หอธรรม เป็นต้น วัดโพธิ์งามสร้างขึ้นประมาณ ปี พ.ศ. ๒๓๕๐ โดยชาวบ้าน ร่วมใจกันสร้างขึ้น ได้รับพระราชทานวิสุงคามสีมา เมื่อวันที่ ๘ พฤศจิกายน ๒๕๑๔ การปกครองเจ้าอาวาสที่ทราบนาม มี ๔ รูป รูปที่ ๑ พระครูศักดิ์ วิศาล อติศีลเจ้าคณะอำเภอบ้านตาก รูปที่ ๒ พระอธิการหนู รูปที่ ๓ พระครูโสภณโพธิคุณ ดำรงตำแหน่ง ตั้งแต่ พ.ศ. ๒๔๘๗-๒๕๔๕ รูปที่ ๔ ปัจจุบัน พระครูประภัสสรสิทธิการ (บุญชู อากาศโร) เป็นเจ้าอาวาสปกครองเป็นต้นมา ตั้งแต่ปี พ.ศ.๒๕๕๕ เป็นต้นมา
๕. ไวยาวัจกร

## ๑๘. วัดสามัคคีธรรม



๑. สังกัดนิทาย มหานิกาย
๒. ที่ตั้ง (ที่อยู่) บ้านน้ำดิบ หมู่ ๗ ตำบลสมอโคน อำเภอบ้านตาก จังหวัดตาก
๓. ชื่อเจ้าอาวาส พระณรงค์ มหาญาโณ สมณศักดิ์ เจ้าอาวาสวัดราชฎร์  
โทรศัพท์ ๐๖๔-๙๒๔๔๙๑๐
๔. ประวัติวัด เดิมเป็นที่พักสงฆ์ สร้างขึ้นเมื่อปี พ.ศ.๒๕๒๑ ประชาชน  
ชาวบ้านร่วมแรงร่วมใจ บริจาคทรัพย์สิ่งของในการสร้างวัดนี้ จึงให้ชื่อว่า  
“วัดสามัคคีธรรม” และได้รับพระราชทานวิสุงคามสีมา เมื่อวันที่ ๓๑  
พฤษภาคม ๒๕๖๔ ปัจจุบันมีพระภิกษุจำพรรษา จำนวน ๔ รูป
๕. ไวยาวัจกร  
-อยู่ระหว่างแต่งตั้ง- (เนื่องจากเจ้าอาวาสรูปเดิมเพ็ญมรณภาพ)

## ๑๙. วัดดงยาง



๑. สังกัดนิกาย มหานิกาย

๒. ที่ตั้ง (ที่อยู่) บ้านดงยาง ๑๐๐ หมู่ ๑ ตำบลทุ่งกระเชาะ อำเภอบ้านตาก จังหวัดตาก

๓. ชื่อเจ้าอาวาส พระอธิการบรรจง ฆมฺมสนฺโต สมณศักดิ์ เจ้าอาวาส วัดราชฎร์ โทรศัพท์ ๐๙๒-๖๗๓๓๓๑๔

๔. ประวัติวัด วัดดงยาง สร้างขึ้นเป็นวัดนับตั้งแต่ประมาณ พ.ศ. ๒๔๓๙ มีนามตามชื่อบ้าน แต่เดิมมานั้นมีต้นยางอยู่มากจึงเรียกชื่อบ้านนี้ว่า บ้านดงยาง ประชาชนชาวบ้านนี้ร่วมใจกันจัดสร้างวัดนี้ สถานที่ตั้งวัดนี้ เข้าใจว่าคงจะเคยเป็นที่ตั้งวัดมาก่อน เพราะพบอิฐโบราณก้อนใหญ่ อยู่จำนวนหนึ่ง วัดนี้มีพระภิกษุอยู่จำพรรษา ๔ รูป สามเณร ๒ รูป

๕. ไวยาวัจกร

๕.๑ นายชนพล ภิรมย์ทอง

โทรศัพท์ ๐๘๑-๐๔๔๘๘๕๗๓

## ๒๐. วัดแม่ไข



๑. สังกัดนิกาย มหานิกาย

๒. ที่ตั้ง (ที่อยู่) บ้านแม่ไข ๑ หมู่ ๒ ตำบลทุ่งกระเซาะ อำเภอบ้านตาก จังหวัดตาก

๓. ชื่อเจ้าอาวาส พระจันทา สุขกาโม สมณศักดิ์ รักษาการเจ้าอาวาสวัดราษฎร์  
โทรศัพท์ ๐๖๕-๖๑๖๑๒๔๙

๔. ประวัติวัด วัดแม่ไข สร้างขึ้นเป็นวัดนับตั้งแต่ประมาณ พ.ศ. ๒๔๑๐

เดิมเรียก วัดห้วยแม่ไข มีนามตามชื่อบ้าน ประชาชนร่วมใจกันจัดสร้างวัดนี้  
เดิมนั้นมีที่ดินอยู่ ๑ ไร่ ๒ งาน ๕๑ ตารางวา ต่อมาประชาชนได้ร่วมใจ  
กันจัดซื้อที่ดินเพิ่มเติมให้วัดรวมเป็นเนื้อที่ ๓ ไร่ ๑ งาน ๑๖ ตารางวา ในบาง  
ช่วงระยะหนึ่งวัดได้ทรุดโทรมลง และได้รับการบูรณะพัฒนาขึ้นมาอีก  
มีสภาพที่มั่นคงพอสมควร มีพระภิกษุอยู่จำพรรษาประจำ ๒ รูป สามเณร  
๒ รูป เจ้าอาวาสมี ๓ รูป รูปที่ ๑ พระใสว วสุธรรมโม รูปที่ ๒ พระทอง ทตตมโน  
รูปที่ ๓ พระอธิการบุญธรรม ประภาภโณ

๕. ไวยาวัจกร

๕.๑ นายเพ็ญ ต้นปิน

โทรศัพท์ ๐๘๑-๙๗๑๗๖๘๖

## ๒๑. วัดดอยเจดีย์



๑. สังกัดนิกาย ธรรมยุต
๒. ที่ตั้ง (ที่อยู่) บ้านล้อง หมู่ ๓ ตำบลทุ่งกระเซาะ อำเภอบ้านตาก จังหวัดตาก
๓. ชื่อเจ้าอาวาส พระประเทือง ขิปปาภิญโญ สมณศักดิ์ เจ้าอาวาสวัดราชฎร์  
โทรศัพท์ ๐๘๔-๓๗๐๘๐๐๒
๔. ประวัติวัด วัดดอยเจดีย์ เป็นวัดเก่าสร้างมาหลายร้อยปี อยู่บนยอดเขา  
ต่อมามีภิกษุมายู่จำพรรษาและเริ่มบูรณะและพัฒนาตั้งแต่ พ.ศ.๒๕๒๖  
จนถึงปัจจุบัน
๕. ไวยาวัจกร

## ๒๒. วัดบ้านล้อง



๑. สังกัดนิกาย มหานิกาย

๒. ที่ตั้ง (ที่อยู่) บ้านบ้านล้อง ๙๒ หมู่ ๓ ตำบลทุ่งกระเซาะ อำเภอบ้านตาก จังหวัดตาก

๓. ชื่อเจ้าอาวาส พระอธิการโชคชัย วิสุทฺธิชโย สมณศักดิ์ เจ้าอาวาสวัดราษฎร์  
โทรศัพท์ ๐๙๗-๙๘๒๘๑๒๒

๔. ประวัติวัด วัดบ้านล้อง สร้างขึ้นเป็นวัดนับตั้งแต่ประมาณ พ.ศ. ๒๔๖๑  
มีนามตามชื่อของหมู่บ้าน เดิมนั้นประชาชนได้ไปทำบุญที่วัดทุ่งกระเซาะ  
แต่อยู่ห่างออกไปการเดินทางไปมาไม่สะดวก ต่อมาได้มีนายจันทร์ ใจใส  
ชักชวนประชาชนร่วมใจกันจัดสร้างวัดนี้ขึ้นมา ตอนแรกเรียกว่า วัดดอนแก้ว  
เพราะที่ของวัดมีลักษณะเป็นที่ดอนน้ำไม่ท่วม ต่อมาได้เปลี่ยนชื่อเป็น  
“วัดบ้านล้อง” จนถึงปัจจุบันนี้

๕. ไวยาวัจกร

๕.๑ นายปิติโชค แก้วมา

โทรศัพท์ ๐๘๗-๙๓๔๑๗๕๒

๕.๒ ร.ตำบล.สำราญ ชายป่า

โทรศัพท์ ๐๘๙-๘๕๗๔๐๙๖

## ๒๓. วัดทุ่งกระเซาะ



๑. สังกัดนิกาย มหานิกาย

๒. ที่ตั้ง (ที่อยู่) บ้านทุ่งกระเซาะ ๑๓๕ หมู่ ๖ ตำบลทุ่งกระเซาะ อำเภอบ้านตาก จังหวัดตาก

๓. ชื่อเจ้าอาวาส พระครูมงคลประภาวัฒน์

สมณศักดิ์ เจ้าอาวาสวัดราชฎร์,เจ้าคณะตำบลทุ่งกระเซาะ

โทรศัพท์ ๐๘๔-๘๑๘๘๒๔๖

๔. ประวัติวัด วัดทุ่งกระเซาะ สร้างขึ้นเป็นวัดนับตั้งแต่ประมาณ พ.ศ. ๒๒๐๓ มีนามตามชื่อบ้าน หมู่บ้านนี้เดิมได้มีชาวเวียงจันทร์อพยพมาตั้งถิ่นฐานอยู่เป็นจำนวนมาก หมู่บ้านที่วัดตั้งอยู่นี้มีต้นไม้ใหญ่ เรียกต้นไม้กระเซาะ ชาวบ้านได้อาศัยเป็นที่พักเดินทาง หรือพักรอคอยกันเป็นประจำ ต่อมาจึงได้เรียกชื่อบ้านตามชื่อต้นไม้นี้ด้วย เมื่อปีพ.ศ.๒๔๘๘ ได้มีกัณธรวมวัดร้องที่นา และวัดห้วยแม่ไข เข้ากับวัดทุ่งกระเซาะหรือวัดทุ่งกระเซาะนี้ด้วย ได้รับพระราชทานวิสุงคามสีมา วันที่ ๑๙ พฤษภาคม พ.ศ.๒๔๔๐ มีพระภิกษุอยู่จำพรรษา ๕ รูป สามเณร ๔ รูป ทางวัดได้เปิดสอนพระปริยัติธรรม พ.ศ. ๒๔๘๗ มีศูนย์พัฒนาเด็กเล็ก และสำนักงานเกษตรตำบลตั้งอยู่ที่วัดนี้ ด้วย

๕. ไวยาวัจกร

๕.๑ นายสอ ตาสา

โทรศัพท์ -

## ๒๔. วัดดอยแก้วเทพเนรมิต



๑. สังกัดนิกาย ธรรมยุต
๒. ที่ตั้ง (ที่อยู่) บ้านแพะเหนือ หมู่ ๗ ตำบลทุ่งกระเชาะ อำเภอบ้านตาก จังหวัดตาก
๓. ชื่อเจ้าอาวาส พระเสาร์ สุขุมโม สมณศักดิ์ เจ้าอาวาสวัดราษฎร์  
โทรศัพท์ ๐๙๑-๐๓๗๕๐๔๔
๔. ประวัติวัด วัดดอยแก้วเทพเนรมิตร ตั้งขึ้นเมื่อวันที่ ๒๒ พฤศจิกายน พ.ศ.๒๕๕๕ เดิมเป็นที่พักสงฆ์ โดยมี หลวงพ่อแก้ว กมลจนโท เป็นผู้บุกเบิก และเป็นประธานสงฆ์ ได้อยู่จำพรรษาและพัฒนาเรื่อยมาตั้งแต่ พ.ศ.๒๕๔๐ จนถึงปัจจุบัน
๕. ไวยาวัจกร

## ๒๕. วัดรังแร้ง



๑. สังกัดนิยาย มหานิกาย
๒. ที่ตั้ง(ที่อยู่) บ้านรังแร้ง หมู่ ๙ ตำบลทุ่งกระเซาะ อำเภอบ้านตาก จังหวัดตาก
๓. ชื่อเจ้าอาวาส พระอธิการสุรียัน ฐิริมน โสมณศักดิ์ เจ้าอาวาสวัดราชภูร์  
โทรศัพท์ ๐๙๘-๑๓๖๙๕๕๘
๔. ประวัติวัด วัดรังแร้ง หมู่ที่ ๙ ตำบลทุ่งกระเซาะ อ.บ้านตาก จ.ตาก  
ในปี พ.ศ. ๒๕๓๑ หลังจากที่ชาวบ้าน อพยพมาสร้างบ้านเรือนที่อยู่อาศัย  
และสร้างสำนักสงฆ์ขึ้นเพื่อเป็นที่ยึดเหนี่ยวจิตใจของชาวบ้านขึ้นเป็น  
สำนักสงฆ์บ้านรังแร้ง ใช้ในการประกอบพิธีกรรมทางศาสนา
๕. ไวยาวัจกร
  - ๕.๑ นายกร มั่นภักดี โทรศัพท์ ๐๙๘-๙๐๑๒๗๙๙
  - ๕.๒ นายเสมอ ดีแก้ว โทรศัพท์ ๐๘๓-๘๗๙๓๗๙๒
  - ๕.๓ นายพัน กองละคร โทรศัพท์ ๐๖๒-๘๖๒๖๑๕๑



## ๒๗. วัดยางโองน้ำ



๑. สังกัดนิิกาย มหานิกาย
๒. ที่ตั้ง (ที่อยู่) บ้านยางโองน้ำ ๑๓๖ หมู่ ๕ ตำบลแม่สลิด อำเภอบ้านตาก จังหวัดตาก
๓. ชื่อเจ้าอาวาส พระครูสถิตสีลสุนทร สมณศักดิ์ เจ้าอาวาสวัดราชบุรุษชั้นเอก โทรศัพท์ ๐๕๕-๕๘๗๑๒๔
๔. ประวัติวัด วัดยางโองน้ำ ตั้งอยู่เลขที่ ๑๓๖ บ้านยางโองน้ำ หมู่ที่ ๕ ตำบลแม่สลิด อำเภอบ้านตาก จังหวัดตาก สังกัดมหานิกาย มีที่ดิน ๔ ไร่ ๗๒ ตารางวา และมีธรณีสงฆ์ จำนวน ๒ แปลง เนื้อที่ ๑๔ ไร่ วัดยางโองน้ำ สร้างขึ้นเป็นวัดตั้งแต่ประมาณ พ.ศ. ๒๓๑๕
๕. ไวยาวัจกร

## ๒๘. วัดยางโองสังกลาง



๑. สังกัดนิทาย มหานิกาย
๒. ที่ตั้ง (ที่อยู่) บ้านยางโองสังกลาง ๑๐๓ หมู่ ๖ ตำบลแม่สลิต อำเภอบ้านตาก จังหวัดตาก
๓. ชื่อเจ้าอาวาส พระอธิการรหัส มหิสรโร สมณศักดิ์ เจ้าอาวาสวัดราษฎร์ โทรศัพท์ ๐๙๖-๖๖๕๒๕๐๓
๔. ประวัติวัด วัดยางโองสังกลาง ตั้งอยู่เลขที่ ๔๓ บ้านสังกลาง หมู่ที่ ๖ ตำบลแม่สลิต อำเภอบ้านตาก จังหวัดตาก สังกัดมหานิกาย มีที่ดินวัดเนื้อที่ ๕ ไร่ ๑ งาน ๓๐ ตารางวา วัดยางโองสังกลาง สร้างขึ้นเป็นวัดตั้งแต่ประมาณ พ.ศ.๒๓๕๒ ชาวบ้านสังกลาง ร่วมใจกันสร้างวัดนี้
๕. ไวยาวัจกร
  - ๕.๑ นายวิ ลายะ โทรศัพท์ ๐๙๙-๓๘๗๑๕๔๔
  - ๕.๒ นายประเทือง เมืองมูล โทรศัพท์ ๐๖๔-๓๕๖๓๒๕๔
  - ๕.๓ นายพร้อม รายะ โทรศัพท์ -

## ๒๙. วัดยางโอบน



๑. สังกัดนิกาย มหานิกาย
๒. ที่ตั้ง (ที่อยู่) บ้านยางโอบนนอก ๑๔๒ หมู่๑๓ ตำบลแม่สลิด อำเภอบ้านตาก จังหวัดตาก
๓. ชื่อเจ้าอาวาส พระธรรมนุญ ภูมิจญาโน สมณศักดิ์ รักษาการเจ้าอาวาส วัดราชฎร์ โทรศัพท์ -
๔. ประวัติวัด วัดยางโอบน ตั้งอยู่เลขที่ ๔๒ บ้านยางโอบน หมู่ที่ ๘ ตำบลแม่สลิด อำเภอบ้านตาก จังหวัดตาก สังกัดมหานิกาย มีที่ดินเนื้อที่ ๑๐ ไร่ ๖๐ ตารางวา พื้นที่วัดเป็นที่เนิน วัดยางโอบน สร้างขึ้นเป็นวัดนับตั้งแต่ พ.ศ.๒๓๙๕ มีนามตามชื่อบ้าน
๕. ไวยาวัจกร
  - ๕.๑ นายเจริญ หมายเจริญ โทรศัพท์ -
  - ๕.๒ นายแสวง สียะ โทรศัพท์ ๐๖๑-๓๐๔๗๒๑๙

### ๓๐. วัดเด่นไม้ซุง



๑. สังกัดนิคม มหานิคม
๒. ที่ตั้ง (ที่อยู่) บ้านเด่นไม้ซุง ๑๘๗ หมู่๙ ตำบลแม่สลิด อำเภอบ้านตาก จังหวัดตาก
๓. ชื่อเจ้าอาวาส พระอธิการบุญส่ง สุชาโต สมณศักดิ์ เจ้าอาวาสวัดราษฎร์ โทรศัพท์ ๐๙๓-๒๑๐๘๒๕๑
๔. ประวัติวัด วัดเด่นไม้ซุง ตั้งอยู่ที่บ้านเด่นไม้ซุง หมู่ที่ ๙ ตำบลแม่สลิด อำเภอบ้านตาก จังหวัดตาก มีที่ดินวัดเนื้อที่ ๓ ไร่ พื้นที่วัดเป็นที่ราบสูง วัดเด่นไม้ซุง สร้างขึ้นเป็นวัดตั้งแต่ประมาณ พ.ศ. ๒๔๓๐
๕. ไวยาวัจกร
  - ๕.๑ นายนเรศ จาราด โทรศัพท์ ๐๖๕-๔๘๔๕๔๗๗
  - ๕.๒ นายพนม จิตอินทร์ โทรศัพท์ ๐๘๙-๒๗๐๒๑๓๓
  - ๕.๓ นายสมควร เจริญจักษ์ โทรศัพท์ ๐๖๑-๗๔๓๓๐๓๕

### ๓๑. วัดศรีคำ



๑. สังกัดนิกาย มหานิกาย
  ๒. ที่ตั้ง (ที่อยู่) บ้านศรีคำ ๙๕ หมู่๒ ตำบลเกาะตะเภา อำเภอบ้านตาก จังหวัดตาก
  ๓. ชื่อเจ้าอาวาส พระอธิการธวัชณ์ อมโร สมณศักดิ์ เจ้าอาวาสวัดราษฎร์ โทรศัพท ๐๘๔-๒๒๖๐๙๔๗
  ๔. ประวัตินี้ วัดศรีคำ ตั้งวัดเมื่อ พ.ศ.๒๒๓๐ วัดศรีคำ สร้างขึ้นเป็นวัดตั้งแต่ ประมาณปี พ.ศ. ๒๒๓๐ มีนามตามชื่อบ้านชาวบ้านร่วมแรงร่วมใจกัน จัดสร้างวัดขึ้น ตั้งอยู่บ้านศรีคำ ตำบลเกาะตะเภา อำเภอบ้านตาก จังหวัดตาก ทิศเหนือ ติดต่อกับที่สาธารณะ ทิศใต้ ติดต่อกับที่สาธารณะ ทิศตะวันออก ติดต่อกับถนนสาธารณะและโรงเรียน ทิศตะวันตก ติดต่อกับที่สาธารณะ
  ๕. ไวยาวัจกร
- ๕.๑ นายผดุง เอี่ยมตาก โทรศัพท ๐๘๘-๔๒๔๕๓๔๙

## ๓๒. วัดบรมธาตุ



๑. สังกัดนิทาย มหานิกาย

๒. ที่ตั้ง (ที่อยู่) บ้านพระธาตุ ๑๒๙ หมู่๓ ตำบลเกาะตะเภา อำเภอบ้านตาก จังหวัดตาก

๓. ชื่อเจ้าอาวาส พระครูพิทักษ์บรมธาตุ

สมณศักดิ์ เจ้าอาวาสวัดราษฎร์ , ที่ปรึกษาเจ้าคณะอำเภอบ้านตาก

โทรศัพท์ ๐๖๑-๑๔๙๘๔๙๕

๔. ประวัติวัด วัดพระบรมธาตุ ตั้งอยู่ที่บ้านท่าพระธาตุ หมู่ที่ ๓ ตำบลเกาะตะเภา อำเภอบ้านตาก จังหวัดตาก สังกัดคณะสงฆ์มหานิกาย มีที่ดินตั้งวัดเนื้อที่ ๒๕ ไร่ ๖๐ ตารางวา พื้นที่ตั้งวัดเป็นที่เนินสูงมีลักษณะเป็นภูเขา อาคารเสนาสนะต่าง ๆ มีอุโบสถกว้าง ๑๒ เมตร ยาว ๒๐ เมตร สร้าง พ.ศ.๒๔๙๔ ศาลาการเปรียญกว้าง ๘.๕๐ เมตร ยาว ๑๖ เมตร สร้าง พ.ศ. ๒๔๖๗ ฯลฯ สำหรับปูชนียวัตถุมีองค์พระบรมธาตุเป็นของโบราณ แต่ได้บูรณะเป็นรูปทรงเลียนแบบมาจากเจดีย์เขตกองแห่งพม่า ครอบองค์เดิมไว้ มีเจดีย์องค์เล็ก ๆ รายรอบไว้ด้วยองค์เดิม ซึ่งสร้างขึ้นโดย สุนทรวิธาน

เศรษฐีแห่งดอยมเหยงกะ สร้างเพื่อบรรจุพระมอฐและพระเกศา เมื่อวันขึ้น  
๑๕ ค่ำ เดือน ๑๑ พ.ศ. ๔๐ (ตามตำนานสมุดข่อยของวัดนี้) วัดพระบรมธาตุ  
บางคนก็เรียก "วัดพระธาตุ" เดิมนั้นนับเป็นวัดที่เก่าแก่สร้างขึ้นมานานมาก  
อยู่ในราวสมัยสุโขทัย ต่อมาในระยะหลังได้ขาดการทะนุบำรุง จึงได้กลายเป็น  
สภาพเป็นวัดร้างไป และได้รับการบูรณะปฏิสังขรณ์ขึ้นมาใหม่ประมาณ  
พ.ศ. ๒๔๔๐ ได้รับพระราชทานวิสุงคามสีมาวันที่ ๘ กุมภาพันธ์ พ.ศ. ๒๔๙๒  
วัดพระบรมธาตุ เป็นวัดเก่าแก่ที่ได้รับการปฏิสังขรณ์มาหลายครั้งแล้ว  
ตัวอุโบสถ มีประตูเป็นไม้แกะสลักที่สวยงาม หน้าบัน และจั่วเป็นไม้ หน้าต่าง  
แกะสลัก เป็นพุทธประวัติปิดทอง หัวยันไต่เป็นนาค วิหารของวัดเป็นวิหาร  
เก่ามีเพดานสูง ๒ ชั้น มีช่องลมอยู่โดยรอบ ทำให้อากาศภายในวิหารมีอากาศ  
เย็น และมีพระพุทธรูปปูนปั้นปิดทองอยู่ภายในวิหาร นอกจากนี้ภายใน  
บริเวณวัดยังมีวิหารไม้เก่าแก่ ที่มีลายแกะสลักไว้มอบ นับเป็นวัดที่มีคุณค่า  
ในทางโบราณคดีมาก

#### ๕. ไวยาวัจกร

๕.๑ นายยา อุปลุต	โทรศัพท์ -
๕.๒ นายแสงทอง คงปาน	โทรศัพท์ -
๕.๓ นายเหรียญชัย สอนทิพย์	โทรศัพท์ -
๕.๔ นายกอบชัย บุญฟู	โทรศัพท์ -

### ๓๓. วัดวังหม้อ



๑. สังกัดนิคม มหานิกาย
๒. ที่ตั้ง (ที่อยู่) บ้านวังหม้อ ๑๔๖ หมู่๖ ตำบลเกาะตะเภา อำเภอบ้านตาก จังหวัดตาก
๓. ชื่อเจ้าอาวาส พระมหาสุพรรณ จันทาโก  
สมณศักดิ์ เจ้าอาวาสวัดราษฎร์,เจ้าคณะตำบล  
โทรศัพท์ ๐๙๖-๖๖๙๐๗๙๕
๔. ประวัติวัด วัดวังหม้อตั้งอยู่ระหว่างหมู่ที่ ๔ และหมู่ที่ ๕ ตำบลเกาะตะเภา อำเภอบ้านตาก จังหวัดตากเป็นวัดที่มีมาก่อนวัดอื่นๆในเขตตำบลเกาะตะเภา ในปัจจุบัน ซึ่งประชาชนได้ช่วยกันก่อสร้างขึ้นมากับหมู่บ้าน ได้รับพระราชทานวิสุงคามสีมาเมื่อปี พ.ศ. ๒๔๖๑ เคยเป็นวัดที่มีโรงเรียนพระปริยัติธรรม แผนกธรรม ตรี โท เอก เป็นโรงเรียนปริยัติธรรมแผนกสามัญ อาศัยบารมีพระครูศรีรัตนภาส (บุญชู) เจ้าคณะอำเภอบ้านตากสมัยนั้น เป็นผู้มึคุณูปการเป็นผู้ก่อตั้งโรงเรียนชีววิทยาราชฎีไว้ในวัดวังหม้อในสมัยนั้น ปัจจุบันย้ายไปตั้งอยู่หมู่ ๕ ห่างออกไปครึ่งกิโลเมตร ร่วมกันกับกำนันผู้ใหญ่บ้านประชาชนมาจนบัดนี้

/๕.ไวยาวัจจร...

๕.ไวยาวัจกร

๕.๑ นายสุรศักดิ์ สุขสบาย

โทรศัพท์ ๐๙๘-๗๔๘๕๗๒๓

๕.๒ นายนิเวศน์ คงเมือง

โทรศัพท์ ๐๘๗-๑๒๐๑๒๐๖

### ๓๔. วัดบ้านปูน



๑. สังกัดนิกาย มหานิกาย
๒. ที่ตั้ง (ที่อยู่) บ้านบ้านปูน ๑๑๐ หมู่ ๕ ตำบลเกาะตะเภา อำเภอบ้านตาก จังหวัดตาก
๓. ชื่อเจ้าอาวาส พระอธิการศรีชาติ ชาคโร สมณศักดิ์ เจ้าอาวาสวัดราชฎร์ โทรศัพท์ ๐๖๔-๙๔๙๓๐๖๖
๔. ประวัติวัด วัดบ้านปูนตั้งอยู่ที่บ้านปูนหมู่ที่ ๖ ตำบลเกาะตะเภาอำเภอบ้านตากจังหวัดตาก มีเนื้อที่ ๕ ไร่ ๑ งาน ทิศเหนือจดกับหมู่บ้าน ทิศใต้จดกับหมู่บ้าน ทิศตะวันออกจดแม่น้ำปิง ทิศตะวันตกติดถนนใหญ่ ผู้ถวายที่ดินให้สร้างสำนักสงฆ์ตามคำบอกเล่าคือคุณพอลบ เย็นหอม และคุณยายถาด เกตุเงินได้พร้อมใจกันถวายที่ดินต่อมาภายหลังนายย้อยจันทร์ถวายเพิ่มอีก แต่ไม่ทราบจำนวนเนื้อที่สำนักสงฆ์วัดบ้านปูนได้รับการจดทะเบียนจากกรมการศาสนา ให้เป็นวัด มีพระภิกษุสงฆ์แวะเวียนมาจำพรรษาหลายรูป ภายหลังการมรณภาพของพระสมุห์เซ็นแล้ว ไม่มีพระภิกษุมารักษาเป็น เวลาประมาณ ๒๐ ปีเศษ เป็นเหตุให้วัดร้างสิ่งก่อสร้างก็ชำรุดทรุดโทรมมีแต่  
/ซากหัก...

ซากหักพังต่อมาในปี พ.ศ. ๒๕๐๒ คุณปู่เฝ้า ใจงาม และคณะศรัทธาได้ไป  
นิมนต์ ครูบาพัน ทสสนีโย จากวัดวังหม้อมาจำพรรษาที่วัดบ้านปูน และมึ  
ความเจริญมาถึงทุกวันนี้

๕. ไวยาวัจกร

๕.๑ นายประเสริฐ อุปคุต

โทรศัพท์ ๐๘๔-๔๙๔๘๙๘๐

๕.๒ นายจรัส น้อยจ้อย

โทรศัพท์ ๐๘๔-๘๒๑๕๙๓๔

๕.๓ นายปกรณ์ กาวีระเต็ม

โทรศัพท์ ๐๙๘-๘๓๔๒๙๐๔

### ๓๕. วัดแม่ยะ



๑. สังกัดนิทาย มหานิกาย
๒. ที่ตั้ง (ที่อยู่) บ้านแม่ยะ ๒๑๔ หมู่๗ ตำบลเกาะตะเภา อำเภอบ้านตาก จังหวัดตาก
๓. ชื่อเจ้าอาวาส พระครูธีรศาสน์พินิต ธีรปณฺโญ  
สมณศักดิ์ เจ้าอาวาสวัดราชบุรุษชั้นโท โทรศัพท์ ๐๘๔-๘๑๖๘๙๒๐
๔. ประวัติวัด วัดแม่ยะตั้งอยู่ที่บ้านแม่ยะหมู่ที่ ๗ ตำบลเกาะตะเภา อำเภอบ้านตาก จังหวัดตาก สังกัดคณะสงฆ์มหานิกาย ที่ดินตั้งวัดเนื้อที่ ๓ ไร่ ๒๐ ตารางวา อาณาเขตทิศเหนือยาว ๒๐ เมตร ติดต่อกับหมู่บ้าน ทิศใต้ยาว ๔๐ เมตร ติดต่อกับที่ดินของประชาชน ทิศตะวันออกยาว ๙๐ เมตร ติดต่อกับแม่น้ำ ทิศตะวันตกยาว ๙๐ เมตร ติดต่อกับถนนสาธารณะ และมีที่ธรณีสงฆ์ ๑ แปลงเนื้อที่ ๓ งาน ๕๖ ตารางวาพื้นที่ตั้งวัดเป็นที่ราบอยู่ริมแม่น้ำทางฝั่งตะวันตกอาคารเสนาสนะต่างๆมีศาลาการเปรียญกว้าง ๑๒ เมตรยาว /๒๔ เมตร...

๒๔ เมตรสร้างเมื่อปีพ.ศ ๒๕๑๕ ภูมิสงฆ์จำนวน๒หลังเป็นอาคารไม้วัดแม่ยะ  
สร้างขึ้นเป็นวัดนับตั้งแต่ประมาณ พ.ศ ๒๓๔๐ มีนามตามชื่อวัดประชาชน  
ชาวบ้านร่วมกันสร้างวัดมีพระภิกษุจำพรรษาตลอดมา

๕. ไวยาวัจกร

๕.๑ นายจिरายู มีแปลง

โทรศัพท์ -

๕.๒ นายธนู พิมเสน

โทรศัพท์ -

## ๓๖. วัดแม่พะยวบ



๑. สังกัดนิกาย มหานิกาย
๒. ที่ตั้ง (ที่อยู่) บ้านแม่พะยวบ หมู่ ๑๐ ตำบลเกาะตะเภา อำเภอบ้านตาก จังหวัดตาก
๓. ชื่อเจ้าอาวาส พระพิชญ์ ฐิตโสภโณ โทรศัพท-
๔. ประวัติวัด วัดแม่พะยวบ ตั้งอยู่ที่บ้านแม่พะยวบ หมู่ที่ ๑๐ ตำบลเกาะตะเภา อำเภอบ้านตาก จังหวัดตาก สังกัดคณะสงฆ์มหานิกาย พื้นที่ตั้งวัดเป็นที่ราบลุ่ม อยู่ริมแม่น้ำปิงทางฝั่งตะวันตก วัดแม่พะยวบ สร้างขึ้นเป็นวัดนับตั้งแต่ประมาณ พ.ศ.๒๓๑๐ มีนามตามชื่อบ้านประชาชนร่วมใจกันจัดสร้างวัดนี้ ในบางช่วงบางปีก็ขาดพระสงฆ์อยู่จำพรรษาไปบ้าง และได้รับการทะนุบำรุงบูรณะพัฒนาขึ้นมาใหม่
๕. ไวยาวัจกร
  - ๕.๑ นายสุรินทร์ พิมเสน โทรศัพท -
  - ๕.๒ นายประไพ คงปาน โทรศัพท -



### ๓๘. วัดท้องฟ้าเหนือ



๑. สังกัดนิกาย มหานิกาย
๒. ที่ตั้ง (ที่อยู่) บ้านท้องฟ้า หมู่๒ ตำบลท้องฟ้า อำเภอบ้านตาก จังหวัดตาก
๓. ชื่อเจ้าอาวาส พระสมาน อุตตโม โทเรศพ์ -
๔. ประวัติวัด วัดท้องฟ้าเหนือ ตั้งอยู่เลขที่ ๔๘ บ้านท้องฟ้าเหนือ หมู่ที่ ๒ ตำบลท้องฟ้าเหนือ อำเภอบ้านตาก จังหวัด ตาก สังกัดคณะสงฆ์มหานิกาย มีที่ดินตั้งวัดเนื้อที่ ๓ ไร่ ๑ งาน ๙๕ ตารางวา อาณาเขต ทิศเหนือ ๒๒ วา ติดต่อกับทุ่งนา ทิศใต้ ๑๗ วา ติดต่อกับทุ่งนา ทิศตะวันออก ๒๐ วา ติดต่อกับทุ่งนา ทิศตะวันตกยาว ๒๐ วา ติดต่อกับทุ่งนา โดยมี ส.ค. เป็นหลักฐาน พื้นที่ตั้งวัดเป็นที่เนินสูงสภาพแวดล้อมเป็นทุ่งนา อาคารเสนาสนะต่างๆ มี ศาลาการเปรียญกว้าง ๕ เมตร ยาว ๑๐ เมตร สร้าง พ.ศ. ๒๔๙๒ กุฏิสงฆ์ จำนวน ๗ ห้อง แวอาหาร ๑ หลัง วัดท้องฟ้าเหนือ สร้างขึ้นเป็นวัดตั้งแต่ ประมาณ พ.ศ. ๒๔๘๒ โดยมี นายจันทร์ เป็นผู้ชักชวนชาวบ้านสร้าง เจ้าอาวาสส่วนมากเป็นผู้รักษาการแทน ทำให้ไม่ทราบนามเจ้าอาวาสที่แน่นอน
๕. ไวยาวัจกร

## ๓๙. วัดฉลอมใต้



๑. สังกัดนิกาย มหานิกาย

๒. ที่ตั้ง (ที่อยู่) บ้านฉลอมใต้ ๑๒๐ หมู่ ๓ ตำบลท้องฟ้า อำเภอบ้านตาก จังหวัดตาก

๓. ชื่อเจ้าอาวาส เจ้าอธิการดำเนิน นินนธมโม โทรศัพท์ ๐๖๒-๓๓๑๓๗๕๑

๔. ประวัติวัด วัดฉลอมใต้ ตั้งอยู่เลขที่ ๕ บ้านฉลอมใต้ หมู่ที่ ๓ ตำบลท้องฟ้า อำเภอบ้านตาก จังหวัดตาก สังกัดคณะสงฆ์มหานิกาย มีที่ดินตั้งวัดเนื้อที่ ๖ ไร่ ๓ งาน ๔ ตารางวา อาณาเขตทิศเหนือยาว ๑๑๐ เมตรติดต่อกับที่ตั้งโรงเรียน ทิศใต้ยาว ๑๑๐ เมตร ติดต่อกับทุ่งนาทิศตะวันออกยาว ๑๑๐ เมตร ติดต่อกับทุ่งนา ทิศตะวันตกยาว ๑๑๐ เมตร ติดต่อกับเหมืองติดต่อกับเหมือง พื้นที่ตั้งวัดเป็นที่ราบ อาคารเสนาสนะต่างๆมีวิหารสร้าง พ.ศ. ๒๕๑๔

๕. ไวยาวัจกร

๕.๑ นายเสงี่ยม มีพันธ์

โทรศัพท์ ๐๙๐-๔๖๐๙๘๗๗

๕.๒ นายสุรชัย ฉิมสุด

โทรศัพท์ ๐๙๓-๓๐๓๘๘๓๓

๕.๓ นายวรุฒิ วันดี

โทรศัพท์ ๐๙๐-๒๕๑๗๑๕๓

## ๔๐. วัดพระพุทธรูปบาทดอยโล้น



๑. สังกัดนิกาย มหานิกาย

๒. ที่ตั้ง(ที่อยู่) บ้านฉลอมใต้ ๑๒๙ หมู่๓ ตำบลทองฟ้า อำเภอบ้านตาก จังหวัดตาก

๓. ชื่อเจ้าอาวาส พระอธิการละม้าย ลาภสมุปณโณ

สมณศักดิ์ เจ้าอาวาสวัดราชฎร์ โทรศัพท์ ๐๘๑-๘๘๗๔๓๙๑

๔. ประวัติวัด วัดพระพุทธรูปบาทดอยโล้น เป็นวัดเก่ามาแต่ พ.ศ. ๒๔๘๑ ต่อมาไม่มีพระสงฆ์อยู่ประจำเมื่อปี พ.ศ. ๒๕๓๓ ได้บูรณะยกให้เป็นวัดมีพระสงฆ์ทิศเหนือ ทิศใต้ ทิศตะวันออก ทิศตะวันตก มีที่ติดต่อกับป่าเขา

๕. ไวยาวัจกร

๕.๑ นางนิษฐา ดวงทรัพย์เจริญ

โทรศัพท์ ๐๘๑-๒๖๕๘๕๓๙

๕.๒ นายสมบัติ ดอกสน

โทรศัพท์ ๐๘๙-๙๐๙๖๕๕๕๕



## ๔๒. วัดสันดินแดง



๑. สังกัดนิกาย มหานิกาย
๒. ที่ตั้ง (ที่อยู่) บ้านสันดินแดง ๒๑๙ หมู่ ๔ ตำบลท้องฟ้า อำเภอบ้านตาก จังหวัดตาก
๓. ชื่อเจ้าอาวาส พระเมฆ สุจิตโต โทรศัพท์ -
๔. ประวัติวัด วัดสันดินแดง ตั้งอยู่หมู่บ้านสันดินแดง หมู่ที่ ๔ ตำบลท้องฟ้า อ.บ้านตาก จ.ตาก โดยการนำของนายแล แสงหล้า พร้อมกันชาวบ้านสันดินแดง ได้เสียสละทรัพย์และแรงงาน เพื่อที่จะได้มีวัดเป็นที่บำเพ็ญกุศล ในพื้นที่ของ นายแล แสงหล้า มีพื้นที่ประมาณ ๘ ไร่ ๒ งาน ๓๐ ตารางวา ทิศเหนือ ติดต่อกับที่ของ นายโอด แสงหล้า ทิศใต้ ติดต่อกับที่ของ นางพรทิพย์ ชัยแก้ว ทิศตะวันออก ติดต่อกับที่ของ นางคันทิมา ผอฝิ่ง ทิศตะวันตกติดต่อกับถนนสารธารณะ
๕. โทรศัพท์

### ๔๓. วัดดอยช้างเผือก



๑. สังกัดนิกาย มหานิกาย
๒. ที่ตั้ง (ที่อยู่) บ้านเด่นช้างเผือก ๙๙ หมู่ ๙ ตำบลเจดีย์ยุทธหัตถี อำเภอ บ้านตาก จังหวัดตาก
๓. ชื่อเจ้าอาวาส เจ้าอธิการดำเนิน นินนธมโม สมณศักดิ์ เจ้าอาวาสวัด ราษฎร์, เจ้าคณะตำบลท้องฟ้า เขต ๒ โทรศัพท์ ๐๙๒-๘๑๗๗๓๐๙
๔. ประวัติวัด วัดดอยช้างเผือก ตั้งอยู่ที่บ้าน เด่นผาแต้ม หมู่ที่ ๙ ตำบลท้องฟ้า อำเภอบ้านตาก จังหวัดตาก ลักษณะพื้นที่ตั้งวัดเป็นพื้นที่ราบ สูงมีอาคารเสนาสนะ หลายสิ่ง เช่น วิหาร กุฏิ จำนวน ๓ หลัง พื้นที่ตั้งวัดพอ สักขเป ๑๔ ไร่ ได้รับแต่งตั้งเป็นวัดเมื่อปี พ.ศ.๒๕๕๖ มีเจ้าอาวาสปกครอง ทั้งหมด ๒ รูป ๑. พระอธิการบุญปั้น ปิยธมโม พ.ศ.๒๕๕๗ - ๒๕๕๗
๒. เจ้าอธิการดำเนิน นินนธมโม ๒๕๕๘ - จนถึงปัจจุบัน
๕. ไวยาวัจกร
  - ๕.๑ นายกลม เกตุกลมกลา โทรศัพท์ ๐๘๓-๓๓๐๔๔๙๑
  - ๕.๒ นายเทียม พันธุ์บุญ โทรศัพท์ ๐๙๗-๙๘๖๑๙๔๓

อำเภอสามเงา  
จำนวน ๒๘ วัด

## ๑. วัดป่ายางใต้



๑. สังกัดนิกาย มหานิกาย
  ๒. ที่ตั้ง (ที่อยู่) บ้านป่ายางใต้ ๔๙/ หมู่ ๑ ตำบลยานรี อำเภอสามเงา จังหวัดตาก
  ๓. ชื่อเจ้าอาวาส พระครูสุปัญญาคุณวัฒน์ สมณศักดิ์ เจ้าอาวาสวัดราษฎร์ชั้นโท โทรศัพท ๐๘๖-๙๒๕๗๔๒๓
  ๔. ประวัติวัด วัดป่ายางใต้ สร้างขึ้นเป็นวัดประมาณ พ.ศ.๒๔๑๔ มีนามตามชื่อบ้าน ประชาชนร่วมใจกันสร้างวัดนี้ ได้รับพระราชทานวิสุงคามสีมา เมื่อวันที่ ๓ กุมภาพันธ์ พ.ศ.๒๔๙๓ มีพระภิกษุอยู่ประจำ ๑ รูป สามเณร ๕ รูป มีโรงเรียนประถมศึกษาของทางราชการตั้งอยู่ในที่วัดเนื้อที่ ๖ ไร่ ๓ งาน เจ้าอาวาสมี ๗ รูป รูปที่ ๑ พระเจ๊ก รูปที่ ๒ พระอ้าย รูปที่ ๓ พระกาวิ รูปที่ ๔ พระเชียม รูปที่ ๕ พระปัน รูปที่ ๖ พระครูวิธานสุตกิจ พ.ศ.๒๔๖๔-๒๕๒๓ รูปที่ ๗ พระหุย ชิตปณฺโณ รักษาการแทนตั้งแต่ พ.ศ.๒๕๒๖ เป็นต้นมา
  ๕. ไวยาวัจกร
- ๕.๑ นายสมบัติ เมืองอินทร์ โทรศัพท ๐๙๘-๒๙๗๒๓๘๖

## ๒. วัดสามเงาออก



๑. สังกัดนิกาย มหานิกาย

๒. ที่ตั้ง (ที่อยู่) บ้านสามเงาออก หมู่ ๒ ตำบลสามเงา อำเภอสามเงา จังหวัดตาก

๓. ชื่อเจ้าอาวาส พระครูวิศาลกิจจานุวัตร

สมณศักดิ์ เจ้าอาวาสวัดราชฎร์,เจ้าคณะอำเภอสามเงา

โทรศัพท์ ๐๘๙-๗๐๗๘๖๑๘

๔. ประวัติวัด วัดสามเงาออก กระทรวงศึกษาธิการได้ประกาศตั้งเป็นวัด นับตั้งแต่วันที่ ๒๓ ธันวาคม ๒๕๒๕ เดิมนั้นชาวบ้านสามเงาออกนี้มีจำนวนน้อย ยังไม่มีวัดจะต้องไปทำบุญที่วัดสามเงา ซึ่งอยู่ตรงข้ามกับหมู่บ้านนี้ โดยมีแม่น้ำปิงกั้นกลาง การคมนาคมยังไม่สะดวก ต่อมาประมาณปี พ.ศ.๒๕๑๓ เมื่อจำนวนประชาชนมีมากขึ้นจึงได้พร้อมใจกันสร้างวัดนี้ขึ้นมา โดยมีนายมี ต่ายโพธิ์ บริจาคที่ดิน ๗ ไร่ให้เป็นที่สร้างวัด และได้ร่วมใจกันจัดสร้างด้วยความสามัคคี วัดนี้มีพระภิกษุอยู่จำพรรษา ๔ รูป สามเณร ๓ รูป มีโรงเรียนประถมศึกษาของทางราชการตั้งอยู่ในวัดนี้ เนื้อที่ ๑ ไร่ มีธนาคารข้าวประจำหมู่บ้านตั้งอยู่ในวัดนี้ด้วย

๕. ไวยาวัจกร

๕.๑ นายนเรนทร์ฤทธิ์ วงษ์ตะ

โทรศัพท์ ๐๘๗-๕๒๕๓๓๑๖

๕.๒ นายถวิล ต่ายโพธิ์

โทรศัพท์ ๐๘๖-๐๓๖๖๔๓๐

๕.๓ นายวันชัย เรือนทา

โทรศัพท์ ๐๙๕-๕๒๖๕๓๑๘

๕.๔ นายวิโรจน์ สุภากุล

โทรศัพท์ ๐๘๓-๖๖๕๑๖๘๘

### ๓. วัดชลประทานรังสรรค์



๑. สังกัดนิกาย มหานิกาย

๒. ที่ตั้ง (ที่อยู่) บ้านจัดสรร หมู่ ๓ ตำบลสามเภา อำเภอสามเภา จังหวัดตาก

๓. ชื่อเจ้าอาวาส พระครูไพศาลธรรมทิน สมณศักดิ์ เจ้าอาวาสวัดราชบุรุษ

โทรศัพท์ ๐๘๗-๗๓๖๕๑๕๒

๔. ประวัติวัด วัดชลประทานรังสรรค์ ตั้งเมื่อ ๒๓ กรกฎาคม ๒๕๐๕

เป็นวัดที่กรมชลประทานผู้สร้าง ระยะห่างจากเขื่อนภูมิพลประมาณ ๕ กิโลเมตร สาเหตุที่สร้างเพราะได้มีการสร้างเขื่อนภูมิพลเมื่อเริ่มกักเก็บน้ำ น้ำได้ท่วมพื้นที่อยู่อาศัย วัดและโรงเรียนจึงอพยพประชาชนตำบลบ้านนาที่ถูกน้ำท่วมมาอยู่ในพื้นที่กรมชลประทานจัดสรรให้ ซึ่งวัดชลประทานรังสรรค์ได้ก่อสร้างทดแทนวัด จำนวน ๘ วัดที่ถูกน้ำท่วม เมื่อปีพ.ศ.๒๕๐๒ ได้พากันอพยพลงมาตอนใต้เขื่อนภูมิพล ได้แก่ วัดบ้านห้วย ,วัดศรีแท่น ,วัดดอนแก้ว ,วัดหลวง, วัดท่าเตื่อ,วัดท่าโป่ง,วัดอุมวาบ,และวัดพระธาตุดอย จึงได้นำเอาศาสนวัตถุโบราณวัตถุ ศิลปวัตถุ เช่นพระพุทธรูป,หีบพระธรรม,คัมภีร์ต่างๆนำมา รวมกันไว้ที่วัดชลประทานรังสรรค์

/๕. ไวยาวัจกร...

๕. ไวยาวัจกร

๕.๑ ด.ต.ศุภโชค ชีวะไทย

โทรศัพท์ ๐๘๖-๒๐๓๘๗๖๘

๕.๒ นายวิสุทธิ์ จิ๋วแก้ว

โทรศัพท์ ๐๘๒-๔๐๓๘๑๙๖

๕.๓ นายพีรพงษ์ จันทา

โทรศัพท์ ๐๙๔-๙๒๘๐๒๒๖

๕.๔ นายสุเทพ เขาหลวง

โทรศัพท์ ๐๘๑-๘๕๑๗๙๑๐

๕.๕ นายยงยุทธ ทับเงินโทรศัพท์

โทรศัพท์ ๐๙๓-๐๓๙๙๐๓๐

## ๔. วัดป่าภาวนาราม



๑. สังกัดนิกาย มหานิกาย

๒. ที่ตั้ง (ที่อยู่) ๓๗๔/๓ หมู่ ๔ ตำบลสามเงา อำเภอสามเงา จังหวัดตาก

๓. ชื่อเจ้าอาวาส พระครูประโชติพนารักษ์ สมณศักดิ์ เจ้าอาวาสวัดราษฎร์ชั้นโท  
โทรศัพท์ ๐๘๓-๐๔๘๓๐๖๑

๔. ประวัติวัด วัดป่าภาวนาราม ตั้งอยู่หมู่ที่ ๔ ตำบลสามเงา อำเภอสามเงา จังหวัดตาก สังกัดคณะสงฆ์ฝ่ายมหานิกาย ได้รับการจัดตั้งขึ้นเป็นวัด เมื่อวันที่ ๒๑ กรกฎาคม ๒๕๔๑ มีเนื้อที่ ๑๕ ไร่ โดยมีทิศเหนือจดป่าสงวนแห่งชาติ ทิศใต้จดป่าสงวนแห่งชาติ ทิศตะวันออกจดป่าสงวนแห่งชาติ ทิศใต้จดป่าสงวนแห่งชาติ ปัจจุบันมีพระครูประโชติพนารักษ์เป็นเจ้าอาวาส และพำนักอยู่ที่วัดแห่งนี้

๕. ไวยาวัจกร

๕.๑ นายประเสริฐ โพธิ์งาม

โทรศัพท์ ๐๙๕-๓๕๖๘๐๕๔

๕.๒ นายรณชัย คงพิกุล

โทรศัพท์ ๐๙๕-๓๕๖๘๐๕๔

## ๕. วัดถ้ำดอยลาน



๑. สังกัดนิกาย ธรรมยุต

๒. ที่ตั้ง (ที่อยู่) บ้านท่าปุย หมู่ ๕ ตำบลสามเงา อำเภอสามเงา จังหวัดตาก

๓. ชื่อเจ้าอาวาส พระครูสุจิตธรรมมาภรณ์ สมณศักดิ์ เจ้าอาวาสวัดราษฎร์ ,  
เจ้าคณะตำบลสามเงา โทรศัพท์ ๐๘๙-๘๖๐๒๐๘๖

๔. ประวัติวัด วัดถ้ำดอยลาน ตั้งอยู่บ้านท่าปุย หมู่ที่ ๕ ตำบลสามเงา

อำเภอสามเงา จังหวัดตาก ได้รับการจัดตั้งขึ้นเป็นวัด เมื่อวันที่ ๘

พฤศจิกายน พ.ศ.๒๕๔๓ มีเนื้อที่ ๑๕ ไร่ โดยมีทิศเหนือจด เนินป่าสงวน

แห่งชาติ ทิศใต้จดที่ราบป่าสงวนแห่งชาติ ทิศตะวันตกจดที่ราบป่าสงวน

แห่งชาติ ทิศใต้จด ที่ราบป่าสงวนแห่งชาติ ปัจจุบันมีพระครูสุจิตธรรมภรณ์

เป็นเจ้าอาวาส และพำนักอยู่ที่วัดแห่งนี้

๕. ไวยาวัจกร

## ๖. วัดท่าปุย



๑. สังกัดนิภาย มหานิกาย

๒. ที่ตั้ง(ที่อยู่) บ้านท่าปุย ๑๑๙ หมู่ ๕ ตำบลยานวี อำเภอสามเงา จังหวัดตาก

๓. ชื่อเจ้าอาวาส พระครูศรีสุทธิคุณารักษ์

สมณศักดิ์ เจ้าอาวาสวัดราชฎารุ้ง, รองเจ้าคณะจังหวัดตาก

โทรศัพท์ ๐๙๖-๗๘๑๕๗๕๑

๔. ประวัติวัด วัดท่าปุย ตั้งอยู่เลขที่ ๑๑๙ บ้านท่าปุย หมู่ที่ ๕ ตำบลสามเงา อำเภอสามเงา จังหวัดตาก พื้นที่ตั้งวัดเป็นที่ราบสูง อาคารเสนาสนะต่างๆ มี วิหารกว้าง ๑๑ เมตร ยาว ๑๖ เมตร สร้างเมื่อ พ.ศ.๒๕๐๗ ศาลาการเปรียญ กว้าง ๗ เมตร ยาว ๒๔ เมตร สร้าง พ.ศ.๒๕๑๕ กุฏิสงฆ์ จำนวน ๘ หลัง สำหรับปุชนิยวัตถุ มี พระประธานปูนปั้น ๓ องค์ และพระพุทธรูปเนื้อ ส้มฤทธิ์องค์หนึ่ง วัดท่าปุยสร้างขึ้นเป็นวัด นับตั้งแต่ พ.ศ.๒๔๒๕ มีนามตาม ชื่อบ้าน ประชาชนร่วมใจกันสร้างวัดนี้ มีพระภิกษุอยู่จำพรรษา ๗ รูป สามเณร ๘ รูป

๕. ไวยาวัจกร

๕.๑ นายอุดร คำเจ๊ก

โทรศัพท์ ๐๘๖-๗๗๓๒๗๕๒

๕.๒ นายโชคชัย สุนทรทิพย์

โทรศัพท์ ๐๘๑-๖๗๕๘๘๗๒

๕.๓ นายธนพัฒน์ จันจะนะ

โทรศัพท์ ๐๖๑-๒๗๕๖๓๑๐

## ๗. วัดวังโพ



๑. สังกัดนิกาย มหานิกาย
๒. ที่ตั้ง (ที่อยู่) บ้านวังโพ หมู่ ๑ ตำบลวังจันทร์ อำเภอสามเภา จังหวัดตาก
๓. ชื่อเจ้าอาวาส พระครูธีรศาสนวิเชียร สมณศักดิ์ เจ้าคณะตำบลวังหมัน  
รักษาการแทนเจ้าอาวาสวัดวังโพ โทรศัพท์ ๐๘๑-๐๓๗๖๓๑๐
๔. ประวัติวัด วัดวังโพตั้งอยู่ในเขตหมู่บ้านวังโพ หมู่ที่ ๑ ตำบลวังจันทร์  
อำเภอ สามเภา จังหวัดตาก มีที่ดินตั้งวัดเนื้อที่ ๖ ไร่ ๒ งาน ๘๔ ตารางวา  
พื้นที่ตั้งวัดเป็นที่ราบลุ่ม อาคารเสนาสนะต่างๆ มี ศาลาการเปรียญ กว้าง ๑๖  
เมตร ยาว ๒๑ เมตร สร้างเมื่อ พ.ศ. ๒๕๓๐ มีกุฏิสงฆ์จำนวน ๓ หลังเป็น  
อาคารไม้ ๒ หลัง อาคารปูน ๑ หลัง วัดวังโพ เดิมสร้างเป็นสำนักสงฆ์  
ประมาณ พ.ศ. ๒๕๐๒ และได้เป็นวัดเมื่อ พ.ศ. ๒๕๒๙ ยังไม่มีเลขที่  
เป็นของวัดเอง โดยได้อาศัยเลขที่บ้านของนายเชื้อ โพอัน ซึ่งเป็นผู้ได้รับ  
อนุญาตให้ตั้งวัดวังโพ คือบ้านเลขที่ ๔ เนื่องจากวัดนี้ สร้างขึ้นในเขตหมู่บ้าน  
วังโพจึงได้ตั้งชื่อว่า วัดวังโพ ประชาชนร่วมใจกันจัดสร้างวัดนี้ขึ้นมา  
มีพระภิกษุอยู่ประจำ ๑ รูป
๕. ไวยาวัจกร

## ๘. วัดวังน้ำผึ้ง



๑. สังกัดนิกาย มหานิกาย

๒. ที่ตั้ง (ที่อยู่) บ้านวังไคร้ หมู่ ๓ ตำบลวังจันทร์ อำเภอสามเภา จังหวัดตาก

๓. ชื่อเจ้าอาวาส พระนิวัดี ชินวโร สมณศักดิ์ เจ้าอาวาสวัดราชฎ์

โทรศัพท์ ๐๙๘-๙๖๘๔๙๑๗

๔. ประวัติวัด เดิมหมู่บ้านนี้ชื่อบ้านซีหนอนต่อมาได้เปลี่ยนเป็นบ้านวังน้ำผึ้ง ชื่อวัดเลยเปลี่ยนตามชื่อหมู่บ้านเริ่มตั้งเป็นสำนักสงฆ์และมีพระธชชัยมาอยู่จำพรรษา ๕ - ๖ ปี ต่อมาเมื่อพระทวี เกตุธมโม มาจำพรรษาและได้เป็นเจ้าอาวาสและขอตั้งเป็นวัดเมื่อปี ๒๕๔๓ และได้ในปี ๒๕๔๔ ต่อมาเมื่อพระมาจากกาญจนบุรีมาจำพรรษา คือพระนิวัดี ชินวโร และได้เป็นเจ้าอาวาสจนถึงปัจจุบัน

๕. ไวยาวัจกร

๕.๑ นายวีรศักดิ์ มีใจดี

โทรศัพท์ ๐๙๓-๑๓๔๗๐๓๖

๕.๒ นายวิทยา ฤทธานันท์

โทรศัพท์ ๐๙๓-๑๓๔๗๐๓๖

๕.๓ นายประสิทธิ์ รัตนเสถียร

โทรศัพท์ ๐๘๔-๑๓๘๐๙๖๙

## ๙. วัดนาตาโพ



๑. สังกัดนิกาย มหานิกาย
๒. ที่ตั้ง (ที่อยู่) บ้านนาตาโพ ๒๔๐ หมู่ ๘ ตำบลวังหมัน อำเภอสามเภา จังหวัดตาก
๓. ชื่อเจ้าอาวาส พระอธิการสมหมาย สมณศักดิ์ เจ้าอาวาสวัดราชฎ์  
โทรศัพท์ ๐๖๓-๑๒๑๑๖๑
๔. ประวัติวัด วัดนาตาโพ ตั้งอยู่เลขที่ ๒๔๐ หมู่ที่ ๘ ตำบล วังหมัน อ.สามเภา จ.ตาก มีเนื้อที่ ๑๐ ไร่ ๓ งาน ๒๐ ตารางวา น.ส. ๓ เลขที่ ๓๐๐๖ เป็นหลักฐาน เริ่มสร้าง พ.ศ. ๒๕๑๗ กระทรวงศึกษาธิการประกาศตั้งเป็นวัด ตั้งแต่วันที่ ๘ เมษายน พ.ศ. ๒๕๒๙ โดยมีนายคำดี ดิษฐสุนนท์ ร่วมกับประชาชนจัดสร้างขึ้นมีพระจำพรรษา ๔ รูป มีพระอธิการกัณฑ์ ธรรมทินโน เป็นเจ้าอาวาส
๕. ไวยาวัจกร

## ๑๐. วัดดงลาน



๑. สังกัดนิกาย มหานิกาย
๒. ที่ตั้ง (ที่อยู่) บ้านดงลาน หมู่ ๕ ตำบลวังจันทร์ อำเภอสามเภา จังหวัดตาก
๓. ชื่อเจ้าอาวาส พระสมณีก กุสลจิตโต สมณศักดิ์ รักษาการเจ้าอาวาสวัดราษฎร์ โทรศัพท์ ๐๘๖-๒๐๔๘๗๓๐
๔. ประวัติวัด วัดบ้านดงลาน ตั้งอยู่ที่หมู่ ๕ ตำบลวังจันทร์ อำเภอสามเภา จังหวัดตาก มีเนื้อที่ ๑๖ ไร่ ๓ งาน ๒๓ ตารางวา มีอาณาเขตทิศเหนือติดกับทางหลวงชนบท ทิศใต้ติดกับห้วยดงลาน ทิศตะวันออกติดกับที่ราชพัสดุ ทิศตะวันตกติดกับที่ราชพัสดุ พื้นที่วัดเป็นที่ราบ สภาพแวดล้อมเป็นหมู่บ้าน มีศาลาอเนกประสงค์กว้าง ๑๐ เมตรยาว ๒๗ เมตรสร้างเมื่อ พ.ศ๒๕๕๓ มีกุฏิสงฆ์อยู่ ๕ หลังเป็นอาคารไม้สร้างเมื่อ พ.ศ๒๕๕๓ เป็นลักษณะทรงไทย วัดดงลานสร้างเป็นวัดเมื่อปี พ.ศ. ๒๕๓๑ มีนามตามชื่อหมู่บ้าน แต่เดิมมานั้นบริเวณเป็นที่ราบ มีต้นลานอยู่เป็นหลักฐานและเรียกตามชื่อหมู่บ้านว่า “วัดดงลาน”
๕. ไวยาวัจกร

## ๑๑. วัดวังพระยาจันทร์



๑. สังกัดนิยาย มหานิกาย

๒. ที่ตั้ง (ที่อยู่) บ้านวังพระยาจันทร์ หมู่ ๒ ตำบลวังจันทร์ อำเภอสามเภา จังหวัดตาก

๓. ชื่อเจ้าอาวาส พระอธิการศุภย์ ธมฺมทีโป สมณศักดิ์ เจ้าอาวาสวัดราชฎารุ  
โทรศัพท ๐๖๕-๘๒๕๘๗๑๐

๔. ประวัติวัด วัดวังพระยาจันทร์ ตั้งอยู่ที่บ้านวังพระยาจันทร์ หมู่ที่ ๒ ตำบล  
วังจันทร์ อำเภอสามเภา จังหวัดตาก ได้รับการจัดตั้งขึ้นเป็นวัด เมื่อวันที่ ๒๗  
ตุลาคม ๒๕๕๓ มีเนื้อที่ ๘ ไร่ ๒ งาน ๗๕ ตารางวา โดยมีทิศเหนือ จดที่ดิน  
สาธารณะประโยชน์ ทิศใต้จดที่ดินสาธารณะประโยชน์ ทิศตะวันออกจด  
ที่ดินสาธารณะประโยชน์ ทิศใต้จด ที่ดินสาธารณะประโยชน์ มีอาคารเสนาสนะ  
ประกอบไปด้วย ศาลาการเปรียญ กว้าง ๑๕ เมตร ยาว ๓๕ เมตร ศาลาบำเพ็ญ  
กุศล กว้าง ๑๒ เมตร ยาว ๒๕ เมตร ปัจจุบันมีพระอธิการศุภย์เป็นเจ้าอาวาส  
และพำนักอยู่ที่วัดแห่งนี้

๕. ไวยาวัจกร

๕.๑ นายประกิต จงบริบูรณ์

โทรศัพท -

๕.๒ นายพล มีใจดี

โทรศัพท -

๕.๓ นายเอนก พรหมปรีก

โทรศัพท -

๕.๔ นายชิต เทียงเอม

โทรศัพท -

๕.๕ นายเอกชัย

โทรศัพท -

๕.๖ นายผดุง เรืองเดช

โทรศัพท -

๕.๗ นายศรีไพร คำจูง

โทรศัพท -

## ๑๒. วัดคลองไม้แดง



๑. สังกัดนิคม มหานิกาย

๒. ที่ตั้ง (ที่อยู่) บ้านคลองไม้แดง หมู่ ๑ ตำบลยกกระบัตร อำเภอสสามเงา จังหวัดตาก

๓. ชื่อเจ้าอาวาส พระครูอุปถัมภ์ฉวีปริชา สมณศักดิ์

รักษากรเจ้าอาวาส วัดราชฎร์ โทรศัพท์ ๐๖๓-๙๐๘๙๑๙๘

๔ .ประวัติวัด เมื่อประมาณปีพ.ศ. ๒๔๘๐ ได้มีการก่อตั้งที่พักรสงฆ์คลองไม้แดง

เพื่อให้ชาวบ้านได้มาทำบุญ หลังจากก่อตั้งหมู่บ้านได้ไม่นานต่อมาได้มีการ

ก่อสร้างวิหาร แต่ถูกเพลิงไหม้เสียหายทั้งหลังในปี ๒๕๓๕ และได้มีการ

ก่อสร้างวิหารขึ้นใหม่ในราวปี ๒๕๓๗ แล้วเสร็จในปี ๒๕๕๖ ใช้เวลาในการ

ก่อสร้างประมาณ ๑๙ ปี และมีการก่อสร้างกุฏิในปี ๒๕๕๕ แล้วได้ยกฐานะ

ขึ้นเป็นวัดคลองไม้แดง โดยมีพระเกริ่น สุชาโต เป็นเจ้าอาวาสรูปแรก

๕. ไวยาวัจกร

### ๑๓. วัดยกกระบัตร์



๑. สังกัดนิยาย มหานิกาย

๒. ที่ตั้ง (ที่อยู่) บ้านยกกระบัตร์ ๕๕ หมู่ ๒ ตำบลยกกระบัตร์ อำเภอสามเงา จังหวัดตาก

๓. ชื่อเจ้าอาวาส พระครูสุทฺธิธาน จันโทภาส โทรศัพท์ ๐๘๗-๕๒๑๒๐๗๙

๔. ประวัติวัด วัดยกกระบัตร์ ตั้งอยู่เลขที่ ๕๕ หมู่ที่ ๒ ตำบลยกกระบัตร์ อ.สามเงา จ.ตาก ชาวบ้านช่วยกันบริจาคที่ดินส่วนตัวร่วมกันสร้างวัด มีพื้นที่รวมทั้งหมด ๔ ไร่ ๑ งาน ๒๔ ตารางวา ทิศเหนือ ติดบ้านเรือนชาวบ้าน ทิศใต้ ติดบ้านเรือนชาวบ้าน ทิศตะวันออก ติดทางหลวงเขต บ้านยกกระบัตร์ - บ้านใหม่สามัคคี ทิศตะวันตก ติดกับ สวนที่ทำกินของชาวบ้าน มีเจ้าอาวาสที่พอจำได้ อยู่ ๒ รูป คือ พระวาท อินทปญฺโญ พระอธิการสุรรัตน์ รตนปญฺโญ ตอนนี้อยู่ไม่มีเจ้าอาวาส มีพระครูสุทฺธิธาน จันโทภาส

เจ้าคณะตำบลยกกระบัตร์ รักษาการแทน

๕. ไวยาวัจกร

๕.๑ นายสมบุญ ปันยศ

โทรศัพท์ ๐๘๗-๕๒๑๒๐๗๙

## ๑๔. วัดท่าไผ่



๑. สังกัดนิยาย มหานิกาย

๒. ที่ตั้ง (ที่อยู่) บ้านท่าไผ่ ๘๖ หมู่ ๓ ตำบลยกกระบัตร อำเภอสามเงา จังหวัดตาก

๓. ชื่อเจ้าอาวาส พระอธิการแล อนาวีโล

สมณศักดิ์ รักษาการเจ้าอาวาสวัดราษฎร์ โทรศัพท์ ๐๘๖-๑๑๙๙๓๒๔

๔. ประวัติวัด วัดท่าไผ่ ตั้งอยู่เลขที่ ๘๖ หมู่ ๓ ตำบลยกกระบัตร อ.สามเงา

จ.ตาก มีที่ดิน ๗ ไร่ พื้นที่ทั้ง สี่ด้านติดกับทางสาธารณะ เป็นพื้นที่ราบลุ่ม

มีกำแพงล้อมรอบ ตั้งอยู่ริมแม่น้ำฝั่งตะวันตก วัดท่าไผ่สร้างขึ้นประมาณ

ปี ๒๕๑๔มีนามตามชื่อบ้าน ปัจจุบันมีพระอธิการแล อนาวีโล เป็นเจ้าอาวาส

๕. ไวยาวัจกร

๕.๑ นายกิตติ พุ่มสลิต

โทรศัพท์ ๐๘๘-๔๒๖๘๑๗๑

## ๑๕. วัดสองแคว



๑. สังกัดนิคม มหานิกาย

๒. ที่ตั้ง (ที่อยู่) บ้านสองแคว ๑ หมู่ ๔ ตำบลยกกระบัตร อำเภอสสามเงา จังหวัดตาก

๓. ชื่อเจ้าอาวาส พระครูสุพิธานจันโทภาส สมณศักดิ์ รักษาการเจ้าอาวาส วัดราชบุรุษ, เจ้าคณะตำบลชั้นโทยกกระบัตร โทรศัพท์ ๐๙๓-๒๑๕๖๙๙๘

๔. ประวัติวัด วัดสองแควตั้งอยู่เลขที่ ๑ บ้านสองแคว ตำบลยกกระบัตร อำเภอสสามเงา จังหวัดตาก มีที่ดินตั้งวัดเนื้อที่ ๑๔ ไร่ ๒ งาน อาณาเขต ทิศเหนือ ติดกับทางสาธารณะ ทิศใต้ติดกับทางสาธารณะ ทิศตะวันออก ติดกับทางสาธารณะ ทิศตะวันตกติดกับทางสาธารณะ พื้นที่ตั้งวัดเป็นที่ราบลุ่ม ขอบเขตที่ดินเป็นรูป ๕ เหลี่ยม บ้านสองแควตามแม่น้ำที่เป็นสองแควนั้นด้วย วัดนี้ได้รับพระราชทานวิสุงคามสีมาวันที่ ๑๒ กันยายน ๒๕๒๙ ปัจจุบันมี พระภิกษุสงฆ์ ๓ รูป มีพระครูสุพิธาน จันโทภาสเป็นเจ้าอาวาส

๕. ไวยาวัจกร

๕.๑ นายชัยวุฒิ ไชยวงศ์

โทรศัพท์ ๐๘๒-๑๗๔๗๑๖๓

## ๑๖. วัดแม่ระวาน



๑. สังกัดนิกาย มหานิกาย

๒. ที่ตั้ง (ที่อยู่) บ้านแม่ระวาน หมู่ ๕ ตำบลยกกระบัตร อำเภอสามเงา จังหวัดตาก

๓. ชื่อเจ้าอาวาส พระอธิการสุดแดน ถาวร สมณศักดิ์ รักษาการเจ้าอาวาส วัดราชบุรุษ โทรศัพท์ ๐๖๒-๓๕๕๕๕๕๒

๔. ประวัติวัด วัดบ้านแม่ระวาน ตั้งอยู่เลขที่ ๖๖ บ้านแม่ระวาน หมู่ที่ ๕ ตำบลยกกระบัตร อำเภอสามเงา จังหวัดตาก สังกัดคณะสงฆ์ มหานิกาย มีที่ดิน ตั้งวัดเนื้อที่ ๔ ไร่ ๑ งาน ๙๘ ตารางวา ทิศเหนือติดกับซอยเข้าหมู่บ้าน ทิศใต้ติดกับถนนสาธารณะ ทิศตะวันออก ติดกับแม่น้ำวัง ทิศตะวันตก ติดกับ ถนนใหญ่ พื้นที่วัด เป็นพื้นที่ราบลุ่มริมแม่น้ำฝั่งตะวันตก วัดแม่ระวานสร้างขึ้นเป็นวัดนับตั้งแต่ประมาณ พ.ศ. ๒๔๓๕ มีนามตามชื่อบ้าน ปัจจุบันมีพระภิกษุสงฆ์ ๑ รูปมีสามเณร ๑ รูป มีพระอธิการสุดแดน ถาวร เป็นเจ้าอาวาส

๕. ไวยาวัจกร

๕.๑ ด.ตำบลมนัส เกษกำจร

โทรศัพท์ ๐๘๕-๗๓๕๕๖๒๗

๕.๒ นายจำเริญ ทิพพา

โทรศัพท์ ๐๖๒-๐๑๖๙๖๗๙

## ๑๗. วัดหนองเชียงคาง



๑. สังกัดนิคม มหานิกาย

๒. ที่ตั้ง (ที่อยู่) บ้านหนองเชียงคาง ๑๕๐ หมู่ ๖ ตำบลยกกระบัตร

อำเภอสามเงา จังหวัดตาก

๓. ชื่อเจ้าอาวาส พระอธิการมนตรัย อสิญาโณ

สมณศักดิ์ รักษาการเจ้าอาวาสวัดราชฎร์ โทรศัพท์ ๐๙๒-๓๙๑๗๓๗๑

๔. ประวัติวัด วัดหนองเชียงคาง ตั้งอยู่เลขที่ ๑๕๐ บ้านหนองเชียงคาง หมู่ที่ ๖

ตำบลยกกระบัตร อำเภอสามเงา จังหวัดตาก มีที่ดินตั้งวัดเนื้อที่ ๑๓ ไร่ ๓ งาน

๒๓ ตารางวา อาณาเขต ทิศเหนือติดกับทางสาธารณะ ทิศใต้ติดกับทางสาธารณะ

ทิศตะวันออกติดกับทางสาธารณะ ทิศตะวันตกติดกับทางสาธารณะ พื้นที่ตั้ง

วัดเป็นที่ราบสูงมีกำแพงล้อมรอบ ทั้งสี่ด้าน วัดหนองเชียงคาง สร้างขึ้นเป็นวัด

นับตั้งแต่ประมาณ พ.ศ. ๒๔๑๙ มีนามตามชื่อบ้าน ประชาชนร่วมใจกัน

จัดสร้างวัดนี้ ได้รับพระราชทานวิสุงคามสีมา วันที่ ๒๖ สิงหาคม พ.ศ. ๒๕๐๐

ได้ผูกพัทธสีมา วันที่ ๒๖ กุมภาพันธ์ พ.ศ. ๒๕๑๓ ปัจจุบันมีพระภิกษุ ๒ รูป

๕. ไวยาวัจกร

๕.๑ นายจันทร์ แยมแบน

โทรศัพท์ ๐๙๒-๓๓๘๒๖๓๒

๕.๒ นายตีบ ทาวงค์

โทรศัพท์ -

## ๑๘. วัดแม่เชียงราย



๑. สังกัดนิกาย มหานิกาย

๒. ที่ตั้ง (ที่อยู่) บ้านเชียงราย ๖๒ หมู่ ๗ ตำบลยกกระบัตร อำเภอสามเภา จังหวัดตาก

๓. ชื่อเจ้าอาวาส พระสมุห์พระศักดิ์ จิรธมโม สมณศักดิ์ รักษาการเจ้าอาวาส วัดราชบุรุษ, เจ้าคณะตำบลวังจันทร์ โทรศัพท์ ๐๙๐-๔๖๐๗๔๐๖

๔. ประวัติวัด วัดแม่เชียงราย ตั้งอยู่เลขที่ ๖๒ บ้านแม่เชียงราย ตำบลยกกระบัตร อำเภอสามเภา จังหวัดตาก มีที่ดิน ๓ ไร่ ทิศเหนือติดกับ ห้วยสาธารณะ ทิศใต้ติดกับทางสาธารณะ ทิศตะวันออกติดกับทาง สาธารณะ ทิศตะวันตกติดกับทางสาธารณะ พื้นที่ตั้งวัดเป็นที่ราบลุ่ม วัดแม่เชียงรายสร้างขึ้นเป็นวัดนับตั้งแต่ พ.ศ.๒๔๗๐ หมู่บ้านนี้มีลำห้วย แม่เชียงราย จึงเรียกเป็นชื่อวัดตามห้วยนั้นด้วย ปัจจุบันมีพระภิกษุสงฆ์ จำนวน ๔ รูป มีพระสมุห์พระศักดิ์ จิรธมโม เป็นเจ้าอาวาส

๕. ไวยาวัจกร

๕.๑ นายวิจารย์ เปียงละมุด

โทรศัพท์ ๐๖๔๙๒๓๓๑๒

๕.๒ นายประครอง สุริยะเบิก

โทรศัพท์ ๐๙๓-๒๔๓๔๘๕๒

๕.๓ ประทีป บุญปาน

โทรศัพท์ ๐๘๔-๘๘๖๐๕๗๑

## ๑๙. วัดดอยทองเจริญธรรม



๑. สังกัดนิทาย มหานิกาย
๒. ที่ตั้ง (ที่อยู่) บ้านใหม่สามัคคีเหนือ หมู่ ๑๐ ตำบลยกกระบัตร อำเภอสสามเงา จังหวัดตาก
๓. ชื่อเจ้าอาวาส พระปลัดบุญเลย ขนดิสาวโร  
สมณศักดิ์ รักษาการเจ้าอาวาสวัดราษฎร์ โทรศัพท์ ๐๘๙-๗๐๔๘๕๕๗
๔. ประวัติวัด วัดดอยทองเจริญธรรม ตั้งอยู่บ้านใหม่สามัคคีหมู่ที่ ๑๐ ตำบลยกกระบัตร อ.สามเงา จ.ตาก เริ่มสร้างเมื่อปี ๒๕๔๕ มีเนื้อที่ ๑๕ ไร่ จากนั้นชาวบ้านมีความเห็นพร้อมกัน มีความเลื่อมใสในศาสนาจึงพากันสร้างขึ้นมา โดยมีนาย วินัย เจริญผล นายอานนต์ ดิยะสันต์ และชาวบ้านใหม่สามัคคีและผู้นำชุมชนในสมัยนั้น และได้รับอนุญาตเป็นวัดเมื่อวันที่ ๒๓ สิงหาคม ๒๕๕๗ และได้รับวิสุงคามสีมาเมื่อวันที่ ๙ กรกฎาคม พ.ศ ๒๕๖๒
๕. ไวยาวัจกร
  - ๕.๑ นายสมศักดิ์ สุภาดา โทรศัพท์ ๐๖๑-๗๔๙๔๕๕๓
  - ๕.๒ นายประทีป เป่าสมบัติ โทรศัพท์ ๐๖๑-๗๔๙๔๕๕๓

## ๒๐. วัดป่าหนองยางตก



๑. สังกัดนิกาย มหานิกาย
๒. ที่ตั้ง (ที่อยู่) บ้านป่าหนองยางตก ๒๐๐ หมู่ ๑ ตำบลยานรี อำเภอสสามเงา จังหวัดตาก
๓. ชื่อเจ้าอาวาส พระมหาบุญเชิด อคฺคธมฺโม  
สมณศักดิ์ รักษาการเจ้าอาวาสวัดราชฎร์ โทรศัพท์ ๐๖๑-๗๓๘๐๔๒๖
๔. ประวัติวัด วัดป่าหนองยางตก ตั้งอยู่หมู่ที่ ๑ ตำบลยานรี อำเภอสสามเงา จังหวัดตาก ได้รับการจัดตั้งขึ้นเป็นวัดเมื่อวันที่ ๓๑ ตุลาคม ๒๕๕๖ มีเนื้อที่ ๒๔ ไร่ ๓ งาน โดยมีทิศเหนือจดที่ดินเอกชน ทิศใต้จดที่ดินเอกชน ทิศตะวันออกจดที่ดินเอกชน ทิศใต้จดทางสาธารณประโยชน์ ปัจจุบันมีอาคารเสนาสนะประกอบไปด้วย อุโบสถกว้าง ๓๐ เมตร ยาว ๔๕ เมตร ศาลาการเปรียญ กว้าง ๑๕ เมตร ยาว ๒๐ เมตร วิหาร กว้าง ๑๐ เมตร ยาว ๒๐ เมตร มีพระมหาบุญเชิด เป็นเจ้าอาวาสและพำนักอยู่ที่วัดแห่งนี้
๕. ไวยาวัจกร

## ๒๑. วัดป่ายางตก



๑. สังกัดนิกาย มหานิกาย

๒. ที่ตั้ง (ที่อยู่) บ้านป่ายางตก ๑๒๐/๓ หมู่ ๒ ตำบลยานรี อำเภอสามเงา จังหวัดตาก

๓. ชื่อเจ้าอาวาส พระครูพิพิธธรรมนาถ ธมฺมวโร

สมณศักดิ์ รักษาการเจ้าอาวาสวัดราษฎร์ โทรศัพท์ ๐๘๑-๔๗๔๔๕๗๖

๔. ประวัติวัด วัดป่ายางตกมีพื้นที่เป็นที่ราบลุ่ม อาคารเสนาสนะต่างๆ มีศาลาการเปรียญกว้าง ๙.๑๓ เมตร ยาว ๒๐.๒๐ เมตร สร้างเมื่อ พ.ศ.๒๕๒๒ กุฏิสงฆ์ จำนวน ๒ หลัง และหอรบขัง กระทรวงศึกษาธิการได้ประกาศเป็นวัด นับตั้งแต่วันที่ ๓๐ สิงหาคม ๒๕๒๘ มีนามสอดคล้องกับชื่อบ้านที่วัดตั้งอยู่ ประกอบกับมีวัดป่ายางใต้อยู่ก่อนแล้ววัดหนึ่ง อยู่ห่างออกไป ๓ กิโลเมตร อยู่คนละฟากแม่น้ำปิง แต่ก่อนที่จะสร้างวัดนี้ ประชาชนได้เดินทางไปทำบุญที่วัดป่ายางใต้ ซึ่งเป็นการลำบากอยู่มาก ต่อมาจึงได้ร่วมใจกันสร้างวัดนี้ โดยมีนายเป่า ซ่อมแดง พร้อมด้วยบุตรได้บริจาคที่ดินให้เป็นที่สร้างวัด เนื้อที่ ๖ ไร่ ๒ งาน ๔๐ ตารางวา มีพระภิกษุอยู่จำพรรษา ๓ รูป สามเณร ๖ รูป

๕. ไวยาวัจกร

๕.๑ นายทวีศักดิ์ เตจ๊ะ

โทรศัพท์ ๐๖๔-๖๔๘๕๒๔๕

๕.๒ นายสอน วงษ์ดี

โทรศัพท์ ๐๖๑-๐๑๔๕๙๙๔

๕.๓ นายรณ วงษ์หนู

โทรศัพท์ ๐๖๒-๗๔๗๘๘๗๔

๕.๔ นายพิพัฒน์ มาพิน

โทรศัพท์ ๐๘๑-๔๗๔๘๘๘๓

๕.๕ นายธนากร ตีบแสน

โทรศัพท์ ๐๘๒-๓๙๓๐๕๕๒

## ๒๒. วัดป่าพระสามเงา



๑. สังกัดนิกาย ธรรมยุต
๒. ที่ตั้ง (ที่อยู่) บ้านสามเงาออก หมู่ ๒ ตำบลสามเงา อำเภอสามเงา จังหวัดตาก
๓. ชื่อเจ้าอาวาส พระดำรงณ์ รักชิตธัมโม สมณศักดิ์ รักษาการเจ้าอาวาส วัดราชฎร์ โทรศัพท์ ๐๘๘-๒๖๒๔๒๙๓
๔. ประวัติวัด วัดป่าพระสามเงา ตั้งอยู่บ้านตำบลสามเงา หมู่ที่๔ ตำบลย่านรี อำเภอสามเงา จังหวัดตาก ได้รับการจัดตั้งขึ้นเป็นวัดเมื่อวันที่ ๒๔ กรกฎาคม ๒๕๓๗ มีเนื้อที่ ๑๑ ไร่ ๖๕ ตารางวาโดยมีทิศเหนือจดแม่น้ำปิง ทิศใต้จดทางสาธารณะประโยชน์ ทิศตะวันออกจดทางสาธารณะประโยชน์ ทิศใต้จดที่เอกชน ปัจจุบันมีอาคารเสนาสนะประกอบไปด้วย อุโบสถ กว้าง๓๕ เมตร ยาว๕๙ เมตร มีพระดำรงณ์ เป็น เจ้าอาวาสและพำนักอยู่ที่วัดแห่งนี้
๕. ไวยาวัจกร



## ๒๔. วัดปากทางเขื่อนภูมิพล



๑. สังกัดนิกาย มหานิกาย

๒. ที่ตั้ง (ที่อยู่) บ้านปากทางเขื่อนภูมิพล ๙/๒ หมู่ ๑ ตำบลวังหมัน  
อำเภอสามเงา จังหวัดตาก

๓. ชื่อเจ้าอาวาส พระอธิการวรพงษ์ สีลส่วโร

สมณศักดิ์ รักษาการเจ้าอาวาสวัดราษฎร์ โทรศัพท์ ๐๘๙-๘๖๐๗๐๔๒

๔. ประวัติวัด วัดปากทางเขื่อนภูมิพล ตั้งอยู่ที่บ้านปากทางเขื่อน บ้านเลขที่ ๙/๒ หมู่ที่ ๑ ตำบลวังหมัน อ.สามเงา จ.ตาก ประกาศตั้งวัด เมื่อวันที่ ๑๘ เมษายน พ.ศ. ๒๕๔๖ โดยมีนายตัน ธงสันเป็นผู้ถวายที่ดินสร้างวัด ทิศเหนือติดกับถนนสาธารณะ ทิศใต้ติดกับห้วยสาธารณะ ทิศตะวันออกติดกับทางสาธารณะ ทิศตะวันตกติดกับที่นายทวี ภูชีนาพันธ์ วัดปากทางเขื่อนภูมิพล ตั้งแต่ประกาศตั้งวัดยังไม่มีพระภิกษุที่อยู่ประจำ จึงยังไม่มีการแต่งตั้งเจ้าอาวาส พระครูวินิตสีลโสภณ เจ้าคณะตำบลวังหมัน วังจันทร์ มีคำสั่งแต่งตั้งให้ พระวรพงษ์ สีลส่วโร อายุ๓๒ พรรษา ๗ วัดปากทางเขื่อนภูมิพล เป็นผู้รักษาการแทนเจ้าอาวาส เมื่อวันที่ ๔ มกราคม พ.ศ. ๒๕๔๙ และได้รับการแต่งตั้งเป็นเจ้าอาวาสเมื่อวันที่ ๒๓ มกราคม พ.ศ. ๒๕๕๓ จนถึงปัจจุบัน

๕. ไวยาวัจกร

## ๒๕. วัดวังไคร้



๑. สังกัดนิกาย มหานิกาย

๒. ที่ตั้ง (ที่อยู่) บ้านวังไคร้ หมู่ ๒ ตำบลวังหมัน อำเภอสามเงา จังหวัดตาก

๓. ชื่อเจ้าอาวาส พระครูวินิตสีลโสภณ

สมณศักดิ์ รักษาการเจ้าอาวาสวัดราชฎร์ โทรศัพท์ ๐๘๔-๖๒๐๘๖๙๔

๔. ประวัติวัด วัดวังไคร้สร้างขึ้นเมื่อพ.ศ.๒๔๕๐ มีชื่อตามหมู่บ้าน เจ้าอาวาสองค์แรกชื่อ หลวงปู่ครูบาเขียว ตามคำบอกเล่าของลุงมีอายุ ๘๐ ปี และป่าดุ่ม วงษ์คำ เมื่อ พ.ศ.๒๕๒๕ หลวงพ่อดำวิสุทโธ เจ้าอาวาสวัดเจดีย์วังไคร้ บอกว่าเดิมเป็นป่าอุดมสมบูรณ์และมีประชาชนมาจากที่ต่างๆ อพยพมาตั้งถิ่นฐานแล้วจึงพากันสร้างวัดขึ้น มีเจ้าอาวาสองค์แรกชื่อ ครูบาเขียว และเริ่มมา พ.ศ.๒๔๕๐-๒๕๖๓ มีเจ้าอาวาสมา ๘ รูป จนถึงปัจจุบันมีพระครูวินิตสีลโสภณดำรงตำแหน่งเจ้าอาวาสรูปปัจจุบัน

๕. ไวยาวัจกร

## ๒๖. วัดพระเจดีย์วังไคร้



๑. สังกัดนิกาย มหานิกาย

๒. ที่ตั้ง (ที่อยู่) บ้านวังไคร้ หมู่ ๓ ตำบลวังหมัน อำเภอสามเงา จังหวัดตาก

๓. ชื่อเจ้าอาวาส พระครูธีรศาสนวิเชียร ธีรงกูโร

สมณศักดิ์ รักษาการเจ้าอาวาสวัดราษฎร์ชั้นโท , เจ้าคณะตำบลวังหมัน

โทรศัพท์ ๐๘๑-๐๓๗๖๓๑๐

๔. ประวัติวัด วัดพระเจดีย์วังไคร้ ได้มีครูบาเขียนนำพาพระภิกษุ-สามเณร และชาวบ้านมาปฏิบัติธรรมของทุก ๆ ปี และได้เห็นนิมิตต่าง ๆ ที่ได้มาปฏิบัติ และท่านได้สร้างปูชนียวัตถุคือ เจดีย์ที่ตั้งอยู่เหนือหมู่บ้านวังไคร้ เพื่อเป็นที่สักการะกราบไหว้บูชาของญาติโยม และหมู่บ้านใกล้เคียงที่ได้มากราบไหว้ทุกๆปี คือ วันที่ ๑๖ เมษายน เหนือเรียกว่า “วันปากปี”

๕. ไวยาวัจกร

๕.๑ นายเมฆ ปัญญาเมฆา

โทรศัพท์ -

## ๒๗. วัดวังหมัน



๑. สังกัดนิกาย มหานิกาย

๒. ที่ตั้ง (ที่อยู่) บ้านวังหมัน หมู่ ๔ ตำบลวังหมัน อำเภอสามเงา จังหวัดตาก

๓. ชื่อเจ้าอาวาส พระสมมิตร กนตธมโม

สมณศักดิ์ รักษาการเจ้าอาวาสวัดราชฎร์ โทรศัพท์ ๐๙๒-๐๓๗๒๙๔๑

๔. ประวัติวัด วัดวังหมัน ตั้งอยู่เลขที่ ๔๗ บ้านวังหมัน หมู่ ๔ ตำบลวังหมัน

อำเภอสามเงา จังหวัดตาก พื้นที่ตั้งวัดเป็นที่ราบอยู่ริมแม่น้ำวังทางฝั่ง

ตะวันออก อาคารเสนาสนะต่างๆ มีศาลาการเปรียญกว้าง ๙๘ เมตร ยาว

๑๘ เมตร สร้าง พ.ศ.๒๕๑๘ กุฏิสงฆ์ จำนวน ๒ หลัง เป็นอาคารครึ่งตึก

ครึ่งไม้ สำหรับปูชนียวัตถุมีพระพุทธรูปขนาดและปางต่างๆ จำนวน ๖ องค์

วัดวังหมันสร้างขึ้นเป็นวัด ประมาณ พ.ศ.๒๔๑๕ มีนามตามชื่อบ้าน

ประชาชนร่วมใจกันสร้างวัดนี้ มีพระภิกษุอยู่จำพรรษา ๓ รูป สามเณร ๒ รูป

๕. ไวยาวัจกร

๕.๑ นายอภิรักษ์ มีใจดี

โทรศัพท์ ๐๘๓-๑๕๔๗๕๔

๕.๒ นายมนูญ โตสิน

โทรศัพท์ ๐๖๒-๐๓๕๓๒๓๕

๕.๓ นายสทธิพงษ์ มาลีตร

โทรศัพท์ ๐๙๙-๐๒๕๙๘๗๐

## ๒๘. วัดวังหวาย



๑. สังกัดนิคมฯ มหานิกาย

๒. ที่ตั้ง (ที่อยู่) บ้านวังหวาย หมู่ ๗ ตำบลวังหวาย อำเภอสามเงา จังหวัดตาก

๓. ชื่อเจ้าอาวาส พระอธิการเนตร อนาโลโย

สมณศักดิ์ รักษาการเจ้าอาวาสวัดราชบุรุษ โทรศัพท ๐๙๑-๑๔๙๖๔๙๖

๔. ประวัติวัด วัดวังหวายตั้งอยู่เลขที่ ๖๖ บ้านวังหวาย ตำบลวังหมัน อำเภอสามเงา จังหวัดตาก พื้นที่ตั้งวัดเป็นที่ราบอยู่ใกล้กับแม่น้ำวัง อาคารเสนาสนะต่างๆ มีวิหารกว้าง ๘ เมตร ยาว ๒๐ เมตร สร้างเมื่อ พ.ศ.๒๕๐๔ กุฏิสงฆ์ จำนวน ๒ หลัง สำหรับปูชนียวัตถุ มีพระประธานในวิหาร ๓ องค์ พระพุทธรูปปูนปั้น วัดวังหวายสร้างขึ้นเป็นวัด ประมาณ พ.ศ.๒๔๒๐ มีนามตามชื่อบ้าน ประชาชนร่วมใจกันสร้างวัดนี้ ที่จริงได้มีการริเริ่มดำเนินการตั้งแต่ ปี ๒๔๐๒ เป็นต้นมา มีพระภิกษุอยู่จำพรรษา ๑ รูป สามเณร ๔ รูป

๕. ไวยาวัจกร

๕.๑ นายโพธิ์ น้อยวัง

โทรศัพท -

๕.๒ นายสมนึก วงษ์ไม้

โทรศัพท -

๕.๓ นายวิทย์ เครื่องมา

โทรศัพท -

๕.๔ นายสุริยัน จินาเขียว

โทรศัพท -

๕.๕ นายเชิดพลศักดิ์ ปกแก้ว

โทรศัพท -



อำเภอวังเจ้า  
จำนวน ๒๐ วัด

## ๑. วัดเชียงทอง



๑. สังกัดนิคม มหานิกาย
๒. ที่ตั้ง (ที่อยู่) บ้านเชียงทอง หมู่ ๑ ตำบลเชียงทอง อำเภอวังเจ้า จังหวัดตาก
๓. ชื่อเจ้าอาวาส พระอธิการสุมิพงษ์ ฐิตธมโม สมณศักดิ์ เจ้าอาวาสวัดราชบุรุษ โทรศัพท์ ๐๖๕-๒๘๗๙๒๑๗
๔. ประวัติวัด วัดเชียงทอง สร้างขึ้นด้วยความศรัทธาของนางส้มจิ้น ตัญตะกุล ที่ถวายที่ดิน จำนวน ๖ ไร่ ๓ งาน ๑๐ ตารางวา และชาวบ้านตำบลเชียงทอง ซื้อที่ดินอีก ๖ ไร่ รวมเป็น ๑๒ ไร่ ๓ งาน ๑๐ ตารางวา มีหลวงพ่อบริชา และนายค่านิ่ง ๒ นายอิมมาย ๓ นายรด ๔ นายเคน ๕ นายแถว และศรัทธาชาวบ้านเชียงทองก่อร่างสร้างวัด เป็นวัดตั้งแต่ปี พ.ศ. ๒๕๓๙ เป็นลำดับมา
๕. ไวยาวัจกร
  - ๕.๑ นายธงชัย บุญประกอบ โทรศัพท์ -
  - ๕.๒ นายมานะ เปรมบุญ โทรศัพท์ -

## ๒. วัดสบบยม



๑. สังกัดนิกาย มหานิกาย

๒. ที่ตั้ง (ที่อยู่) บ้านสบบยม หมู่ ๒ ตำบลเชียงทอง อำเภอวังเจ้า จังหวัดตาก

๓. ชื่อเจ้าอาวาส พระครูไพโรจน์นิภาธร นิภาธร

สมณศักดิ์ เจ้าอาวาสวัดราชภูริ โทรศัพท์ ๐๙๕-๖๒๕๕๔๘๐

๔. ประวัติวัด วัดสบบยม ตั้งอยู่ที่บ้านสบบยม หมู่ที่ ๒ ตำบลเชียงทอง อำเภอวังเจ้า จังหวัดตาก พื้นที่ตั้งวัดเป็นที่เนินสูง มีแม่น้ำปิงผ่านหน้าวัด สภาพแวดล้อมเป็นป่าไม้ทุ่งนาและหมู่บ้าน วัดสบบยม สร้างขึ้นเป็นวัด ประมาณ พ.ศ. ๒๔๖๐ มีนามตามชื่อบ้าน ประชาชนร่วมใจกันจัดสร้างวัดนี้ เดิมเรียกว่า "วัดดอยศรีศรีวิสัย" จังหวัดตากเริ่มก่อสร้างเป็นที่พักสงฆ์ มีหลวงปู่จันทร์ จนทวโร เป็นผู้นำชาวบ้านช่วยกันสร้างเมื่อประมาณ พ.ศ. ๒๕๐๐ ณ ขณะนั้นหลวงปู่จันทร์ได้เดินธุดงค์มาเจอชาวบ้านสบบยม มีเจ้าอาวาสรูปแรก คือ พระครูไพโรจน์นิภาธร และได้เป็นวัดเมื่อปี พ.ศ. ๒๕๕๓ มีการสร้างเสนาสนะขึ้น อาทิ ศาลาการเปรียญ กุฏิ เเมรุ

๕. ไวยาวัจกร

๕.๑ นายสุชาติ เนื่องดัด

โทรศัพท์ ๐๘๖-๒๑๐๓๒๖๓

๕.๒ นายชิน สุขเกษม

โทรศัพท์ -

๕.๓ นายเจือ จิมเพชร

โทรศัพท์ ๐๘๑-๑๓๘๗๖๓๓

๕.๔ นายณฤทธิ์ เนื่องดัด

โทรศัพท์ ๐๘๕-๗๓๐๙๖๖๗

๕.๕ นายเขมทัต สุขเกษม

โทรศัพท์ ๐๘๙-๒๖๙๗๔๘๓

๕.๖ นายขวัญชัย สอนแก้ว

โทรศัพท์ ๐๙๙-๘๗๘๓๘๐๑

### ๓. วัดอรัญญิกวนาราม



๑. สังกัดนิกาย มหานิกาย

๒. ที่ตั้ง (ที่อยู่) บ้านวังเจ้า หมู่ ๓ ตำบลเชียงทอง อำเภอวังเจ้า จังหวัดตาก

๓. ชื่อเจ้าอาวาส พระมานิตย์ ปุณฺณมโ

สมณศักดิ์ รักษาการเจ้าอาวาสวัดราชฎร์ โทรศัพท์ ๐๙๕-๙๔๑๓๐๗๗

๔. ประวัติดั้งเดิม ก่อสร้างโดยหลวงพ่ोजุญ กุสโล พร้อมด้วยชาวบ้าน  
เนื่องจากการทำบุญในสมัยนั้น

๕. ไวยาวัจกร

๕.๑ นายสุทาเมศ ตรีชน

โทรศัพท์ -

๕.๒ นายอาทิตย์ ปิ่นทอง

โทรศัพท์ -

๕.๓ นายจ๊กกฤษ ดิษปัตถา

โทรศัพท์ -

#### ๔. วัดดงซ่อม



๑. สังกัดนิกาย มหานิกาย
๒. ที่ตั้ง (ที่อยู่) บ้านดงซ่อม หมู่ ๒ ตำบลเชียงทอง อำเภอวังเจ้า จังหวัดตาก
๓. ชื่อเจ้าอาวาส พระอธิการอนเนก คเวสโก สมณศักดิ์ เจ้าอาวาสวัดราษฎร์ โทรศัพท ๐๙๔-๐๙๔๕๕๙๙๒
๔. ประวัติวัด เดิมทีเป็นที่พักสงฆ์เป็นที่ดินของผู้ใหญ่โกลไดยกให้เป็นที่พักสงฆ์ เมื่อ พ.ศ.๒๕๐๙ มีพระมาอยู่หลายรูปจนถึงปัจจุบัน สร้างเป็นวัดเมื่อปี พ.ศ. ๒๕๔๘ มีเจ้าอาวาส ๑ รูปจนถึงปัจจุบัน
๕. ไวยาวัจกร
  - ๕.๑ นายสมจิต ชมพูบาง โทรศัพท -
  - ๕.๒ นายประสงค์ เข้มพล โทรศัพท -
  - ๕.๓ นายเทิง ศิริ โทรศัพท -

## ๕. วัดแก้ววิเศษ



๑. สังกัดนิกาย มหานิกาย

๒. ที่ตั้ง (ที่อยู่) บ้านเด่นวัว หมู่ ๔ ตำบลเชียงทอง อำเภอวังเจ้า จังหวัดตาก

๓. ชื่อเจ้าอาวาส พระมหาอำนาจ สุภาจาโร สมณศักดิ์ เจ้าอาวาสวัดราษฎร์  
โทรศัพท์ ๐๘๐-๗๙๒๘๕๓๖

๔. ประวัติวัด วัดแก้ววิเศษ ตั้งอยู่เลขที่ ๒ หมู่ ๔ ต. เชียงทอง อ. วังเจ้า จ.ตาก  
สร้างขึ้นเมื่อปี พ.ศ. ๒๕๒๒ ได้มีการรวมตัวของชาวบ้าน สมัยนั้นยังไม่แยก  
หมู่บ้าน ชาวบ้านฝั่งทิศตะวันตกเห็นว่าการเดินทางไปทำบุญไกลเลยสร้าง  
วัดใหม่ขึ้นมาใหม่ โดยการนำของ นายประพงษ์ อุดมโภชน์ ผู้ใหญ่บ้าน  
สมัยนั้น ผู้ถวายที่ดินสมัยนั้นมี ๒ ไร่ ๓ งาน คือ แม่ผ่าน สำเภาแก้ว บริเวณที่ดิน  
๑๐ ไร่ ๓ งาน ๓๓ ตารางวา และแม่บุญเลิศ สังเจริญ พร้อมครอบครัวได้  
ถวายที่ดินเพิ่มอีก ๓ ไร่ รวม ๑๗ ไร่ ๓ งาน ๓๓ ตารางวา

๕. ไวยาวัจกร

๕.๑ นายประทุม สารเสนาะ

โทรศัพท์ -

๕.๒ นายสมบัติ วงศ์สูง

โทรศัพท์ -

๕.๓ นายเสน่ห์ศักดิ์ สังกวาล

โทรศัพท์ -

## ๖. วัดเด่นวัว



๑. สังกัดนิกาย มหานิกาย
๒. ที่ตั้ง (ที่อยู่) บ้านเด่นวัว หมู่ ๑๒ ตำบลเชียงทอง อำเภอวังเจ้า จังหวัดตาก
๓. ชื่อเจ้าอาวาส พระอธิการสมหวัง สุปติภูริโต  
สมณศักดิ์ เจ้าอาวาสวัดราชฎร์ โทรศัพท์ ๐๖๕-๐๐๖๘๔๔๖
๔. ประวัติวัด วัดเด่นวัว ชาวบ้านเด่นวัว ได้ก่อตั้งวัดในปี พ.ศ. ๒๕๔๗ โดยได้รับบริจาคที่ดินมาจากชาวบ้าน เดิมที่ตั้งชื่อเป็นที่พักสงฆ์ป่าเลไลย์ แล้วตั้งเป็นวัดได้จึงได้เปลี่ยนชื่อเป็น วัดเด่นวัว มาจนถึงปัจจุบัน
๕. ไวยาวัจกร
  - ๕.๑ นายอเนก มูลอ่อน โทรศัพท์ -
  - ๕.๒ นายชาญ ลักษณะ โทรศัพท์ -
  - ๕.๓ นายเลิศ แยมยิ้ม โทรศัพท์ -

### ๗. วัดดอยสวรรค์สามัคคีธรรม



๑. สังกัดนิกาย มหานิกาย

๒. ที่ตั้ง (ที่อยู่) บ้านเด่นคา ๓๘๒ หมู่ ๕ ตำบลเชียงทอง อำเภอวังเจ้า จังหวัดตาก

๓. ชื่อเจ้าอาวาส พระสมโภช วายพโตม

สมณศักดิ์ รักษาการเจ้าอาวาสวัดราษฎร์ โทรศัพท์ ๐๖๑-๘๒๑๕๑๑๔

๔. ประวัติวัด -

๕. ไวยาวัจกร

๕.๑ นายสมพงษ์ เตื้อคำ

โทรศัพท์ -

๕.๒ นายทวี ศิริเวช

โทรศัพท์ -

๕.๓ นายอุทัย ตรีเพชร

โทรศัพท์ -

## ๘. วัดหนองปลาไหล



๑. สังกัดนิิกาย มหานิกาย
๒. ที่ตั้ง (ที่อยู่) บ้านหนองปลาไหล หมู่ ๘ ตำบลเชียงทอง อำเภอวังเจ้า จังหวัดตาก
๓. ชื่อเจ้าอาวาส พระอธิการศุภกรณ์ สุขเมธโส  
สมณศักดิ์ เจ้าอาวาสวัดราษฎร์ โทรศัพท์ ๐๘๓-๙๗๘๐๙๗๓
๔. ประวัตินัด -
๕. ไวยาวัจกร
  - ๕.๑ นายกลิ่ง โพธิ์พันธ์ โทรศัพท์ -
  - ๕.๒ นายสุวรรณ โตศาสตร์ โทรศัพท์ -
  - ๕.๓ นายมานพ นาควัน โทรศัพท์ -

## ๙. วัดศิริพุทธาราวาส



๑. สังกัดนิกาย ธรรมยุต

๒. ที่ตั้ง (ที่อยู่) บ้านใหม่ชัยมงคล หมู่ ๑๐ ตำบลเชียงทอง อำเภอวังเจ้า จังหวัดตาก

๓. ชื่อเจ้าอาวาส พระอธิการอนนต์ เตชปุญโญ

สมณศักดิ์ เจ้าอาวาสวัดราชฎารุฑูร์ โทรศัพท์ ๐๙๘-๙๒๗๔๘๖๔

๔. ประวัติวัด วัดศิริพุทธาราวาส ตั้งอยู่ที่บ้านใหม่ชัยมงคล เลขที่ ๑๒๙ หมู่ ๑๐ ต.เชียงทอง อ. วังเจ้า จ.ตาก มีเนื้อที่ ๑๐ ไร่ ๓ งาน ๖๘ ตารางวา (สปก.๔-๐๑ ข) เมื่อปี พ.ศ. ๒๕๕๙ หลวงพ่อสายชล ตปสีโล ซึ่งเป็นลูกศิษย์ขององค์หลวงตาศิริ อินทสิริ วัดถ้ำผาแดงผานิมิต ตำบลบัวเงิน อ.น้ำพอง จ.ขอนแก่น ได้เดินทางมาจังหวัดกำแพงเพชร เพื่อที่จะมาโปรดโยมพี่สาว และโปรดญาติโยมทางจังหวัดกำแพงเพชร จึงได้เริ่มก่อสร้างที่พักสงฆ์ศิริพุทธาราวาส ขึ้นตั้งแต่วันที่ ๑๗ มกราคม ๒๕๕๙ ประกอบกับญาติโยม ผู้มีจิตศรัทธาในตัวเองค์หลวงพ่อสายชล ตปสีโล ซึ่งท่านเป็นพระปฏิบัติดี ปฏิบัติชอบตามพระธรรมวินัย มีจริยวัตรตั้งงามเป็นแบบอย่างที่ดีเป็นที่เลื่อมใสและศรัทธาอันแรงกล้าจากญาติโยมจึงได้ร่วมแรงร่วมใจกันพัฒนาที่พักสงฆ์ศิริพุทธาราวาส ให้เป็นวัดศิริพุทธาราวาส โดยมีพระอนนต์ เตชปุญโญ เป็นเจ้าอาวาสวัดศิริพุทธาราวาส

๕. ไวยาวัจกร

๕.๑ นายบุญช่วย สิริแสงจันทร์

โทรศัพท์ ๐๘๑-๗๕๖๕๓๙๑

๕.๒ นายเกษม ประดิษฐ์ดี

โทรศัพท์ ๐๙๓-๑๓๕๒๑๓๒

๕.๓ นายพิน อยู่เย็น

โทรศัพท์ ๐๙๘-๙๕๗๑๗๖๐

## ๑๐. วัดชุมชนมกกลาง



๑. สังกัดนิกาย มหานิกาย

๒. ที่ตั้ง (ที่อยู่) บ้านชุมชนมกกลาง หมู่๑๓ ตำบลเชียงทอง อำเภอวังเจ้า จังหวัดตาก

๓. ชื่อเจ้าอาวาส พระอธิการบุญยืน ฐานวโร

สมณศักดิ์ เจ้าอาวาสวัดราษฎร์ โทรศัพท์ ๐๘๗-๑๙๘๖๖๗๗๑

๔. ประวัติวัด วัดชุมชนมกกลางตั้งอยู่ ณ บ้านชุมชนมกกลางเลขที่๒๙๙

ต.เชียงทอง อ.วังเจ้า จ.ตาก โดยมีนายทอง และฉลอง คำมิ่ง และคุณณพิศ

และผู้ใหญ่สาวน และชาวบ้านร่วมกันสร้างโดยมีพระอธิการบุญยืน ฐานวโร

เป็นเจ้าอาวาสจนมาถึงปัจจุบัน

๕. ไวยาวัจกร

๕.๑ นายสมชาย ขวัญเกิด

โทรศัพท์ -

๕.๒ นายทองดี มั่งมี

โทรศัพท์ -

๕.๓ นายบุญธรรม จบศรี

โทรศัพท์ -

## ๑๑. วัดสมยบใต้



๑. สังกัดนิคาย มหานิกาย
๒. ที่ตั้ง (ที่อยู่) บ้านสมยบใต้ หมู่๑๔ ตำบลเชียงทอง อำเภอวังเจ้า จังหวัดตาก
๓. ชื่อเจ้าอาวาส พระครูพิพัฒน์ปัญญากร ปณฺญาโร  
สมณศักดิ์ รักษาการเจ้าอาวาสวัดราชฎร์ โทรศัพท์ -
๔. ประวัติวัด วัดสมยบใต้ ตั้งอยู่หมู่ที่ ๑๔ ตำบลเชียงทอง อำเภอวังเจ้า จังหวัดตาก เริ่มก่อสร้างเป็นที่พักสงฆ์ เมื่อปี ๒๕๕๐ โดยหมู่บ้านได้รับการแยกออกจากบ้านสมยบจึงทำให้ชาวบ้านอยากมีวัดในหมู่บ้านโดยเริ่มก่อสร้างและบริจาคช่วยกัน
๕. ไวยาวัจกร
  - ๕.๑ นายสังเวียน เสากุล โทรศัพท์ -
  - ๕.๒ นายพรพต กันคุ้ม โทรศัพท์ -
  - ๕.๓ นายชัยพร ปุระรัตน์ โทรศัพท์ -

## ๑๒. วัดลาดยาวใหม่



๑. สังกัดนิคม มหานิกาย

๒. ที่ตั้ง (ที่อยู่) บ้านลาดยาว หมู่ ๑ ตำบลนาโบสถ์ อำเภอวังเจ้า จังหวัดตาก

๓. ชื่อเจ้าอาวาส พระปลัดดอกดิน นริสสุโร

สมณศักดิ์ เจ้าอาวาสวัดราชฎ์, เลขาเจ้าอาวาสวังเจ้า

โทรศัพท์ ๐๖๒-๒๘๖๒๙๖๘

๔. ประวัติวัด วัดลาดยาวใหญ่ตั้งวัดเมื่อ วันที่ ๑๘ พฤษภาคม พ.ศ.๒๕๓๘

โดยมีพระอธิการสำราญ ปณฺญาวโร เป็นเจ้าอาวาสรูปแรก วัดลาดยาวใหม่

ก่อตั้งขึ้นมาเป็นที่พักสงฆ์ โดยมีชาวบ้านย้ายถิ่นฐานมาจากอำเภอลาดยาว

จังหวัดนครสวรรค์ โดยได้มีแนวคิดสร้างที่พักสงฆ์ขึ้น เพื่อให้เป็นสถานที่

ทำบุญกับชาวบ้าน โดยนายเฉลียว ชาวบ้านขวาง ขณะนั้นเป็นผู้ใหญ่บ้าน ได้

ร่วมกันสร้างขึ้น มีพระพุทธรูปสีขาว เป็นพระพุทธรูปประจำวัด โดยชื่อว่า

หลวงพ่อบุญประดิษฐานอยู่ในวิหาร

๕. ไวยาวัจกร

๕.๑ นาย น้อย ดั่งรักษา

โทรศัพท์ -

๕.๒ นายประมาณ ปานสีทอง

โทรศัพท์ -

๕.๓ นายสม จันทร

โทรศัพท์ -

### ๑๓. วัดเพชรฆมภู



๑. สังกัดนิคม มหานิกาย

๒. ที่ตั้ง (ที่อยู่) บ้านเพชรฆมพู หมู่ ๒ ตำบลนาโปลด์ อำเภอวังเจ้า จังหวัดตาก

๓. ชื่อเจ้าอาวาส พระอธิการสมศักดิ์ ฐานธมโม

สมณศักดิ์ เจ้าอาวาสวัดราชบุรุษ โทรศัพท์ ๐๖๓-๐๗๓๒๗๓๗

๔. ประวัติวัด วัดเพชรฆมพู เริ่มก่อตั้งเมื่อ พ.ศ.๒๕๒๕ โดยมีชาวบ้านร่วมใจกันสร้างให้เป็นสถานที่ทำบุญประจำหมู่บ้านเพชรฆมพู และได้ขออนุญาตแต่งตั้งวัดเมื่อปีพ.ศ.๒๕๕๐

๕. ไวยาวัจกร

๕.๑ นายจ่าน จันทะคุณ

โทรศัพท์ -

๕.๒ นายช่วย ศรีทอง

โทรศัพท์ -

๕.๓ นายมี สีไพ

โทรศัพท์ -

## ๑๔. วัดศรีตะเคียนมงคล



๑. สังกัดนิทาย มหานิกาย

๒. ที่ตั้ง (ที่อยู่) บ้านตะเคียนดวน หมู่๓ ตำบลนาโบสถ์ อำเภอวังเจ้า จังหวัดตาก

๓. ชื่อเจ้าอาวาส พระบุญชู สุขกาโม สมณศักดิ์  
รักษาการเจ้าอาวาสวัดราษฎร์ โทรศัพท์ -

๔. ประวัติวัด วัดศรีตะเคียนมงคล โดยเริ่มก่อสร้าง เมื่อ พ.ศ.๒๕๒๒ โดยมีชาวบ้านตะเคียนดวน ได้ร่วมมือกันก่อสร้างวัดขึ้นมา เพื่อเป็นสถานที่ทำบุญ ตักบาตร และขออนุญาตตั้งวัดเป็นวัดในวันที่ ๒๒ มีนาคม พ.ศ.๒๕๕๗ โดยมีพระมหาภาสุ समाจาโร เจ้าคณะตำบลนาโบสถ์ เป็นผู้รักษาการแทนเจ้าอาวาสวัดศรีตะเคียนมงคล

๕. ไวยาวัจกร

๕.๑ นายอนุรักษ์ นิลน้อย

โทรศัพท์ -

## ๑๕. วัดนาโบสถ์



๑. สังกัดนิกาย มหานิกาย
๒. ที่ตั้ง (ที่อยู่) บ้านนาโบสถ์ หมู่ ๕ ตำบลนาโบสถ์ อำเภอวังเจ้า จังหวัดตาก
๓. ชื่อเจ้าอาวาส พระมหาภาสุ สมาจาโร สมณศักดิ์ เจ้าอาวาสวัดราชบุรุษ  
โทรศัพท์ ๐๙๐-๖๔๒๒๘๐๔
๔. ประวัติวัด วัดนาโบสถ์ ก่อตั้งขึ้นเมื่อ พ.ศ.๒๕๑๗ ตั้งอยู่ที่บ้านนาโบสถ์  
เลขที่ ๑ หมู่ที่ ๕ ตำบลนาโบสถ์ อำเภอวังเจ้า จังหวัดตาก สังกัดคณะสงฆ์  
มหานิกาย บนที่ดิน ๘ ไร่ ๓ งาน ๒๓ ตารางวา อาณาเขตทิศเหนือยาว  
๓๙ วา ติดต่อกับทางหลวง ทิศใต้ ยาว ๖๔ วา ติดต่อกับคลองสาธารณะ  
ทิศตะวันออก ยาว ๕๒ วา ติดต่อกับที่ว่างเปล่า ทิศตะวันตก ยาว ๙๐ วา  
ติดต่อกับทางสาธารณะ โดยมี น.ส. ๓ ก.เลขที่ ๑๘๕๖
๕. ไวยาวัจกร
  - ๕.๑ นายประเสริฐ ดาวงษ์ โทรศัพท์ -
  - ๕.๒ นายพงษ์พันธ์ ทศนะสุวรรณ โทรศัพท์ -
  - ๕.๓ นายบุญลือ ศุภวัฒน์ โทรศัพท์ -

## ๑๖. วัดใหม่พรสวรรค์



๑. สังกัดนิคม มหานิกาย

๒. ที่ตั้ง (ที่อยู่) บ้านบ้านใหม่ หมู่ ๑๓ ตำบลนาโปลด์ อำเภอวังเจ้า  
จังหวัดตาก

๓. ชื่อเจ้าอาวาส พระประคอง ธรรมส่วโร

สมณศักดิ์ รักษาการเจ้าอาวาสวัดราษฎร์ โทรศัพท์ ๐๘๐-๑๐๒๖๘๗๒

๔. ประวัติวัด วัดใหม่พรสวรรค์ เริ่มก่อตั้งเมื่อ พ.ศ.๒๕๒๐ โดยมีชาวบ้าน  
ร่วมมือกันสร้าง เป็นสถานที่ทำบุญและขอตั้งเป็นวัดเมื่อ วันที่ ๙ มิถุนายน  
พ.ศ.๒๕๕๐

๕. ไวยาวัจกร

๕.๑ นายสมศักดิ์ อยู่ดี

โทรศัพท์ -

๕.๒ นายเจริญ สายทอง

โทรศัพท์ -

๕.๓ นายอำนาจ เพียรราช

โทรศัพท์ -

## ๑๗. วัดทุ่งกง



๑. สังกัดนิกาย มหานิกาย
๒. ที่ตั้ง (ที่อยู่) บ้านทุ่งกง หมู่ ๑ ตำบลประดาง อำเภอวังเจ้า จังหวัดตาก
๓. ชื่อเจ้าอาวาส พระมหาเพื่อน สีลส่วโร สมณศักดิ์ เจ้าอาวาสวัดราษฎร์ โทรศัพท ๐๖๕-๐๐๑๓๙๔๗
๔. ประวัตินี้ วัดทุ่งกง ตั้งวัดเมื่อวันที่ ๒๗ เดือน พฤศจิกายน พ.ศ. ๒๕๔๗ วัดทุ่งเริ่มก่อตั้งเมื่อ พ.ศ.๒๕๒๐ โดยมีชาวบ้านทุ่งกงร่วมใจกันสร้างเป็นที่ทำบุญและปฏิบัติธรรม ต่อเมื่อปี พ.ศ.๒๕๔๗ จึงขออนุญาต แต่งตั้งให้เป็นวัด
๕. ไวยาวัจกร
  - ๕.๑ นายสำรวย เหมกุล โทรศัพท -
  - ๕.๒ นายบุญทัน สีสัน โทรศัพท -
  - ๕.๓ นายสุวิทย์ หล้าสีทา โทรศัพท -

## ๑๘. วัดประดาง



๑. สังกัดนิกาย มหานิกาย
๒. ที่ตั้ง (ที่อยู่) บ้านประดาง หมู่ ๓ ตำบลประดาง อำเภอวังเจ้า จังหวัดตาก
๓. ชื่อเจ้าอาวาส พระครูมนูญวรกิจ วรธมโม สมณศักดิ์ เจ้าอาวาสวัดราษฎร์ชั้นโท โทรศัพท์ ๐๘๗-๐๑๔๒๓๘๕
๔. ประวัติวัด วัดประดาง ตั้งอยู่ หมู่ ๓ เลขที่ ๔๐๐ ในอดีตตั้งอยู่ที่ริมแม่น้ำปิงและติดลำคลองน้ำจากลำคลองไหลไปรวมกับแม่น้ำปิงชาวบ้านจึงเรียกว่า ประดั่ง และเรียกเพี้ยนมาว่า ประดาง จนถึงปัจจุบันนี้
๕. ไวยาวัจกร
  - ๕.๑ นายสัมกลิ่น มีสุข โทรศัพท์ -
  - ๕.๒ นายเชาว์ เอกปาน โทรศัพท์ -
  - ๕.๓ นายสุนทร เครืออิม โทรศัพท์ -

## ๑๘. วัดโตงเตง



๑. สังกัดนิคม มหานิกาย

๒. ที่ตั้ง (ที่อยู่) บ้านโตงเตง หมู่ ๔ ตำบลประดาง อำเภอวังเจ้า จังหวัดตาก

๓. ชื่อเจ้าอาวาส พระครูศุภกิจบุญยากร

สมณศักดิ์ เจ้าอาวาสวัดราษฎร์ชั้นโท โทรศัพท์ ๐๘๔-๔๙๐๙๔๕๖

๔. ประวัติวัด เริ่มการก่อสร้างวัดจากการนำของนายแล สีบขาว เป็นผู้ใหญ่บ้านในขณะนั้นพร้อมด้วยชาวบ้านโตงเตงได้สร้างวัดในพื้นที่ของนายสอด เครือที่ เป็นผู้ช่วยผู้ใหญ่บ้านได้บริจาคและได้สร้างเสนาสนะขึ้นมีอาคารศาลาการเปรียญ มีกุฏิ ๑ หลัง และพระครูศุภกิจบุญยากร เป็นเจ้าอาวาสองค์แรกของวัดโตงเตง

๕. ไวยาวัจกร

๕.๑ นายทวี เขียวคุ้ม

โทรศัพท์ -

๕.๒ นายทองย้อย ทองอ่ำ

โทรศัพท์ -

๕.๓ นายสมพิศ เอี่ยมอ้น

โทรศัพท์ -

## ๒๐. วัดท่าตะคร้อ



๑. สังกัดนิกาย มหานิกาย

๒. ที่ตั้ง (ที่อยู่) บ้านท่าตะคร้อ หมู่ ๕ ตำบลประดาง อำเภอวังเจ้า จังหวัดตาก

๓. ชื่อเจ้าอาวาส พระครูพิพัฒนปัญญากร ปณญาโร  
สมณศักดิ์ เจ้าอาวาสวัดราษฎร์ชั้นโท,เจ้าคณะตำบลชั้นโทประดาง  
โทรศัพท์ ๐๘๗-๒๑๐๘๖๐๙

๔. ประวัติวัด วัดท่าตะคร้อ สร้างขึ้นเป็นวัดนับตั้งแต่ พ.ศ. ๒๔๐๖ มีนามตาม  
ชื่อของหมู่บ้านชาวชุมชนบ้านท่าตะคร้อและบ้านคลองเชียงทอง หมู่ที่ ๒ ได้  
ร่วมใจกันก่อสร้างเป็นวัดลำดับมา เจ้าอาวาสส่วนมากเป็นผู้รักษาการแทน  
อยู่เพียง ปีสองปีสำหรับรูปสุดท้ายมีนามว่า พระครูพิพัฒนปัญญากร  
รักษาการแทนตั้งแต่ปี พ.ศ. ๒๕๓๐ และเป็นเจ้าอาวาส พ.ศ. ๒๕๓๔ เป็นต้น  
๕. ไวยาวัจกร

๕.๑ นายยก บุญเปื้อง

โทรศัพท์ -

๕.๒ นายสมจิตร ชูชื่น

โทรศัพท์ -

๕.๓ นายสมศักดิ์ ชูชื่น

โทรศัพท์ -

อำเภอแม่สอด  
จำนวน ๗๕ วัด

## ๑. วัดชุมพลคีรี



+

๑. สังกัดนิทาย มหานิกาย

๒. ที่ตั้ง (ที่อยู่) บ้านแม่สอด ๖๑๖ ตำบลแม่สอด อำเภอแม่สอด จังหวัดตาก

๓. ชื่อเจ้าอาวาส พระอธิการรุณ สมณศักดิ์ เจ้าอาวาสวัดราชฎ์

โทรศัพท์ ๐๘๙-๕๖๔๕๔๖๖

๔. ประวัติวัด วัดชุมพลคีรี ตั้งวัดเมื่อ พ.ศ. ๒๓๑๔ วัดชุมพลคีรีตั้งอยู่เลขที่

๖๑๖ ถนนอินทรีคีรี ตำบลแม่สอด อำเภอแม่สอด จังหวัดตาก มีเนื้อที่ ๖ ไร่

๑ งาน ๗๘ ตารางวาอาณาเขตทิศเหนือติดต่อกับลำห้วยแม่สอด ทิศใต้ติดต่อกับ

ลำเหมืองสาธารณะ ทิศตะวันออกติดกับที่ดินเอกชน ทิศตะวันตกติดกับ

ที่ดินเอกชน มีโฉนดเลขที่ ๗๖ เป็นหลักฐานทางราชการ พื้นที่ราบลุ่มมี

ลำห้วยแม่สอดอยู่ทางทิศเหนือสภาพแวดล้อมเป็นชุมชน หมู่บ้าน ยานการค้า

มีการค้าขายเกี่ยวกับ อัญมณี หับทิมหยก พลอย ไพลิน เป็นต้นได้ยกฐานะ

ขึ้นเป็นวัดตั้งแต่ พุทธศักราช ๒๓๑๔ เดิมมีนามว่า วัดกลางได้รับพระราชทาน

วิสุงคามสีมาวันที่ ๑๒ มีนาคม พุทธศักราช ๒๕๐๘ เขตวิสุงคามสีมามีขนาด

กว้าง ๒๕ เมตร ยาว ๙๐ เมตรมีพิธีผูกพัทธสีมา วันที่ ๒ มีนาคม พุทธศักราช

๒๕๑๕

๕. ไวยาวัจกร

๕.๑ นายนครินทร์ อยู่คง

โทรศัพท์ ๐๘๗-๘๔๐๓๐๗๒

## ๒. วัดดอนแก้ว



๑. สังกัดนิกาย มหานิกาย

๒. ที่ตั้ง (ที่อยู่) บ้านแม่สอด ๗๖๖ ตำบลแม่สอด อำเภอแม่สอด จังหวัดตาก

๓. ชื่อเจ้าอาวาส พระครูอนุกุลวรการ

สมณศักดิ์ เจ้าอาวาสวัดราษฎร์, เจ้าคณะอำเภอชั้นเอกอุ้งผาง

โทรศัพท์ ๐๘๙-๙๐๖๑๗๓๓

๔. ประวัติวัด วัดดอนแก้ว ตั้งวัดเมื่อวันที่ ๑๒ เดือน มีนาคม พ.ศ. ๒๔๗๕

อยู่ในเขตการปกครองของคณะสงฆ์ อำเภอแม่สอด จังหวัดตาก ภาค ๕ ตั้งอยู่

ในเขตเทศบาลนครแม่สอด มีที่ดินทั้งหมดจำนวน ๒๔ ไร่ ๑๘ ตารางวา

ที่ธรณีสงฆ์ ๒ ไร่ ๑ งาน ๙๕ ตารางวา เป็นวัดที่สร้างขึ้นก่อนพระราชบัญญัติ

คณะสงฆ์ พ.ศ. ๒๔๘๔ ซึ่งได้เริ่มก่อสร้างขึ้นตั้งแต่วันที่ ๑๒ มีนาคม พ.ศ. ๒๔๗๕

โดยการนำของพระอธิการสุคำสุวณโณ (ทำดีแท้) พร้อมครอบครัว นายตา

แสนหาญ และ นายตัน จันทระ ศรีทศ ชาวบ้านในระแวกหมู่บ้านแม่สอด

๕. ไวยาวัจกร

๕.๑ นายสมพักตร์ ปันทิ

โทรศัพท์ -

๕.๒ นายจำลอง แสงราช

โทรศัพท์ ๐๘๔-๐๑๕๑๕๑๒

๕.๓ นายเกรียงศักดิ์ วงศ์เขื่อนแก้ว

โทรศัพท์ ๐๘๑-๐๓๘๗๘๘๒

๕.๔ นายชอล แก้วคง

โทรศัพท์ ๐๘๕-๒๔๒๑๗๘๓

### ๓. วัดดอนไชย



๑. สังกัดนิกาย มหานิกาย
๒. ที่ตั้ง (ที่อยู่) บ้านแม่สอด ๕/๑๐ ตำบลแม่สอด อำเภอแม่สอด จังหวัดตาก
๓. ชื่อเจ้าอาวาส พระมหาธีรวัฒน์ธีรวิฑฒนเมธี สมณศักดิ์ เจ้าอาวาสวัดราษฎร์  
เจ้าคณะอำเภอแม่ระมาด โทรศัพท์ ๐๘๒-๑๖๔๖๖๔๕
๔. ประวัติวัด วัดดอนไชย ตั้งวัดเมื่อวันที่ ๑ เดือน เมษายน พ.ศ. ๒๔๒๘  
มีที่ดินตั้งวัดเนื้อที่ ๖ ไร่ ๑ งาน ๔๑ ตารางวาตามโฉนดที่ดินเลขที่ ๑๒๘๒๐  
เล่ม ๑๒๙ หน้า ๒๐ ทิศเหนือยาว ๑๖๐ เมตร วัดดอนไชย มีนามเดิมว่า  
“วัดกลางทุ่ง” โดยมีนายต้น-นางทิมเป็นผู้บริจาคที่ดินให้เป็นที่สร้างวัด  
เดิมมีเนื้อที่ ๔ ไร่ ๑ งาน ๔๐ ตารางวา ต่อมาเป็นผู้บริจาคจัดซื้อที่ดินเพิ่มเติม  
จึงรวมเป็นเนื้อที่ ๖ ไร่ ๑ งาน ๔๑ตารางวา ได้รับพระราชทานวิสุงคามสีมา  
และผูกพัทธสีมาเมื่อวันที่ ๒๑ มีนาคม ๒๕๑๓
๕. ไวยาวัจกร
  - ๕.๑ นายเหม ทะนันชัย โทรศัพท์ ๐๘๔-๘๑๗๔๔๙๐
  - ๕.๒ นายไตรศักดิ์ บุญยเศรษฐี โทรศัพท์ ๐๘๙-๒๖๗๘๒๕๔
  - ๕.๓ นายสุทัศน์ สุธะวงค์ โทรศัพท์ ๐๙๘-๐๓๗๒๕๔๘
  - ๕.๔ นายลิขิต มั่นเมือง โทรศัพท์ ๐๘๙-๗๐๕๑๐๕๕
  - ๕.๕ นายปัน เบี้ยวน้อย โทรศัพท์ ๐๘๐-๘๔๒๘๘๙๑
  - ๕.๖ นายแหลม ปั่นทอง โทรศัพท์ ๐๘๒-๘๓๔๓๖๘๑
  - ๕.๗ นายอินเสาร์ พรหมขัตตา โทรศัพท์ ๐๖๓-๑๑๘๙๗๘๗

#### ๔. วัดบุญญาวาส



๑. สังกัดนิคม มหานิกาย
๒. ที่ตั้ง (ที่อยู่) บ้านแม่สอด ๕๔ ตำบลแม่สอด อำเภอแม่สอด จังหวัดตาก
๓. ชื่อเจ้าอาวาส พระอธิการสมหมายอดิพลโย  
สมณศักดิ์ เจ้าอาวาสวัดราชฎารุ โทรศัพท ๐๘๙-๕๖๗๘๗๕๑
๔. ประวัติวัด วัดบุญญาวาส ตั้งอยู่เลขที่ ๒๕ ซอยบุญญาวาส ๑ ตำบลแม่สอด มีที่ดินตั้งวัดเนื้อที่ ๙ ไร่ตารางวา พื้นที่เป็นที่ราบ สภาพแวดล้อมเป็นทุ่งนา และหมู่บ้าน อาคารเสนาสนะ มีอุโบสถกว้าง ๑๐ เมตรยาว ๒๐ เมตร สร้างเมื่อพ.ศ.๒๕๒๕ ศาลาโรงฉัน ๑ หลัง กว้าง ๑๒ เมตรยาว ๑๘ เมตร สร้างเมื่อ พ.ศ.๒๕๓๕ กุฏิสงฆ์ จำนวน ๗ หลัง เป็นอาคารคอนกรีต ๖ หลัง อาคารไม้สักทองทรงไทย ๑ หลัง
๕. ไวยาวัจกร
  - ๕.๑ นายสุข วิเศษ โทรศัพท ๐๘๖-๖๗๔๔๐๗๙
  - ๕.๒ นายจันทร์วัน บุญมาก โทรศัพท ๐๙๗-๙๘๐๐๒๖๓
  - ๕.๓ นายมงคล วงษ์กิจ โทรศัพท ๐๙๖-๓๙๖๑๖๔๙
  - ๕.๔ นายอินจันทร์ อินต๊ะสงค์ โทรศัพท ๐๘๒-๑๗๒๖๘๔๕



## ๖. วัดมณีไพโรสถนทร์



๑. สังกัดนิกาย มหานิกาย

๒. ที่ตั้ง (ที่อยู่) บ้านแม่สอด ๒๔๔ ตำบลแม่สอด อำเภอแม่สอด จังหวัดตาก

๓. ชื่อเจ้าอาวาส พระครูประกาศบุญญากร

สมณศักดิ์ รักษาการเจ้าอาวาสวัดราชบุรุษ,เจ้าคณะตำบลชั้นโทแม่สอดเขต ๑

โทรศัพท์ ๐๘๙-๙๐๖๓๔๓๑

๔. ประวัติวัด วัดมณีไพโรสถนทร์ ที่ตั้งวัด หรือ สร้างขึ้นเมื่อประมาณปี พ.ศ.๒๓๒๘  
มีโฉนดที่ดินเลขที่ ๒๗๒ เป็นหลักฐาน ตั้งอยู่เลขที่ ๒๔๔ ต.แม่สอด อ.แม่สอด

จ.ตาก เดิมที่ดินตั้งวัด มีเนื้อที่ ๗ ไร่ ๒ งาน ๙๔.๑๐ ตารางวาตามโฉนดที่ดิน  
เลขที่ ๒๗๒ เล่ม ๓ หน้า ๗๒ วัดมณีไพโรสถนทร์ชาวบ้านในสมัยนั้นเรียกว่า  
วัดน้ำล้อม เนื่องจากวัดนั้นตั้งอยู่ตรงกลางสายน้ำ

๕. ไวยาวัจกร

๕.๑ นายอัมพร ปิ่นอาภรณ์

โทรศัพท์ ๐๙๓-๓๐๙๗๔๗๔

๕.๒ ร.ต.ต.เสนห์ บุญประมุข

โทรศัพท์ ๐๘๗-๗๓๖๓๕๙๐

๕.๓ นายประสงค์ สุขอ้าย

โทรศัพท์ ๐๙๖-๓๙๖๑๖๔๙

๕.๔ นายวิชัย ใจเหล็ก

โทรศัพท์ ๐๘๙-๙๖๑๗๐๗๑

๕.๕ นายสำราญ นามราช

โทรศัพท์ ๐๙๐-๑๑๓๗๔๙๔

๕.๖ นายอุเทน แก้วประดิษฐ์

โทรศัพท์ ๐๙๐-๑๑๓๗๔๙๔

## ๗. วัดแม่สอดน่าน



๑. สังกัดนิกาย มหานิกาย

๒. ที่ตั้ง (ที่อยู่) บ้านแม่สอด ๙๕ ตำบลแม่สอด อำเภอแม่สอด จังหวัดตาก

๓. ชื่อเจ้าอาวาส พระครูวินัยธรทรงธรรมชนิดิโร

สมณศักดิ์ รักษาการเจ้าอาวาสวัดราชฎ์ โทรศัพท์ ๐๘๙-๙๙๗๙๑๖๙

๔. ประวัติวัด วัดแม่สอดน่าน ได้รับพระราชทานวิสุงคามสีมา เมื่อวันที่ ๓๑ มีนาคม ๒๔๔๐ มีเนื้อที่วัด ๙ ไร่ ๑๖ ตารางวา พื้นที่ตั้งวัดเป็นที่ราบลุ่ม อาคารเสนาสนะที่สำคัญ มี ๑. อุโบสถ กว้าง ๙ เมตร ยาว ๑๑ เมตร ๒. พระธาตุเจดีย์ทรงมอญ กว้าง ๑๕ ศอก ยาว ๑๕ ศอก สูง ๓๐ ศอก ๓. วิหารพระเจ้า ๕ พระองค์ กว้าง ๙ เมตร ยาว ๑๒.๕๐ เมตร ๔. ศาลาปฏิบัติธรรม กว้าง ๑๖ เมตร ยาว ๓๙ เมตร ๕. ศาลาการเปรียญ กว้าง ๓๐ เมตร ยาว ๓๕ เมตร ๖. ศาลาหอนั่ง กว้าง ๒๐ ยาว ๓๐ ๗. ศาลาธรรมสังเวช กว้าง ๑๐ ยาว ๓๐ กุฏิสงฆ์ จำนวน ๓ หลัง ผู้สูงอายุในอดีตมีเหตุผลและหลักฐานบางอย่างที่ปรากฏพอเชื่อถือและยืนยันได้ คือ พระสุมานะเถระ ดำรงตำแหน่งเจ้าอาวาสรูปแรก เมื่อประมาณปี พ.ศ.๒๔๐๐ วัดแม่สอดน่าน มีการบูรณปฏิสังขรณ์ ปูนยิววัตถุและปูนยีสถาน เสนาสนะต่างๆ มาโดยตลอด จนถึงปัจจุบัน

/๕. ไวยาวัจกร...

๕. ไวยาวัจกร

๕.๑ นายจาย โยอินทร์	โทรศัพท์ ๐๖๕-๔๗๘๐๓๔๕
๕.๒ นายสมบุญ เรือนมา	โทรศัพท์ ๐๖๒-๔๐๔๕๑๓๙
๕.๓ นายสมบูรณ์ มนต์ิ๊บ	โทรศัพท์ ๐๙๓-๑๔๐๒๒๘๐
๕.๔ นายจรัสดี ประกอบกิจ	โทรศัพท์ ๐๘๘-๒๘๐๖๔๑๑
๕.๕ นายส่ง จอมพะเยาว์	โทรศัพท์ ๐๘๔-๖๑๙๑๓๖๓
๕.๖ นายบุญธรรม พุทธิวงศ์	โทรศัพท์ ๐๘๑-๒๘๐๑๘๖๕
๕.๗ นายสุพิศ โยอินทร์	โทรศัพท์ ๐๙๔-๗๕๒๔๕๒๖
๕.๘ นายประเสริฐ ดีเดชา	โทรศัพท์ ๐๙๕-๓๒๗๖๖๙๙

## ๘. วัดสุนทรวิภาส



๑. สังกัดนิกาย มหานิกาย

๒. ที่ตั้ง (ที่อยู่) บ้านแม่สอด ๙๒ ตำบลแม่สอด อำเภอแม่สอด จังหวัดตาก

๓. ชื่อเจ้าอาวาส พระมหาวชิรินทร์วรชिरญาโณ สมณศักดิ์ เจ้าอาวาสวัดราชฎร์  
โทรศัพท์ ๐๘๐-๑๑๗๙๓๓๘

๔. ประวัติวัดวัดสุนทรวิภาส เป็นวัดของชาวไทยใหญ่ซึ่งสร้างขึ้นประมาณ  
พ.ศ. ๒๔๔๗เมื่อนายหมั่งแสง แซ่กวา (ต้นตระกูลกวาตระกูล) ได้สร้างหอสด  
มนต์ศาลาอเนกประสงค์และกุฏิสงฆ์อย่างละ ๑ หลังพร้อมทั้งถวายเป็นที่เก็บ ๗  
ไร่ ให้ก่อตั้งเป็นวัดขึ้นเดิมมีชื่อว่า “วัดตอยะใหม่” ต่อมาได้เปลี่ยนชื่อเป็น  
“วัดสุนทรวิภาส” เมื่อปี พ.ศ. ๒๔๘๓ แต่ชาวบ้านนิยมเรียกว่า “วัดป่าใหม่”  
ตามชื่อหมู่บ้านวัดสุนทรวิภาส ได้รับพระราชทานวิสุงคามสีมาเมื่อวันที่  
๒๐ ตุลาคม พ.ศ.๒๕๑๗

๕. ไวยาวัจกร

๕.๑ นายเป็ง อินलग

โทรศัพท์ ๐๘๙-๘๕๖๒๔๖๕

## ๙. วัดอรัญญเขต



๑. สังกัดนิกาย มหานิกาย
๒. ที่ตั้ง (ที่อยู่) บ้านแม่สอด ๗๐๐ หมู่ ๑ ตำบลแม่สอด อำเภอแม่สอด จังหวัดตาก
๓. ชื่อเจ้าอาวาส พระครูชั้นตรีอรัญกิจ สมณศักดิ์ เจ้าอาวาสวัดราษฎร์ชั้นเอก โทรศัพท ๐๘๑-๙๗๑๑๖๕๘
๔. ประวัติวัด วัดอรัญญเขต ตั้งวัดเมื่อวันที่ ๑เดือนมกราคม พ.ศ.๒๔๓๐ วัดอรัญญเขต ตั้งอยู่เลขที่ ๗๐๐ ถนนอินทรีศรี ตำบลแม่สอด อำเภอแม่สอด จังหวัดตาก มีที่ดินตั้งวัดเนื้อที่ ๘ ไร่ ๙๙ ตารางวา วัดอรัญญเขตสร้างขึ้นเป็นวัด ประมาณปี พ.ศ.๒๔๓๐ โดยมีนายอุ้นใจ – นางสาว ใจพรมเมื่อง นำชาวบ้านจัดสร้างวัดนี้ขึ้นเดิมมีเนื้อที่ดินประมาณ ๑ ไร่
๕. ไวยาวัจกร

## ๑๐. วัดตรีรัตนาราม



๑. สังกัดนิกร มหานิกร
๒. ที่ตั้ง (ที่อยู่) บ้านหนองบัวคูณ ๙/๙๙ ตำบลแม่สอด อำเภอแม่สอด จังหวัดตาก
๓. ชื่อเจ้าอาวาส พระค่านิ่ง มุนีวีโร  
โทรศัพท์ ๐๘๖-๑๑๙๖๔๓๑
๔. ประวัติวัด วัดตรีรัตนาราม ตั้งวัดเมื่อวันที่ ๓ เดือน พฤษภาคม พ.ศ.๒๕๔๗ โดยมีนายชาติศรีชิมอารีย์รัตน์ (ร้านแพรสีแดง) เป็นผู้บริจาคที่ดินให้กับ พระราชวีรกร สมัยที่ดำรงตำแหน่ง อดีตเจ้าอาวาสวัดมณีโพสณฑ์ และอดีตเจ้าคณะจังหวัดตากสมัยนั้น ที่ตั้งเลขที่ ๙/๙๙ ตำบลแม่สอด อำเภอแม่สอด จังหวัดตาก บนโฉนดที่ดิน เลขที่ ๙๓๔๔ และ เลขที่ ๙๓๒๙ เนื้อที่ทั้งหมด จำนวน ๖ ไร่ ๓ งาน ๒๔ ตารางวา
๕. ไวยาวัจกร

## ๑๑. วัดสักทองวนาราม



๑. สังกัดนิยาย มหานิกาย
๒. ที่ตั้ง (ที่อยู่) บ้านชุมชนสักทอง ๑๙/๙ ตำบลแม่สอด อำเภอแม่สอด จังหวัดตาก
๓. ชื่อเจ้าอาวาส พระแก้วกิตติปัญญา สมณศักดิ์ เจ้าอาวาสวัดราชฎร์  
โทรศัพท์ ๐๘๕-๒๗๑๐๖๖๗
๔. ประวัติวัดวัดสักทองวนาราม ตั้งวัดเมื่อวันที่๙ เดือน กรกฎาคม พ.ศ.  
๒๕๕๕ พื้นที่จัดตั้งวัดสักทองวนาราม เดิมเป็นป่ากร้างว่างเปล่า มีแต่  
ต้นสักทอง ซึ่งเป็นไม้ยืนต้นที่ควรค่าแก่การอนุรักษ์อยู่เป็นจำนวนมาก ต่อมา  
เริ่มมีราษฎรเข้ามาปลูกสร้างบ้านเรือนอาศัยอยู่รอบๆ และได้เพิ่มมากขึ้น  
เรื่อย ๆ และผู้เฒ่าผู้แก่ที่เป็นอาวุโสในชุมชนที่รักผืนป่าในบ้านเกิดของตน  
ได้ร่วมประชุมปรึกษาหารือที่จะอนุรักษ์ต้นไม้สักทอง จึงได้จัดตั้งสำนักสงฆ์  
ขึ้นโดยได้อาราธนานิมนต์พระภิกษุสงฆ์ จำนวน ๕ รูป มาจำพรรษาและ  
ปฏิบัติศาสนกิจโดยมี พระเสน่ห์ปัญญาธิโป เป็นหัวหน้าคณะสงฆ์ในปี ๒๕๔๐
๕. ไวยาวัจกร

## ๑๒. วัดไตรรัตนาราม



๑. สังกัดนิกาย มหานิกาย

๒. ที่ตั้ง (ที่อยู่) บ้านแม่ตาว หมู่ ๑ ตำบลท่าสายลวด อำเภอแม่สอด จังหวัดตาก

๓. ชื่อเจ้าอาวาส พระอธิการกมลกลโม สมณศักดิ์ เจ้าอาวาสวัดราษฎร์  
โทรศัพท์ ๐๘๒-๘๙๒๙๘๘๙

๔. ประวัติวัด วัดดอนมูลตั้งอยู่เลขที่ ๙๒ หมู่ที่ ๑ บ้านค่างภิบาล ตำบลแม่ตาว แยกออกมาตั้งตำบลใหม่ ชื่อตำบลพระธาตุผาแดง พ.ศ ๒๕๒๙ อำเภอแม่สอดจังหวัดตาก เดิมมีเนื้อที่ ๒ ไร่ ๑ งาน ๒/๑๐ ตารางวา สร้างเมื่อ พ.ศ ๒๔๒๕ พุทธศาสนิกชนที่อพยพมาจากอำเภอเถิน จังหวัดลำปาง และจังหวัดแพร่ มีเจ้าอาวาสและผู้รักษาการแทนเจ้าอาวาสตามลำดับดังนี้ พ.ศ ๒๔๒๕ พระธรรมใจพระ ๒๔๓๘ พระยาสมุทร พ.ศ ๒๔๔๗ พระวัน ๒๔๕๒ พระปัน พ.ศ ๒๔๕๕ พระครูอภิชัย อภิขโยเป็น เจ้าอาวาสได้พัฒนาก่อสร้างเสนาสนะต่างๆ มีกุฏิ วิหาร ศาลาเอนกประสงค์ รวมถึงเจดีย์พระธาตุผาแดงบนยอดเขาผาแดง ในช่วงนี้ว่าได้รับการพัฒนาเจริญรุ่งเรืองดีมาก ต่อมาพระครูวิชัยลสาขาท มีเจ้าอาวาสและผู้รักษาการแทนเจ้าอาวาสช่วยกันดูแลสืบมาตามลำดับ จนถึงพระครูปิยะคุณวัฒน์เป็นเจ้าอาวาส และ

/เจ้าคณะ...

เจ้าคณะตำบลเมตตา เจ้าคณะอำเภออุ้มผาง เจ้าคณะอำเภอแม่สอด-พบพระ และพัฒนาขยายเขตวัดเพิ่มขึ้นเป็นเนื้อที่รวม ๙ ไร่ ๖๖ งาน ๙/๑๐ ตารางวา ได้ขอพระราชทานวิสุงคามสีมา พ.ศ.๒๕๑๙ สร้างกุฏิ อุโบสถ ศาลา การเปรียญ ในช่วงนี้ได้รับพัฒนาให้เจริญรุ่งเรืองขึ้นอีกวาระหนึ่ง

๕. ไวยาวัจกร

๕.๑ นายอุ้นเรื่อน สุขแว้น

โทรศัพท์ ๐๙๒-๕๔๒๔๑๔๑

๕.๒ ต.ตำบลยงยุทธ มณฑาแดง

โทรศัพท์ ๐๘๑-๗๘๕๙๓๖๖

๕.๓ นายณรงค์ คนองนิก

โทรศัพท์ ๐๙๔-๖๓๔๘๒๕๙

### ๑๓. วัดไทยวัฒนาราม



๑. สังกัดนิกาย มหานิกาย
๒. ที่ตั้ง (ที่อยู่) บ้านแม่ตาว หมู่ ๑ ตำบลท่าสายลวด อำเภอแม่สอด จังหวัดตาก
๓. ชื่อเจ้าอาวาส พระสมุห์จำจ่อยกิตติปาโล สมณศักดิ์ เจ้าอาวาสวัดราษฎร์ โทรศัพท์ ๐๘๒-๘๙๒๙๘๙๙
๔. ประวัติวัดตั้งอยู่เลขที่ ๑๖๐ หมู่ ๑ ตำบลท่าสายลวด อ.แม่สอด จ.ตาก มีเนื้อที่วัดประมาณ ๑๑ ไร่ ๑ งาน ๙๐ ตารางวา วัดไทยวัฒนาราม มีชื่อเดิมว่า วัดแม่ตาว และเปลี่ยนชื่อเป็น วัดไทยวัฒนาราม เมื่อวันที่ ๑๗ มกราคม ๒๕๙๙ ประชาชนเดิมเป็นไทยใหญ่ มีอุเตะระ จากเมืองสีป้อ เป็นเจ้าอาวาสรูปแรก
๕. ไวยาวัจกร
  - ๕.๑ นายอุ้นเรื่อน สุขแว้น โทรศัพท์ ๐๙๒-๕๔๒๔๑๔๑
  - ๕.๒ ด.ตำบลยงยุทธ มณฑาแดง โทรศัพท์ ๐๘๑-๗๘๕๙๓๖๖
  - ๕.๓ นายณรงค์ คชนองนิก โทรศัพท์ ๐๙๔-๖๓๔๘๒๕๙

## ๑๔. วัดท่าสายโทรเลข



๑.สังกัตนิกาย มหานิกาย

๒.ที่ตั้ง (ที่อยู่) บ้านริมเมย ตำบลท่าสายลวด อำเภอแม่สอด จังหวัดตาก

๓.ชื่อเจ้าอาวาส พระครูอินทเขมากร โทรศัพท์ ๐๕๕-๕๖๓๐๒๒

๔.ประวัติวัด วัดท่าสายโทรเลข สร้างขึ้นที่เป็นวัด นับตั้งแต่ปี พ.ศ.๒๔๖๘ ตั้งอยู่ติดเขตชายแดนพม่า มีแม่น้ำเมยกั้นเขตแดน และมีสายโทรเลขของทางราชการมาจบสุดเขตที่หมู่บ้านรี เดิมเรียกว่า วัดห้วยม่วง ได้เปลี่ยนชื่อเป็นวัดท่าสายโทรเลข ในปี พ.ศ.๒๔๘๓ การสร้างวัดนี้มีนายหม่องจี เป็นผู้บริจาคที่ดินในการสร้างวัด ได้รับพระราชทานวิสุงคามสีมา วันที่ ๓๐ ธันวาคม ๒๕๑๘ มีพระภิกษุอยู่จำพรรษา ๒ รูป สามเณร ๒๕ รูป ทางวัดได้เปิดสอนพระปริยัติธรรมในปี พ.ศ.๒๕๐๓

๕.ไวยาวัจกร

## ๑๕. วัดท่าอาจใหม่



๑. สังกัดนิกาย มหานิกาย
๒. ที่ตั้ง (ที่อยู่) บ้านท่าอาจ หมู่ ๓ ตำบลท่าสายลวด อำเภอแม่สอด จังหวัดตาก
๓. ชื่อเจ้าอาวาส พระอธิการจันตธมมทีโป สมณศักดิ์ เจ้าอาวาสวัดราษฎร์ โทรศัพท์ ๐๘๙-๕๔๕๕๗๑๘
๔. ประวัติวัด วัดท่าอาจใหม่ ตั้งอยู่เลขที่ ๒๗๓ หมู่ ๓ บ้านท่าอาจ ตำบลท่าสายลวด อำเภอแม่สอด จังหวัดตาก พิกัดที่ ๔๗๐๐๔๖๘๐๘ UTM ๑๘๔๖๖๖๙ มีที่ดินในการจัดตั้งวัด ๗ ไร่ ๓๔ ตารางวา อาณาเขต ทิศเหนือจดเส้นทางสาธารณะประโยชน์ ทิศใต้จดที่ดิน มีการครอบครองของชุมชน ทิศตะวันออกจดที่ตั้งบ้านเรือนของชาวบ้าน ทิศตะวันตกจดที่ตั้งบ้านเรือนของชาวบ้าน โดยมีโฉนดที่ดินเลขที่ ๖๐๓๓ และโฉนดที่ดินเลขที่ ๖๕๙๖ เป็นหลักฐาน
๕. ไวยาวัจกร
  - ๕.๑ นายสมคิด ตี๊ะ

โทรศัพท์ ๐๖๑-๘๘๖๐๗๙๗

## ๑๖. วัดวังตะเคียน



๑. สังกัดนิกาย มหานิกาย

๒. ที่ตั้ง (ที่อยู่) บ้านวังตะเคียน หมู่ ๔ ตำบลท่าสายลวด อำเภอแม่สอด จังหวัดตาก

๓. ชื่อเจ้าอาวาส พระครูสุชาตวรินเวศน์

สมณศักดิ์ เจ้าอาวาสวัดราษฎร์ชั้นโท , เจ้าคณะตำบลท่าสายลวด

โทรศัพท์ ๐๘๗-๑๙๙๙๖๙๖

๔. ประวัติวัด เหตุที่ได้ตั้งชื่อว่า วัดวังตะเคียน แต่เดิมเริ่มแรก วัดได้ตั้งอยู่ติดแม่น้ำเมย ซึ่งเป็นวังใหญ่ลึกและมีต้นไม้ตะเคียน ใหญ่ตั้งอยู่กลางวังน้ำแห่งนี้ ชาวบ้านจึงได้ตั้งชื่อตามวังแม่น้ำและต้นไม้รวมกันว่าวัดวังตะเคียน ซึ่งตั้งเป็นครั้งแรก คือ พ.ศ.๒๔๗๖ อยู่ติดกับแม่น้ำเมย เป็นพื้นที่ราบต่ำ โดยมีพระอธิการ อ้าย สุวโจ เป็นเจ้าอาวาส และมีนายตุ้ย บุญคำมา เป็นผู้ใหญ่บ้าน มีบ้านประมาณ ๔๐ หลัง อยู่ต่อมาเกิดอุทกภัยแม่น้ำเมยขึ้นท่วม ทำให้เกิดความเสียหายที่ตั้งวัดและหมู่บ้านเป็นอันมาก และไม่สามารถอยู่ต่อไปได้ พระอธิการ อ้าย สุวโจ และนายตุ้ย บุญคำมา จึงได้นำราษฎรพากันอพยพมาตั้งขึ้นใหม่ที่อยู่ในปัจจุบันนี้

/๕. ไวยาวัจกร...

๕. ไวยวัจกร

๕.๑ นายบุญหลง กานมเขียว

โทรศัพท์ -

๕.๒ นายสองเมือง แก้วผุย

โทรศัพท์ -

๕.๓ นายวรพล คำเทพ

โทรศัพท์ ๐๙๗-๙๕๑๒๔๘๙

## ๑๗. วัดอมราวดี



๑. สังกัดนิกาย มหานิกาย

๒. ที่ตั้ง (ที่อยู่) บ้านห้วยม่วง ตำบลท่าสายลวด อำเภอแม่สอด จังหวัดตาก

๓. ชื่อเจ้าอาวาส พระครูสุวิมลกิตติสาร สมณศักดิ์ เจ้าอาวาสวัดราษฎร์

โทรศัพท์ ๐๘๙-๕๖๕๑๒๑๗

๔. ประวัติวัด วัดอมราวดี เดิมนั้นเรียกตามชื่อหมู่บ้าน คือเรียกว่า

"วัดบ้านห้วยม่วง" ตั้งอยู่ที่บ้านห้วยม่วงหมู่ ๖ ตำบลท่าสายลวด จัดตั้งขึ้นเป็นวัดตั้งแต่ปี พ.ศ.๒๔๗๐ ทิศตะวันออกติดถนนห้วยม่วง-แม่ตาว ทิศตะวันตกติดน้ำเมย ทิศเหนือและทิศใต้ติดทางสาธารณะประโยชน์ ตั้งขึ้นครั้งแรกมีพระธรรมสรณ์ ญาณรสี เป็นเจ้าอาวาสและสืบต่อจนถึงปัจจุบันนี้ มีเจ้าอาวาสมาแล้ว ๖ รูป โดยปัจจุบันนี้มี พระครูสุวิมลกิตติสาร "ที่ปรึกษาเจ้าคณะอำเภอท่าสองยาง เป็นเจ้าอาวาสในปัจจุบัน

๕. ไวยาวัจกร

๕.๑ นายใจมา เชื้อนเป็ก

โทรศัพท์ ๐๘๖-๒๑๐๕๐๒๙

๕.๒ นายศิลป์ กำเกียง

โทรศัพท์ ๐๘๗-๒๑๒๘๒๑๔



## ๑๙. วัดศิลาลาด



๑. สังกัดนิคาย มหานิกาย
๒. ที่ตั้ง (ที่อยู่) บ้านผาลาด หมู่ ๒ ตำบลแม่กุ อำเภอแม่สอด จังหวัดตาก
๓. ชื่อเจ้าอาวาส พระปลัดวุฒิชัยวุฒพลโย สมณศักดิ์ เจ้าอาวาสวัดราชฎร์  
โทรศัพท์ ๐๘๙-๗๙๗๕๓๓๗
๔. ประวัติวัด วัดศิลาลาด ตั้งวัดเมื่อวันที่ ๑๗ เดือน มกราคม พ.ศ. ๒๔๘๔  
มีนามอีกนามว่า วัดผาลาด ตามชื่อของหมู่บ้าน แต่เดิมนั้นมีนามว่า  
วัดห้วยผักหละ ได้เป็นชื่อวัดศิลาลาด เมื่อวันที่ ๑๗ มกราคม พ.ศ. ๒๔๙๗  
การสร้างวัดได้มี นายศรีเหมอะ บุญตาเห็น บริจาคที่ดินและนำชาวบ้าน  
จัดสร้างวัดนี้ขึ้น พื้นที่วัดเป็นที่ราบลุ่ม สภาพแวดล้อมมีลำห้วยรอบวัด และมี  
ป่าไม้สักทอง อยู่ทางด้านทิศตะวันตก หน้าวัดมีโรงเรียนผ่านห้วยผาลาด  
ซึ่งเป็นวัดแต่เดิม เป็นธรณีสงฆ์มีต้นโพธิ์ใหญ่
๕. ไวยาวัจกร
  - ๕.๑ นายสุนัด ยะธา โทรศัพท์ ๐๘๖-๑๑๙๐๓๐๕
  - ๕.๒ นายสุดใจ ปากแบน โทรศัพท์ ๐๙๓-๒๓๐๙๒๙๙

## ๒๐. วัดห้วยผักหละ



๑. สังกัดนิกาย มหานิกาย
๒. ที่ตั้ง (ที่อยู่) บ้านห้วยผักหละ ตำบลแม่กุ อำเภอแม่สอด จังหวัดตาก
๓. ชื่อเจ้าอาวาส พระปลัดนภดลอภิวัฒน์ สมณศักดิ์ เจ้าอาวาสวัดราษฎร์  
โทรศัพท์ ๐๘๔-๘๐๗๗๔๖๓
๔. ประวัติวัด วัดห้วยผักหละ ตั้งวัดเมื่อวันที่ ๑๖ กุมภาพันธ์ พ.ศ.๒๕๓๐  
ตั้งอยู่เลขที่ ๔๒ บ้านห้วยผักหละ หมู่ที่ ๓ ตำบลแม่กุ อ.แม่สอด จ.ตาก มี  
ที่ดินตั้งวัดเนื้อที่ ๖ ไร่ พื้นที่ตั้งวัดเป็นเนินอยู่ริมถนนสายแม่สอด-อุ้มผาง  
วัดห้วยผักหละกระทรวงศึกษาธิการได้ประกาศตั้งเป็นวัดตั้งแต่วันที่ ๑๖  
กุมภาพันธ์ พ.ศ.๒๕๓๐ มีนามตามชื่อหมู่บ้านที่วัดตั้งอยู่ โดยมีนายประพันธ์  
ยวงคำ นายกองทาว วงษ์น้อย เป็นผู้ดำเนินการจัดสร้างวัดนี้ ซึ่งเริ่มดำเนินการ  
ตั้งแต่ พ.ศ.๒๕๒๖ มีพระภิกษุอยู่จำพรรษา ๓ รูป สามเณร ๕ รูป
๕. ไวยาวัจกร
  - ๕.๑ นายรัฐกานต์ อนันต์ปรีชากุล โทรศัพท์ ๐๘๐-๖๘๒๗๒๔๔
  - ๕.๒ นายสมคิด เขียวนุ่น โทรศัพท์ ๐๘๖-๒๐๒๓๓๕๐

## ๒๑. วัดหนองน้ำเขียว



๑. สังกัดนิกาย ธรรมยุต
๒. ที่ตั้ง (ที่อยู่) บ้านหนองน้ำเขียว หมู่ ๕ ตำบลแม่กุ อำเภอมะนัง จังหวัดตาก
๓. ชื่อเจ้าอาวาส พระอธิการสุจินต์สุจินโณ สมณศักดิ์ เจ้าอาวาสวัดราชฎ์  
โทรศัพท์ ๐๙๑-๗๔๒๑๑๔๖
๔. ประวัติวัด วัดหนองน้ำเขียว ตั้งอยู่ที่บ้านหนองน้ำเขียว หมู่ที่ ๕ ตำบล  
แม่กุ อำเภอมะนัง จังหวัดตาก ได้รับการจัดตั้งขึ้นเป็นวัดเมื่อวันที่ ๕  
มิถุนายน ๒๕๕๐ มีเนื้อที่ ๑๒ ไร่ ๑ งาน ๗๓ ตารางวา โดยมีทิศเหนือจด  
หมู่บ้านหนองน้ำเขียว ทิศใต้จดลำห้วยทิศตะวันออกจด ป่าสงวนแห่งชาติ  
ทิศตะวันตกจดป่าสงวนแห่งชาติ ปัจจุบันมีอาคารเสนาสนะประกอบไปด้วย  
อุโบสถ กว้าง ๑๐ เมตร ยาว ๑๑ เมตร ศาลาการเปรียญ กว้าง ๖ เมตร ยาว  
๙ เมตร ศาลาเอนกประสงค์ กว้าง ๘ เมตร ยาว ๒๐ เมตร ศาลาบำเพ็ญกุศล  
กว้าง ๖ เมตร ยาว ๑๕ เมตร กุฏิสงฆ์ ๔ หลัง ปัจจุบันมีพระอธิการสุจินต์  
เป็นเจ้าอาวาสและพำนักอยู่ที่วัดแห่งนี้
๕. ไวยาวัจกร

## ๒๒. วัดใหม่สุวรรณ



๑. สังกัดนิกาย มหานิกาย

๒. ที่ตั้ง (ที่อยู่) บ้านแม่กูใต้ หมู่ ๓ ตำบลแม่กู อำเภอมะสออด จังหวัดตาก

๓. ชื่อเจ้าอาวาส พระครูบัณฑิตศาสนคุณ

สมณศักดิ์ เจ้าอาวาสวัดราษฎร์ชั้นโท โทรศัพท์ ๐๖๑-๕๗๖๕๒๒๒

๔. ประวัติวัด วัดใหม่สุวรรณตั้งวัดเมื่อ พ.ศ.๒๔๘๓ ตั้งอยู่เลขที่ ๗๗ บ้านแม่กู

ใต้หมู่ที่ ๖ ตำบลแม่กู อ.แม่สออด จังหวัดตาก มีเนื้อที่ ๙ ไร่ ๖๓.๕๐ ตารางวา

วัดใหม่สุวรรณ ตั้งขึ้นเป็นวัดประมาณ พ.ศ.๒๔๒๙ ชาวบ้านเรียกว่า วัดแม่กู

ใต้ตามชื่อหมู่บ้าน แต่เดิมมีนามว่าวัดแม่กุกกลาง ได้เปลี่ยนเป็นวัดใหม่

สุวรรณ ในปี ๒๔๘๓ ได้รับพระราชทาน วิสุคามสีมาวันที่ ๗ พฤศจิกายน

พ.ศ.๒๕๒๒

๕. ไวยาวัจกร

๕.๑ นายสุวิทย์ แสนยะ

โทรศัพท์ ๐๘๖-๒๑๖๐๐๒๗

### ๒๓. วัดเกตแก้วบูรพา



๑. สังกัดนิคม มหานิกาย

๒. ที่ตั้ง (ที่อยู่) บ้านแม่กุ่มน้อย หมู่ ๗ ตำบลแม่กุ่ม อำเภอมะนัง จังหวัดตาก

๓. ชื่อเจ้าอาวาส พระครูกิตติธรรมคุณ

สมณศักดิ์ เจ้าคณะตำบลแม่กุ่ม-พบพระ โทรศัพท ๐๘๙-๕๖๔๖๗๒๖

๔. ประวัติวัด วัดเกตแก้วบูรพาสร้างขึ้นเมื่อวันที่ ๕ มกราคม ๒๔๓๘ ตั้งอยู่เลขที่ ๗๑ หมู่ที่ ๗ ตำบลแม่กุ่ม อ.แม่สอด จ. ตาก ที่ดินมีเนื้อที่ ๓ ไร่ ๒ งาน ๓๐ ตารางวาโดยมี ต้าวบูรพา หรือนายแสน กาล้อมกำนันตำบลแม่กุ่ม ในขณะนั้นได้ชักชวนชาวบ้านได้ร่วมกันสร้างวัดขึ้น เดิมชื่อว่าวัดแม่กุ่มน้อย ต่อมาได้เปลี่ยนชื่อเรียกว่า วัดเกตแก้วบูรพาตามชื่อของผู้ดำเนินการสร้างวัด ได้รับพระราชทานวิสุงคามสีมา เมื่อปี พ.ศ.๒๔๙๙ ต่อมา พ.ศ.๒๕๔๑ ได้ถอดถอนอุโบสถเก่าออก อายุประมาณ ๔๐ ปี และได้สร้างอุโบสถหลังใหม่ขึ้นมา ได้รับพระราชทานวิสุงคามสีมา วงดที่ ๕ ประจำปี ๒๕๔๑ ประกาศในราชกิจจานุเบกษาวันที่ ๙ กุมภาพันธ์ พ.ศ.๒๕๔๔

๕. ไวยาวัจกร

๕.๑ นายเปี้ย อินตะกัน

โทรศัพท ๐๘๒-๑๖๕๑๒๕๕

๕.๒ นายสุธรรม แดงชีว

โทรศัพท ๐๘๓-๑๖๖๖๑๔๘

## ๒๔. วัดแม่กุเหนือ



๑. สังกัดนิกาย มหานิกาย
๒. ที่ตั้ง (ที่อยู่) บ้านแม่กุเหนือ ตำบลแม่กุ อำเภอแม่สอด จังหวัดตาก
๓. ชื่อเจ้าอาวาส พระครูสุนทรตันติริรักษ์ตุนติปาโล  
สมณศักดิ์ เจ้าอาวาสวัดราษฎร์ชั้นโท โทรศัพท์ ๐๘๙-๕๖๒๔๖๕๖
๔. ประวัติวัด วัดแม่กุเหนือ ตั้งวัดเมื่อวันที่ ๒๕ เดือน มกราคม พ.ศ.๒๕๑๓  
ตั้งอยู่หมู่ที่ ๘ ตำบลแม่กุ อ.แม่สอด จ. ตาก ด้วยกำลังศรัทธาของชาวบ้าน  
แม่กุเหนือ มีผู้บริจาคที่ดินร่วมกันสร้างขึ้น ร่วมแรงร่วมใจกันพัฒนามาจน  
ได้รับการแต่งตั้งเป็นวัดแม่กุเหนือมาจนถึงปัจจุบัน
๕. ไวยาวัจกร  
๕.๑ นายก้วนใจสา โทรศัพท์ ๐๘๐-๕๑๓๙๙๕๓

## ๒๕. วัดดอยพระธาตุ



๑. สังกัดนิกาย มหานิกาย

๒. ที่ตั้ง (ที่อยู่) บ้านแม่กุใหม่ท่าซุง ๔ หมู่ ๙ ตำบลแม่กุ อำเภอแม่สอด จังหวัดตาก

๓. ชื่อเจ้าอาวาส พระครูปัญญาตวิตร โทรศัพท์ ๐๙๑-๘๓๙๖๑๘๓

๔. ประวัติวัด วัดดอยพระธาตุ ตั้งวัดเมื่อวันที่ ๓๐ เดือนกันยายน พ.ศ.๒๕๒๓ วัดดอยพระธาตุตั้งอยู่เลขที่ ๔ บ้านแม่กุใหม่ หมู่ที่ ๙ ตำบลแม่กุ อ.แม่สอด จ.ตาก มีที่ดินตั้งวัดเนื้อที่ ๒๓ ไร่ ๑ งาน ๗๕ ตารางวา อาณาเขตทิศเหนือยาว ๒๐๐ วา ติดต่อกับป่าไม้ ทิศใต้อยาว ๕๐ วา ติดต่อกับป่าไม้ ทิศตะวันออกยาว ๑๐๐ วา ติดต่อกับที่ดินของนางผัด ต๊ะมอย ทิศตะวันตกยาว ๕๐ วา ติดต่อกับหมู่บ้าน โดยมี น.ส.๓ เลขที่ ๑๐ เป็นหลักฐาน พื้นที่ตั้งวัดเป็นที่เนินภูเขา สภาพแวดล้อมที่เป็นที่นาและหมู่บ้าน อาคารเสนาสนะต่างๆ มีศาลาการเปรียญกว้าง ๑๐ เมตร ยาว ๑๕ เมตร สร้าง พ.ศ. ๒๕๔๘ กุฏิสงฆ์ จำนวน ๒ หลัง เป็นอาคารไม้ สำหรับปุษนียวัตถุ มีเจดีย์เก่าสร้างมาประมาณ ๒๐๐ ปี

๕. ไวยาวัจกร

## ๒๖. วัดใหม่มหาวัน



๑. สังกัดนิกาย มหานิกาย

๒. ที่ตั้ง (ที่อยู่) บ้านมหาวัน ตำบลมหาวัน อำเภอแม่สอด จังหวัดตาก

๓. ชื่อเจ้าอาวาส พระอธิการเสาร์ธมมเสโน สมณศักดิ์ เจ้าอาวาสวัดราชฎ์

โทรศัพท์ ๐๘๓-๑๖๓๐๑๖๔

๔. ประวัติวัด วัดใหม่มหาวัน ตั้งเป็นวัดเมื่อวันที่ ๓๑ มกราคม พ.ศ.๒๕๕๖ เริ่มก่อตั้งเมื่อ พ.ศ.๒๕๓๔ โดยมีพ่อหลวงหม่องทีนา พ่อหลวงอินตาศิริพันธ์ เป็นผู้ริเริ่ม โดยมีผู้ถวายที่ดินได้ ๒ ไร่เศษ ตั้งเป็นที่พักสงฆ์ ชื่อที่พักสงฆ์ ห้วยไร่ มีพระสมปิต จำพรรษาเป็นรูปแรก ต่อมาพระนิคม จิรธมโธ (เจริญสิทธิ์) ชาวบ้านเรียกว่าตุ้ย ซึ่งศึกษาอยู่ที่วัดกุเต่า จังหวัดเชียงใหม่เป็นผู้มีนิวาสสถานเดิมอยู่ที่นี้ ได้กลับมาบ้านเดิม เห็นว่าภูมิสถานพอที่จะสร้างเป็นวัดให้เจริญรุ่งเรืองได้ เพื่อเป็นที่พึ่งของญาติโยมชาวบ้านแม่โกนเกน จึงได้กลับไปกราบลาครูบาจันทรังสี วัดกุเต่า ต่อมาครูบาจันทรังสี วัดกุเต่า ได้เชิญชวนคณะศรัทธาชาวเชียงใหม่ตั้งองค์ผ้าป่าสามัคคี พร้อมกับมาส่งตุ้ย มาอยู่สำนักสงฆ์แห่งนี้ เมื่อวันที่ ๑๐ มีนาคม ๒๕๓๖

๕. ไวยาวัจกร

๕.๑ นายอ้ายนรุรังสี

โทรศัพท์ ๐๘๗-๑๙๔๓๐๔๐

## ๒๗. วัดสุวรรณบรรพต



๑. สังกัดนิกาย มหานิกาย

๒. ที่ตั้ง (ที่อยู่) บ้านแม่โกนเกน หมู่ ๔ ตำบลมหารวัน อำเภอแม่สอด จังหวัดตาก

๓. ชื่อเจ้าอาวาส พระครูวิบูลธรรมมานุยุตฺติธมฺโม

สมณศักดิ์ เจ้าอาวาสวัดราษฎร์ชั้นเอก โทรศัพท์ ๐๘๓-๐๖๔๓๙๘๘

๔. ประวัติวัด วัดสุวรรณบรรพต ตั้งอยู่เลขที่ ๑๒๐ บ้านแม่โกน หมู่ที่ ๔ ต.มหารวัน อ.แม่สอด จ.ตาก มีที่ดิน ๑๕ ไร่ ๓ งาน ๑๕ ตารางวา ทิศตะวันออก ยาว ๓๘ วา ติดต่อกับสวนของนายโร จิตธรรม ทิศตะวันตกยาว ๓๘ วา ติดต่อกับหมู่บ้าน โดยมี น.ส.๓ เป็นหลักฐาน พื้นที่ตั้งวัดเป็นที่เนินเขาเล็กๆ มีหมู่บ้านประชาชนล้อมรอบ อาคารเสนาสนะต่างๆ มี วิหารและกุฏิสงฆ์ จำนวน ๑ หลัง สำหรับปูชนียวัตถุ มีพระประธานพร้อมด้วยพระอัครสาวกอยู่ในวิหารและเจดีย์สร้างใหม่ ๑ องค์ กระจกทรงศึกษาธิการได้ประกาศตั้งเป็นวัด ตั้งแต่วันที่ ๒๐ มิถุนายน ๒๕๒๗ ชาวบ้านนิยมเรียกว่า “วัดบ้านแม่โกนเกน” ตามชื่อบ้าน โดยมีนายเรต ก้อนจระรา กำนันตำบลมหารวันได้บริจาคที่ดินให้เป็นที่ตั้งสร้างวัด มีพระภิกษุอยู่จำพรรษาประจำ ๑ รูป สามเณร ๕ รูป

๕. ไวยาวัจกร

๕.๑ นายชานันตา

โทรศัพท์ ๐๖๓-๑๑๙๙๖๕๕

## ๒๘. วัดห้วยไม้แป้น



๑. สังกัดนิกาย มหานิกาย
๒. ที่ตั้ง (ที่อยู่) บ้านห้วยไม้แป้น หมู่ ๕ ตำบลมหาวัน อำเภอแม่สอด จังหวัดตาก
๓. ชื่อเจ้าอาวาส พระครูปัญญาตวิตร สมณศักดิ์ เจ้าอาวาสวัดราชบุรุษชั้นโท โทรศัพท์ ๐๙๙-๖๓๕๐๙๘๑
๔. ประวัติวัด วัดห้วยไม้แป้น ตั้งอยู่เลขที่ ๔๗ บ้านห้วยไม้แป้น หมู่ที่ ๕ ต.มหาวัน อ.แม่สอด จ.ตาก มีที่ดินตั้งวัดเนื้อที่ ๔ ไร่ ๑ งาน ทิศเหนือยาว ๔๑ วา ติดต่อกับที่ดินของนายเสาร์ อินตะ และป่าไม้ทิศใต้ยาว ๔๑ วา ติดต่อกับลำเหมืองสาธารณะและหมู่บ้าน ทิศตะวันออกยาว ๔๓ วาติดต่อกับถนนสาธารณะและป่าไม้ ทิศตะวันตกยาว ๔๓ วา ติดกับที่ดินของ นายเสาร์อินตะ โดยมีส.ค.๑ เป็นหลักฐาน และมีที่ธรณีสงฆ์ ๑ แปลง เนื้อที่ ๑ ไร่ ๑ งาน ๓๐ ตารางวาพื้นที่ตั้งวัดเป็นที่ราบลุ่มสภาพแวดล้อมเป็นทุ่งนาป่าไม้และหมู่บ้าน อาคารเสนาสนะต่างๆ มี ศาลาการเปรียญกว้าง ๑๒ เมตร ยาว ๒๑ เมตร สร้างด้วยไม้ กุฏิสงฆ์ จำนวน ๑ หลัง เป็นอาคารไม้ สำหรับปูชนียวัตถุมีพระประธานในวิหาร เป็นพระพุทธรูปปูนปั้น พระเพลากว้าง ๒ ศอก
๕. ไวยาวัจกร
  - ๕.๑ นายสุรินทร์กัณทวงศ์ โทรศัพท์ ๐๘๕-๗๓๓๑๒๐๔

## ๒๙. วัดเจติยโค๊ะ



๑. สังกัดนิทาย มหานิกาย

๒. ที่ตั้ง (ที่อยู่) บ้านเจติยโค๊ะ หมู่ ๖ ตำบลมหาวัน อำเภอแม่สอด  
จังหวัดตาก

๓. ชื่อเจ้าอาวาส พระอธิการสวัสดิ์จารุณโณ

สมณศักดิ์ เจ้าอาวาสวัดราษฎร์ โทรศัพท์ ๐๘๘๙-๙๕๕๕๕๑๑

๔. ประวัติวัด วัดเจติยโค๊ะ ตั้งวัดเมื่อวันที่ ๑ พฤษภาคม ๒๕๑๖  
ที่ดินมีลักษณะสี่เหลี่ยมผืนผ้า โดยมีนายเสาร์ วันธรรมใจ และนายมัน ปาหา  
ได้บริจาคที่ดินถวาย เป็นเนื้อที่จำนวน ๑๑ ไร่ ๓ งาน เพื่อให้ชาวพุทธ  
ร่วมทำบุญสืบทอดพระพุทธศาสนาโดยมีกรรมการป่าไม้ให้การรองรับ และ  
อนุญาตในการสร้างที่พักสงฆ์ขึ้นมาพร้อมกับคณะศรัทธาได้กราบนิมนต์  
ท่านครูบาอินทร์ มาเป็นเจ้าที่พักรสงฆ์ โดยได้รับการอนุญาตตั้งวัดใน  
พระพุทธศาสนา สำนักงานพระพุทธศาสนาแห่งชาติ เมื่อวันที่ ๑๖ มิถุนายน  
๒๕๔๗ พร้อมด้วยคณะศรัทธาพิจารณาเห็นเป็นเอกฉันท์ จึงได้แต่งตั้งชื่อเป็น  
กิตตินามมงคลว่า “วัดเจติยโค๊ะ” ตามสภาพถิ่นฐานสิ่งแวดล้อมภายใน  
หมู่บ้านและคำบอกเล่า โดยคำว่า “เร” หมายถึง เขา หิน ผาและคำว่า “โค๊ะ”  
หมายถึงบนแปลว่า “นาบนที่สูง” ในที่นี้หมายถึง สถานที่อันศักดิ์สิทธิ์โดย

/ชาวปะกะญอ...

ชาวปะกะญอซึ่งเป็นเจ้าของถิ่นฐานเดิม ในแต่ละปีจะทำพิธีขอฝน ให้ฝนตก  
อุดมสมบูรณ์และเป็นທີ່เสริมสร้างปลูกฝังด้านคุณธรรมจริยธรรมที่พึงทวงใจ  
“สถานที่ปัจจุบันเจดีย์น้ำตกรารักษ์”

๕. ไวยาวัจกร

๕.๑ นายไพฑูรย์ อินถาวร

โทรศัพท์ ๐๘๑-๗๘๖๑๑๘๗

### ๓๐. วัดห้วยมหาวงศ์



๑. สังกัดนิกาย มหานิกาย

๒. ที่ตั้ง (ที่อยู่) บ้านห้วยมหาวงศ์ หมู่ ๙ ตำบลมหาวัง อำเภอแม่สอด จังหวัดตาก

๓. ชื่อเจ้าอาวาส พระอธิการสุเมธสุภโทสมณศักดิ์ เจ้าอาวาสวัดราชบุรี  
โทรศัพท์ ๐๘๐-๐๓๐๗๕๓๕

๔. ประวัติวัด วัดห้วยมหาวงศ์ ตั้งวัดเมื่อวันที่ ๑๗ มกราคม ๒๔๙๙ ตั้งอยู่เลขที่ ๑๔๓ บ้านแม่โกนเกน หมู่ที่ ๙ ต.มหาวัง อ.แม่สอด จ. ตาก มีที่ดินตั้งวัดเนื้อที่ ๙ ไร่ ๑ งาน ๒๕ ตารางวา อาณาเขต ทิศเหนือยาว ๘๒ วา ติดต่อกับถนนและหมู่บ้าน ทิศใต้ยาว ๙๒ วา ติดต่อกับถนนและหมู่บ้าน ทิศตะวันออกยาว ๓๕ วา ติดต่อกับถนนสาธารณะทิศตะวันตกยาว ๓๗ วา ติดต่อกับถนนสาธารณะและลำน้ำเมย โดยมี น.ส. เลขที่ ๖๓ เป็นหลักฐาน และมีที่ธรณีสงฆ์ ๑ แปลงเนื้อที่ ๕ ไร่ พื้นที่ที่ตั้งวัดเป็นที่ราบลุ่มมีลำน้ำเมยผ่านด้านทางด้านทิศตะวันตก แม่น้ำนี้เป็นเส้นแบ่งเขตแดนไทยกับสหภาพพม่าอาคารเสนาสนะต่างๆ มี อุโบสถกว้าง ๖ เมตร ยาว ๑๕ เมตร สร้าง พ.ศ.๒๕๒๐ ศาลาการเปรียญกว้าง ๗ เมตร ยาว ๑๓ เมตร สร้าง พ.ศ.๒๕๑๐ วิหารกว้าง ๙ เมตร ยาว ๑๙ เมตร สร้าง พ.ศ. ๒๕๑๐ กุฏิสงฆ์ จำนวน ๑ หลัง

/สำหรับ...

-๒๒๔-

สำหรับปูนียัตถุมิพระประธานในวิหาร เนื้อปูนปั้นสำหรับเจดีย์มียู่งค์  
หนึ่งสร้างเมื่อ พ.ศ. ๒๔๖๕ ในอุโบสถมิมิพระประธานเนื้อทองเหลือง และมี  
พระพุทธรูปหินอ่อนอีก

๕. ไวยาวังกร

๕.๑ นายดำรง แสนวนงษา


โทรศัพท์ ๐๘๐-๐๒๘๖๘๔๗

### ๓๑. วัดดอนมูล



๑. สังกัดนิคาย มหานิกาย
๒. ที่ตั้ง (ที่อยู่) บ้านค้ำภิบาล ๙๒ หมู่ ๑ ตำบลพระธาตุผาแดง อำเภอแม่สอด จังหวัดตาก
๓. ชื่อเจ้าอาวาส พระสุนทรสมาจารสมณศักดิ์ เจ้าอาวาสวัดราชฎร์ โทรศัพท์ ๐๙๗-๙๙๖๙๘๙๙
๔. ประวัติวัด วัดดอนมูลตั้งอยู่เลขที่ ๙๒ หมู่ที่ ๑ บ้านค้ำภิบาล ต.แม่ตาเวแยกออกมาตั้งตำบลใหม่ ชื่อตำบลพระธาตุผาแดง พ.ศ. ๒๕๒๙ อ.แม่สอด จ.ตาก เดิมมีเนื้อที่ ๒ ไร่ ๑ งาน ๒/๑๐ ตารางวา สร้างเมื่อ พ.ศ. ๒๔๒๕ พุทธศาสนิกชน ที่อพยพมาจากอำเภอเถิน จังหวัดลำปางจังหวัดแพร่ มีเจ้าอาวาสและผู้รักษาการแทนเจ้าอาวาสตามลำดับดังนี้ พ.ศ. ๒๔๒๕ พระธรรมใจพระ พ.ศ. ๒๔๓๘ พระยาสมุทร พ.ศ. ๒๔๔๗ พระวัน ๒๔๕๒ พระปิ่น พ.ศ. ๒๔๕๕ พระครูอภิขัย อภิขโย เป็นเจ้าอาวาสได้พัฒนาก่อสร้างเสนาสนะต่างๆ มีกุฏิ วิหาร ศาลาเอนกประสงค์ รวมถึงเจดีย์พระธาตุผาแดงบนยอดเขาผาแดง
๕. ไวยาวัจกร
  - ๕.๑ นายปุ่น จันทิมา โทรศัพท์ ๐๘๙-๒๑๐๒๒๑๗
  - ๕.๒ นายสุรีย์ ยาสุมุทร โทรศัพท์ ๐๘๖-๒๑๗๓๗๗๒
  - ๕.๓ นายทวี ปรรณนา โทรศัพท์ ๐๘๔-๘๑๓๖๘๓๘

### ๓๒. วัดพระธาตุคุดอยหัวฝาย



๑. สังกัดนิกาย มหานิกาย
๒. ที่ตั้ง (ที่อยู่) บ้านหัวฝาย ๗๕๙ หมู่ ๒ ตำบลพระธาตุผาแดง อำเภอแม่สอด จังหวัดตาก
๓. ชื่อเจ้าอาวาส พระอธิการขจรกาญจน์ สมณศักดิ์ เจ้าอาวาสวัดราชฎร์โทรศัพท ๐๘๙-๕๔๓๒๙๖๑
๔. ประวัติวัด แต่เดิมชื่อ วัดดอยธาตุหัวฝาย หรือ วัดหัวฝาย เรียกตามสภาพเดิมซึ่งมีพระเจดีย์เก่า ที่ตั้งอยู่บนเนินเขาเป็นที่เคารพสักการบูชาของชาวบ้าน เป็นสถานที่คู่บ้านคู่เมืองมาเป็นเวลาช้านาน และก่อสร้างมาก่อน พ.ศ.๒๔๘๔ เป็นที่พักสงฆ์ มีพระภิกษุมานำพรษาอยู่ไม่ขาด ปี พ.ศ.๒๕๒๗ พระเจดีย์ได้หักพังลงมา แต่ก่อนที่พระเจดีย์จะหักพังลงมานั้นในปี พ.ศ. ๒๕๒๑ มีผู้มีจิตศรัทธาได้ร่วมกับชาวบ้านสร้างพระพุทธรูป ขนาดหน้าตัก กว้าง ๗ เมตร สูง ๑๑ เมตร ประดิษฐานไว้บริเวณทิศเหนือของพระเจดีย์ ปี พ.ศ.๒๕๓๔ พระอาจารย์ขจร กาญจน์ ได้มาอยู่จำพรรษา และในปี พ.ศ.๒๕๓๘ ได้ร่วมกับชาวบ้านสร้างพระเจดีย์ทดแทนเจดีย์ที่หักพัง ปัจจุบันยังไม่แล้วเสร็จ ต่อมาปี พ.ศ.๒๕๔๙ ได้รับรองสภาพวัดจากทางราชการและเป็นวัดที่สมบูรณ์ตาม พ.ร.บ.บ้านสงฆ์ ในปี พ.ศ.๒๕๕๕
๕. ไวยาวัจกร

### ๓๓. วัดชลประทาน



๑. สังกัดนิคม มหานิกาย
๒. ที่ตั้ง (ที่อยู่) บ้านหัวฝาย ๑๗๘ หมู่ ๒ ตำบลพระธาตุผาแดง อำเภอแม่สอด จังหวัดตาก
๓. ชื่อเจ้าอาวาสพระอธิการอดิศักดิ์ฐิติโกสมณศักดิ์ เจ้าอาวาสวัดราชบุรุษ โทรศัพท์ ๐๘๓-๒๑๓๑๑๔๖
๔. ประวัติวัด วัดชลประทาน แต่เดิมชื่อว่า วัดหัวฝาย ตามชื่อของหมู่บ้าน ตั้งอยู่เลขที่ ๑๗๘ บ้านหัวฝาย ต.พระธาตุผาแดง อ.แม่สอด จ. ตาก มีอาณาเขตวัด ทิศเหนือจดลำห้วยแม่สอด ทิศใต้จดถนนของหมู่บ้านหัวฝาย ทิศตะวันออกจดถนนของหมู่บ้านหัวฝาย (หน้าวัด) และทิศตะวันตกจดถนนของหมู่บ้านหัวฝาย (หลังวัด) ได้รับพระราชทานวิสุงคามสีมา เมื่อวันที่ ๓ กรกฎาคม ๒๕๓๕
๕. ไวยาวัจกร  
๕.๑ นายพรชัย จันทร์เปียง โทรศัพท์ ๐๖๓-๖๕๑๗๔๓๐

### ๓๔. วัดสว่างอารมณ์



๑. สังกัดนิคาย มหาณิกาย
๒. ที่ตั้ง (ที่อยู่) บ้านแม่ดาวใหม่ ๖๒ หมู่ ๓ ตำบลพระธาตุผาแดง อำเภอแม่สอด จังหวัดตาก
๓. ชื่อเจ้าอาวาสพระปลัดสมศักดิ์กิตติภทโท  
สมณศักดิ์ เจ้าอาวาสวัดราษฎร์ โทรศัพท ๐๘๑-๑๔๘๓๑๕๗
๔. ประวัติวัด วัดสว่างอารมณ์ ตั้งอยู่เลขที่ ๖๒ บ้านแม่ดาวใหม่ หมู่ที่ ๓ ต.พระธาตุผาแดง อ.แม่สอด จ.ตาก มีที่ดินเนื้อที่ ๙ ไร่ ๒ งาน ๑๐ ตารางวา ทิศเหนือติดต่อกับที่นาของ นายใจ จันทรน้อย ทิศใต้ติดต่อกับบ้านของนาย ตีบ จีสะ ทิศตะวันออกติดต่อกับคลองน้ำที่นาของนายใจ จันทรน้อย ทิศตะวันตกติดต่อกับคูน้ำวัดสว่างอารมณ์ สร้างขึ้นเป็นวัดตั้งแต่ประมาณ พ.ศ.๒๔๗๕ เดิมนี้้นได้มีชาวฮอด จังหวัดเชียงใหม่ อำเภอบ้านโฮ่ง จังหวัดลำพูนอำเภอเถิน จังหวัดลำปาง และชาวเมืองหลวงพระบาง จากประเทศลาว เมื่อปี พ.ศ.๒๔๖๗ ได้มาตั้งรกรากอยู่ที่บ้านแม่ดาวใหม่ ต่อมาได้จับจองที่ดินโดยมีผู้ใหญ่บ้าน คือ นายเฉย ทาวงษ์ (ผู้ใหญ่บ้านคนแรก) เป็นผู้ชักชวนชาวบ้านให้จัดสร้างวัดแต่ชาวบ้านนิยมเรียก “วัดแม่ดาวขวยตุน” ซึ่งเดิมก็เป็นชื่อหมู่บ้านที่วัดตั้งอยู่ด้วย ประชาชนจึงร่วมใจกันสร้างวัดขึ้น พื้นที่ตั้งวัดเป็นเนิน แวดล้อมไปด้วยนาและหมู่บ้าน เสนาสนะต่างๆ มีกุฏิ ๑ หลังเป็น

/อาคารไม้...

อาคารไม้ชั้นเดียวสร้างเมื่อ พ.ศ.๒๔๙๑ มีวิหาร ๑ หลัง สร้างเมื่อ พ.ศ.๒๔๙๗ และต่อมาได้รับพระราชทานวิสุงคามสีมาเมื่อวันที่ ๑๓ พฤษภาคม พ.ศ.๒๕๒๘

๕. ไวยาวัจกร

- |                        |                      |
|------------------------|----------------------|
| ๕.๑ นายจันทร์ทอน ต่อคำ | โทรศัพท์ ๐๙๗-๙๘๕๘๒๘๕ |
| ๕.๒ นายแก้ว เดชชิต     | โทรศัพท์ ๐๘๐-๕๑๓๖๐๙๗ |
| ๕.๓ นายเฟือก ตานิว     | โทรศัพท์ ๐๙๗-๙๗๕๕๓๓๖ |
| ๕.๔ นายโกศล บุญมาปลุก  | โทรศัพท์ ๐๙๓-๑๖๙๐๒๓๑ |
| ๕.๕ นายบุญเรือง ทวางษ์ | โทรศัพท์ ๐๘๑-๐๓๗๖๓๙๑ |
| ๕.๖ นายสุคำ พรหมเสน    | โทรศัพท์ ๐๘๔-๓๘๔๔๔๙๓ |

### ๓๕. วัดถ้ำเสือ



๑. สังกัดนิกาย มหานิกาย
๒. ที่ตั้ง (ที่อยู่) บ้านถ้ำเสือ ๑๑๓ หมู่ ๕ ตำบลพระธาตุผาแดง อำเภอแม่สอด จังหวัดตาก
๓. ชื่อเจ้าอาวาส พระอธิการดาวรุ่งอภิชาโต สมณศักดิ์ เจ้าอาวาสวัดราษฎร์ โทรศัพท์ ๐๙๓-๑๗๕๗๔๑๓
๔. ประวัติวัด วัดถ้ำเสือ ชาวบ้านถ้ำเสื้อมาร่วมกันสร้างเมื่อประมาณปี พ.ศ.๒๕๕๐ แรกเริ่มตั้งเป็นสำนักปฏิบัติธรรมก่อน ต่อมาภายหลังได้รับการอนุญาตให้ตั้งเป็นวัดเมื่อปี พ.ศ.๒๕๕๙ และมีเจ้าอาวาสคือ พระอธิการดาวรุ่งอภิชาโต แต่งตั้งเมื่อปีพ.ศ.๒๕๖๐
๕. ไวยาวัจกร

## ๓๖. วัดเอื้องดอย



๑. สังกัดนิกาย มหานิกาย

๒. ที่ตั้ง (ที่อยู่) บ้านเอื้องดอย ๑๗๘ หมู่ ๗ ตำบลพระธาตุผาแดง  
อำเภอแม่สอด จังหวัดตาก

๓. ชื่อเจ้าอาวาส พระครูสมุห์มานพธีรภทโท สมณศักดิ์ เจ้าอาวาสวัดราชฎร์ ,  
เลขารองเจ้าคณะจังหวัด โทรศัพท ๐๙๓-๑๗๕๗๔๑๓

๔. ประวัติวัด วัดเอื้องดอย ตั้งอยู่เลขที่ ๑๗๘ บ้านเอื้องดอย หมู่ที่ ๗

๕. พระธาตุผาแดง อ.แม่สอด จ.ตาก มีที่ดินวัดรวมทั้งสิ้น ๘ ไร่ ๒๕ ตารางวา  
อาณาเขตวัดทิศเหนือติดต่อกับสวนของชาวบ้าน ทิศใต้ติดต่อกับถนนทางไป  
หมู่บ้านขุนห้วย ทิศตะวันออกติดต่อกับถนนของหมู่บ้านเอื้องดอย (หน้าวัด)  
ทิศตะวันตกติดต่อกับถนนของหมู่บ้านเอื้องดอย (หลังวัด) เริ่มดำเนินการสร้าง  
เป็นที่สำนักสงฆ์ เมื่อวันที่ ๔ มิถุนายน พ.ศ. ๒๕๔๘ โดยทางวัดพร้อม  
ด้วยชาวบ้านเอื้องดอยและหมู่บ้านใกล้เคียง ได้ร่วมกันพัฒนาวัดอย่าง  
ต่อเนื่องด้วยการสร้างเสนาสนะอย่างมั่นคงถาวร ประกอบด้วย ศาลาการ  
เปรียญ กุฏิสงฆ์ ห้องน้ำสำหรับเป็นสถานที่ประกอบศาสนกิจ เป็นศูนย์รวม  
กิจกรรม สร้างความสามัคคีให้แก่ชุมชน และได้รับอนุญาตให้ตั้งวัด เมื่อวันที่  
๑๘ ตุลาคม ๒๕๖๒ โดยมีพระครูสมุห์มานพ ธีรภทโท ได้รับแต่งตั้งเป็น  
เจ้าอาวาสวัดเอื้องดอย เมื่อวันที่ ๑๕ พฤศจิกายนพ.ศ.๒๕๖๓

๕. ไวยาวัจกร

๕.๑ นายผจญ ละแก้ว โทรศัพท ๐๘๖-๒๒๑๖๗๕๐

๕.๒ นายสมพงษ์ ต่าจันทร์ โทรศัพท ๐๘๖-๒๑๗๗๕๙๕

### ๓๗. วัดเขตพน



๑. สังกัดนิคาย มหานิกาย
  ๒. ที่ตั้ง (ที่อยู่) บ้านแม่ตาวใต้ หมู่ ๑ ตำบลแม่ตาว อำเภอแม่สอด จังหวัดตาก
  ๓. ชื่อเจ้าอาวาส พระครูพิศาลบุญโชติ สมณศักดิ์ เจ้าอาวาสวัดราษฎร์ โทรศัพท์ ๐๖๑-๒๒๖๕๘๙๓
  ๔. ประวัติวัด วัดเขตพน เป็นพื้นที่ราบ มีหมู่บ้านล้อมรอบ ประชาชนร่วมใจกันสร้างขึ้นโดยมี ครูบาปลัดอโน อโนมา เป็นเจ้าอาวาสรูปแรก ในระยะเวลาเริ่มสร้างวัดและไม่สามารถที่จะระบุนวันที่และเดือนได้ เนื่องจากรายระเอียดไม่ชัดเจน แต่ได้รับพระราชทานวิสุงคามสีมา เมื่อวันที่ ๑๓ มกราคม ๒๕๓๗
  ๕. ไวยาวัจกร
- ๕.๑ นายแสงนวล วงษ์น้อย                      โทรศัพท์ ๐๙๑-๒๘๒๙๖๙๗

## ๓๘. วัดศรีเกิด



๑. สังกัดนิยาย มหานิกาย
๒. ที่ตั้ง (ที่อยู่) บ้านแม่ตาวกลาง หมู่๒ ตำบลแม่ตาว อำเภอแม่สอด จังหวัดตาก
๓. ชื่อเจ้าอาวาส พระใบฎีกาจิโรจนงคโณ สมณศักดิ์ เจ้าอาวาสวัดราชฎร์ โทรศัพท ๐๖๑-๓๒๘๕๔๙๐
๔. ประวัติวัด วัดศรีเกิด สร้างขึ้นตั้งแต่ปี พ.ศ.๒๔๒๔ ชาวบ้านเรียกว่า “วัดแม่ตาวกลาง” ตามชื่อของหมู่บ้าน ชาวบ้านร่วมกันจัดสร้างวัดนี้ด้วยความศรัทธาเลื่อมใสในพระพุทธศาสนา ได้รับพระราชทานวิสุงคามสีมา วันที่ ๓๑กรกฎาคม พ.ศ. ๒๔๙๔ และได้เปลี่ยนชื่อวัดเป็น “วัดศรีเกิด” ตามต้นโพธิ์หรือที่ชาวบ้านล่านาเรียกว่า ต้นสะหรี เพราะก่อนจะมาสร้างวัดบริเวณนี้มีต้นโพธิ์ หรือต้นสะหรีเกิดอยู่ก่อนแล้ว
๕. ไวยาวัจกร
- ๕.๑ นายสุวิทย์ อุตะมะ โทรศัพท ๐๘๓-๘๖๙๘๘๘๓๓

### ๓๙. วัดดอยแก้ว



๑. สังกัดนิยาย มหานิกาย
๒. ที่ตั้ง (ที่อยู่) บ้านแม่ดาวแพะ ๕๒๙ ตำบลแม่ดาวแพะ อำเภอแม่สอด จังหวัดตาก
๓. ชื่อเจ้าอาวาส พระครูวิบูลสุทธิวัฒน์สมณศักดิ์ เจ้าอาวาสวัดราษฎร์ชั้นเอก โทรศัพท ๐๘๕-๗๒๕๙๗๒๕
๔. ประวัติวัด วัดแม่ดาวแพะ สร้างเมื่อประมาณปี พ.ศ. ๒๔๔๐ ตั้งอยู่บ้านเลขที่ ๕๒๙ บ้านแม่ดาวแพะ หมู่ที่ ๓ ตำบลแม่ดาว อำเภอแม่สอด จังหวัดตาก โดยมีนายวงษ์ ทิน้อย ได้ร่วมกับชาวบ้าน ดำเนินการสร้างวัดขึ้นมา โดยเห็นว่าที่ตรงนี้เป็นเนินสูง (ชาวบ้านเรียกที่ดอน) และได้ตั้งชื่อวัดว่า “วัดดอนแก้ว” ตามเนื้อที่จนถึงปัจจุบัน
๕. ไวยาวัจกร
  - ๕.๑ นายสมพักตร์ ปันทิ โทรศัพท -
  - ๕.๒ นายจำลอง แสงราช โทรศัพท ๐๘๔-๐๑๕๑๕๑๒
  - ๕.๓ นายเกรียงศักดิ์ วงศ์เชื่อนแก้ว โทรศัพท ๐๘๑-๐๓๘๗๘๘๒
  - ๕.๔ นายชะลอ แก้วคง โทรศัพท ๐๘๕-๒๔๒๑๗๘๓

## ๔๐. วัดศรีบุญเรือง



๑. สังกัดนิทาย มหานิกาย
๒. ที่ตั้ง (ที่อยู่) บ้านแม่ดาวสันแป หมู่ ๔ ตำบลแม่ดาว อำเภอแม่สอด จังหวัดตาก
๓. ชื่อเจ้าอาวาส พระอธิการทีสุจิตโต สมณศักดิ์ เจ้าอาวาสวัดราชบุรุษ  
โทรศัพท์ ๐๘๐-๐๒๙๔๑๙๓
๔. ประวัติวัด วัดศรีบุญเรือง ได้สร้างขึ้นในปี พ.ศ. ๒๕๒๑  
โดยมีนายตา สุธะตุน และนาย หมื่น หาญพรหม ซึ่งทั้งสองท่านนั้นเป็นกำลัง  
สำคัญในการสร้างวัดนี้ เดิมทีชาวบ้านมักเรียกว่า วัดแม่ดาวสันแป ได้มี  
ความคิดที่จะให้เป็นที่รวมใจของชาวบ้าน เพื่อความรู้รักสามัคคีของชาวบ้าน  
กระทรวงศึกษาธิการได้ประกาศแต่งตั้งเป็นวัด นับตั้งแต่วันที่ ๒๒ กรกฎาคม  
พ.ศ.๒๕๒๕ จนถึงปัจจุบัน
๕. ไวยาวัจกร  
๕.๑ นายสมาน สุธะตุน โทรศัพท์ ๐๘๖-๒๐๐๖๐๗๒

## ๔๑. วัดแม่ตาว



๑. สังกัดนิกาย มหานิกาย

๒. ที่ตั้ง (ที่อยู่) บ้านแม่ตาว ๑๗๓ หมู่ ๕ ตำบลแม่ตาว อำเภอแม่สอด จังหวัดตาก

๓. ชื่อเจ้าอาวาส พระครูไพโรจน์ศาสนานุกูล สมณศักดิ์ เจ้าอาวาสวัดราชฎร์ ,  
เจ้าคณะอำเภอแม่สอด โทรศัพท ๐๘๑-๙๕๓๓๓๔๘

๔. ประวัติวัด วัดแม่ตาว ได้เริ่มการก่อสร้างเมื่อปี พ.ศ. ๒๕๐๖ โดยมี นายรอด-นางบัวคำ เปี้ยสุ พ่อขามา-แม่ขาคุ่น ทาวาง พร้อมด้วยชาวบ้าน ได้ร่วมกันซื้อที่ดินถวายและสร้างวัดซึ่งมี พระอินต๊ะยศ ยโสธโร เป็นผู้รับมอบ และดำเนินการสร้าง พื้นที่ตั้งวัดเป็นที่ราบลุ่มสภาพแวดล้อมเป็นท้องนา วัดแม่ตาวได้รับการประกาศจากกระทรวงศึกษาธิการตั้งเป็นวัดเมื่อวันที่ ๒๗ กรกฎาคม ๒๕๒๖ ระยะเวลาเริ่ม ชาวบ้านเรียกชื่อวัดว่าวัดสันโรงเรียนบ้าง วัดประชาราษฎร์บำรุงบ้าง แต่ชื่อวัดที่ถูกต้องคือ วัดแม่ตาว ตามชื่อของ ตำบลนั่นเอง โดยมี พระอธิการอินต๊ะ ยศ ยโสธโร เป็นเจ้าอาวาสรูปแรก และได้สร้างเสนาสนะสิ่งปลูกสร้างต่างๆ เรื่อยมา

๕. ไวยาวัจกร

๕.๑ นายแสงเมือง ปุลมดี โทรศัพท ๐๙๓-๖๑๕๙๔๘๕



### ๔๓. วัดแม่ปะเหนือ



๑. สังกัดนิคม มหานิกาย
๒. ที่ตั้ง (ที่อยู่) บ้านแม่ปะเหนือ หมู่ ๑ ตำบลแม่ปะ อำเภอแม่สอด จังหวัดตาก
๓. ชื่อเจ้าอาวาสพระอธิการสมเสริญเตชานุสสติ  
สมณศักดิ์ เจ้าอาวาสวัดราษฎร์ โทรศัพท ๐๙๔-๗๑๓๙๕๒๘๕
๔. ประวัติวัด วัดแม่ปะเหนือ เป็นวัดกลางชุมชนบ้านแม่ปะเหนือ โดยปี ๒๔๕๔ ได้มีพระปุดเป็นเจ้าอาวาสของวัดคนแรก วัดแม่ปะเหนือ อยู่ทางทิศเหนือของหมู่บ้านแม่ปะ จึงได้ใช้ชื่อว่า วัดแม่ปะเหนือ
๕. ไวยาวัจกร
  - ๕.๑ นายซอน กรรมใจ โทรศัพท -
  - ๕.๒ นายบุญเที่ยง ผัดอ่อนอ้าย โทรศัพท -
  - ๕.๓ นายบุญทิน มีเงิน โทรศัพท -

## ๔๔. วัดเวฬุวัน



๑. สังกัดนิกาย มหานิกาย

๒. ที่ตั้ง (ที่อยู่) บ้านแม่ปะกลาง ๙๔๔ หมู่ ๒ ตำบลแม่ปะ อำเภอแม่สอด จังหวัดตาก

๓. ชื่อเจ้าอาวาส พระครูเวฬุวันจันทร์ศรีสมณศักดิ์ เจ้าอาวาสวัดราชสุภรณ์, เจ้าคณะตำบลชั้นโทแม่ปะ ๑ โทรศัพท์ ๐๘๓-๑๔๒๕๙๔๒

๔. ประวัติวัด วัดเวฬุวัน สถานที่ตั้งอยู่ บ้านแม่ปะกลาง หมู่ที่ ๒ ตำบลแม่ปะ อำเภอแม่สอด จังหวัดตากมีเนื้อที่ ๕ ไร่ ได้รับราชทานวิสุงคามสีมา เมื่อวันที่ ๑ มีนาคม ๒๕๒๐ วัดเวฬุวันเดิมเป็นสำนักสงฆ์เล็กๆ ที่ชาวบ้านแม่ปะในสมัยนั้น เป็นชาวบ้านที่เดินทางมาจากจังหวัดเชียงใหม่ ลำปางและลำพูน มาทำมาหากินอยู่ในบริเวณนี้ ซึ่งเป็นพื้นที่อุดมสมบูรณ์ด้วยพืชพรรณธัญญาหาร ประมาณปี พ.ศ.๒๔๕๓ ได้มีพระรูปหนึ่ง ชื่อ พระครูอริยะ อริยวิโส ได้นำศรัทธาชาวบ้านถางป่าแล้วสร้างสำนักสงฆ์ เรียกชื่อว่า สำนักสงฆ์บ้านแม่ปะช่าง

๕. ไวยาวัจกร

๕.๑ นายทวีศักดิ์ เอื้อยอ้าย โทรศัพท์ -

๕.๒ นายสำราญ จันสองจัน โทรศัพท์ -

๕.๓ นายกฤษฎา ธรรมแฉะ โทรศัพท์ -

๕.๔ นายสุวรรณ ราชจริตอายุ โทรศัพท์ -

๕.๕ นายมานพ กาสมสัน โทรศัพท์ -

## ๔๕. วัดถ้ำอินทนิล



๑. สังกัดนิกาย มหานิกาย

๒. ที่ตั้ง (ที่อยู่) บ้านหัวฝาย หมู่ ๒ ตำบลแม่ปะ อำเภอแม่สอด จังหวัดตาก

๓. ชื่อเจ้าอาวาส พระครูภาวนาปุณโณภาสกนฺโตภาโส

สมณศักดิ์ เจ้าอาวาสวัดราชฎร์ โทรศัพท์ ๐๘๑-๐๓๖๕๕๕๘

๔. ประวัติวัด วัดถ้ำอินทนิล ตั้งอยู่บ้านห้วยหินฝน หมู่ที่ ๒ ตำบลแม่ปะ อำเภอแม่สอด จังหวัดตาก ได้รับการจัดตั้งขึ้นเป็นวัดเมื่อวันที่ ๒๐ ธันวาคม ๒๕๓๔ มีเนื้อที่ ๑๒ ไร่ ๒๕ ตารางวา โดยมีทิศเหนือ จดสวนป่าพะวอ ทิศใต้จดสวนป่าพะวอ ทิศตะวันออกจดไร่เก่า ทิศใต้จดสวนป่าพะวอ

ปัจจุบันมีอาคารเสนาสนะ ประกอบไปด้วยอุโบสถกว้าง ๑๕ เมตร ยาว ๒๕ เมตร ศาลาการเปรียญ กว้าง ๑๔ เมตร ยาว ๒๐ เมตร กุฏิสงฆ์ ๑๒ หลัง ปัจจุบันมีพระครูภาวนาปุณโณภาส เป็นเจ้าอาวาสและพำนักอยู่ที่วัดแห่งนี้

## ๔๖. วัดใหม่คำมา



๑. สังกัดนิทาย มหานิกาย

๒. ที่ตั้ง (ที่อยู่) บ้านแม่ปะใต้ หมู่ ๑ ตำบลแม่ปะ อำเภอแม่สอด จังหวัดตาก

๓. ชื่อเจ้าอาวาส พระอธิการสำราญจิตตปญโญ

สมณศักดิ์ เจ้าอาวาสวัดราชฎร์

โทรศัพท์ ๐๘๖-๒๑๑๘๐๗๙

๔. ประวัติวัด ชาวบ้านนิยมเรียก วัดแม่ปะใต้ ตามชื่อหมู่บ้าน โดยมีพ่อเลี้ยงคำมา สิทธิประเสริฐ บริจาคที่ดินให้เป็นที่สร้างวัด ประมาณ ๓ ไร่เศษ และได้สละทรัพย์ในการจัดสร้างวัดนี้ ด้วยเหตุนี้จึงได้นามว่า วัดใหม่คำมา หมายถึงวัดใหม่ ที่พ่อเลี้ยงคำมาเป็นผู้สร้าง และชาวบ้านก็ให้การสนับสนุนทะนุบำรุงวัดสืบมาตามลำดับ

๕. ไวยาวัจกร

๕.๑ นายสมศักดิ์ อินอุดมอ่อน

โทรศัพท์ ๐๘๔-๘๒๐๙๑๓๖

๕.๒ นายเกตุ ปันดิ

โทรศัพท์ ๐๘๖-๒๐๙๔๙๖๑

๕.๓ นายอำพันธ์ อุดหล้า

โทรศัพท์ ๐๙๓-๒๙๓๙๙๑๒

## ๔๗. วัดสันติธรรม



๑. สังกัดนิกาย มหานิกาย

๒. ที่ตั้ง (ที่อยู่) บ้านแม่ปะ หมู่ ๑๐ ตำบลแม่ปะ อำเภอแม่สอด จังหวัดตาก

๓. ชื่อเจ้าอาวาส พระอธิการเผด็จสีลสุโท

สมณศักดิ์ เจ้าอาวาสวัดราษฎร์

โทรศัพท์ ๐๘๗-๘๔๐๖๗๐๓

๔. ประวัติวัด หลังสงครามโลกครั้งที่ ๒ ระหว่าง พ.ศ.๒๔๘๒ หลวงพ่อครูบา

บุญมี (พระครูเมธีวรคุณ ) เจ้าอาวาสวัดอรุณเขต ในสมัยนั้น ได้ชักชวน

ศรัทธาวัดพร้อมพระสงฆ์สามเณร จับจองเพื่อถางป่า สร้างกุฏิ หลังเล็กๆ

เพื่อไปปฏิบัติธรรม ตั้งชื่อว่า สำนักสงฆ์ป่าโมกธรรม ต่อมาในปี พ.ศ.๒๕๓๑

กรรมการวัด รวมด้วยกัน ๓ คน คือ ๑ นางสิงห์คำ สุธรรม ๒ นายเสาร์ อินตา

๓ นายเป็น แหดแก้ว พร้อมพระสงฆ์สามเณรช่วยกันฝังหลักกันเขต ได้เนื้อที่

ประมาณ ๒๕ ไร่เศษ ได้นิมนต์พระภิกษุสามเณรไล่ไปอยู่ ระหว่างปี พ.ศ.

๒๕๓๒ ถึง พ. ศ. ๒๕๓๔ แล้วแจ้งสำนักงานที่ดิน ออก นส.๓ ก ได้เนื้อที่

๒๔ ไร่ ๑ งาน ๑๖ ตารางวาในปี พ. ศ. ๒๕๓๕ และได้รับอนุญาตให้ตั้ง

เป็นวัดอย่างสมบูรณ์ เมื่อวันที่ ๓๐ ธันวาคม พ.ศ. ๒๕๓๗ ได้ชื่อว่า

วัดสันติธรรม

๕. ไวยาวัจกร

๕.๑ นายสัทธา คำมัน

โทรศัพท์ ๐๘๙-๕๖๓๖๕๐๔

## ๔๘. วัดห้วยแก้ว



๑. สังกัดนิกาย มหานิกาย

๒. ที่ตั้ง (ที่อยู่) บ้านห้วยกระโหลก หมู่ ๔ ตำบลแม่ปะ อำเภอแม่สอด  
จังหวัดตาก

๓. ชื่อเจ้าอาวาส พระอธิการธณภณเชมชโย สมณศักดิ์ เจ้าอาวาสวัดราษฎร์  
โทรศัพท์ ๐๙๘-๗๔๖๙๙๕๖

๔. ประวัติวัด วัดห้วยแก้ว ก่อตั้งวัดเมื่อปีพุทธศักราช ๒๔๘๐ โดยคณะ  
ศรัทธาทือพยพมาจากประเทศเมียนมา และชาวบ้านที่อพยพมาจากทาง  
เหนือของไทยในสมัยนั้น จึงได้ร่วมกันก่อสร้างขึ้นและได้สร้างกุฏิและศาลา  
ต่อมาเมื่อปี พุทธศักราช ๒๕๔๒ โดยการนำของนาย แก้ว วิไลยา ซึ่งเป็น  
แกนนำในสมัยนั้นและคณะศรัทธาวัดห้วยแก้ว ได้ร่วมมือกันสร้างอุโบสถและ  
ได้ทำเรื่องขอลวิสุงคามสีมาต่อมาได้รับพระราชทานวิสุงคามสีมาเมื่อวันที่  
๘ เมษายน พ.ศ. ๒๕๔๙

๕. ไวยาวัจกร

๕.๑ นายแก้ว จันทร์บุญ

โทรศัพท์ ๐๘๔-๓๘๐๗๙๔๑

## ๔๙. วัดโพธิคุณ



๑. สังกัดนิกาย มหานิกาย

๒. ที่ตั้ง (ที่อยู่) บ้านห้วยเตย หมู่ ๖ ตำบลแม่ปะ อำเภอแม่สอด จังหวัดตาก

๓. ชื่อเจ้าอาวาส พระครูสุธีวฑฒิกคุณกุศลญาโณ

สมณศักดิ์ เจ้าอาวาสวัดราษฎร์,รองเจ้าคณะอำเภอแม่สอด ๑

โทรศัพท์ ๐๘๘๘-๔๒๘๙๙๘๖

๔. ประวัติวัด วัดโพธิคุณ (ห้วยเตย) ตั้งวัดเมื่อวันที่ ๑๓ เดือนมิถุนายน ๒๕๒๙ ตั้งอยู่ถนนสายเอเชียตาก - แม่สอด หลักกิโลเมตรที่ ๖๙ อยู่ห่างจากตัวอำเภอแม่สอด ๑๑ กิโลเมตรพอดี ตั้งอยู่เลขที่ ๖๔/๑ หมู่ที่ ๖ ต.แม่ปะ อ.แม่สอด จ.ตาก แต่ละปีมีพระภิกษุ สามเณรอยู่จำพรรษาไม่แน่นอน แต่ไม่เคยต่ำกว่า ๒๐ รูป วัดโพธิคุณเป็นวัดฝ่ายอรัญวาสี ซึ่งมีกฎระเบียบบออยู่ว่า พระภิกษุ สามเณรต้องนำพาธุระทั้งสองอย่างไปพร้อมๆ กัน คือ คันถธุระ ได้แก่การศึกษาเล่าเรียนทั้งนักธรรมและบาลีอันเป็นพุทธพจน์ และ วิปัสสนาธุระ ได้แก่การปฏิบัติภาวนา ทั้งสมถภาวนาและวิปัสสนาภาวนา ทั้งสองธุระนี้เป็นหน้าที่ของผู้บวชเข้ามาในพระธรรมวินัยของพระสัมมาสัมพุทธเจ้า จะละเลยมิได้ ต้องศึกษาเรียนรู้แล้วปฏิบัติให้ตั้งตามสมควร

/ไวยาวัจกร...

๕. ไวยาวัจกร

๕.๑ นายบุญธรรม พุทธิวงศ์

โทรศัพท์ ๐๘๑-๒๘๐๑๘๖๕

๕.๒ นายสุวรรณ กรณ์สนธิ

โทรศัพท์ ๐๘๙-๕๖๗๘๔๒๑

๕.๓ นายสุชาติ สงแจ้ง

โทรศัพท์ ๐๘๑-๙๕๐๐๗๖๐

๕.๔ นายสมคิด แก้วทอง

โทรศัพท์ ๐๙๗-๙๑๘๗๔๕๓

## ๕๐. วัดหนองบัวบุรพา



๑. สังกัดนิกาย มหานิกาย
๒. ที่ตั้ง (ที่อยู่) บ้านหนองบัว หมู่ ๗ ตำบลแม่ปะ อำเภอแม่สอด จังหวัดตาก
๓. ชื่อเจ้าอาวาสพระสีพรณัฐมโน โทรศัพท -
๔. ประวัติวัด วัดหนองบัวบุรพา ที่ตั้งวัดที่แรกเป็นที่ดินของคุณโยมอภานาคสวัสดี ได้ถวายให้เป็นที่พักสงฆ์ มีเนื้อที่ ๒๕ ไร่ เมื่อก่อนไม่มีวัด ญาติโยมจะทำบุญแต่ละครั้งต้องเดินทางไกลห่างจากหมู่บ้านประมาณ ๔ กิโลเมตร หนทางไปมาลำบากมาก ต่อมาเริ่มมีบ้านเรือนมากขึ้น ชาวบ้าน และผู้นำชุมชนจึงได้ขออนุญาตจัดตั้งขอเป็นวัดขึ้นมาเมื่อ ปี พ.ศ. ๒๕๔๕ มีนามว่าวัดหนองบัวบุรพาตั้งแต่บัดนั้นเป็นต้นมา
๕. ไวยาวัจกร
  - ๕.๑ นายจันทร์ หลวงขวา โทรศัพท ๐๙๙-๒๔๓๑๓๔๕
  - ๕.๒ นายอุเทน สืบสาน โทรศัพท ๐๘๐-๐๕๙๒๘๔๓

## ๕๑. วัดล้านนาบุญญาราม



๑. สังกัดนิคม มหานิกาย
๒. ที่ตั้ง (ที่อยู่) บ้านหนองบัว หมู่ ๗ ตำบลแม่ปะ อำเภอแม่สอด จังหวัดตาก
๓. ชื่อเจ้าอาวาส พระมหาบุญมจิตฺตสิโล โทรศัพท์ ๐๘๑-๐๔๐๐๙๘๔
๔. ประวัติวัด วัดล้านนาบุญญาราม ตั้งอยู่ หมู่บ้านหนองบัว หมู่ ๗ ตำบลแม่ปะ อำเภอแม่สอด จังหวัดตาก สังกัดมหานิกาย เริ่มก่อตั้งเป็นที่พักสงฆ์ เมื่อวันที่ ๑๖ มีนาคม ๒๕๔๙ โดยประธานดำเนินการก่อสร้างพระมหาบุญโยมจิตฺตสิโล (มณีเพชร) เป็นองค์แรก ก็นำพา ศรัทธาก่อสร้าง และมีผู้ถวายที่ดินคุณนายประสิทธิ์ วงษ์คำ พร้อมชาวบ้านหนองบัว เริ่มสร้างเสนาสนะให้เจริญมาโดยลำดับ ได้รับอนุญาต สร้างเมื่อ ๓๐ พฤศจิกายน ๒๕๖๑ จัดตั้งเมื่อ ๑๑ ตุลาคม ๒๕๖๒ โฉนดที่ดินเลขที่ ๔๔๗๖๗ ที่ขออนุญาต สร้างจำนวน ๖ ไร่ ๓ งาน ๔๖ ตารางวา และถวาย เพิ่มที่หลังโฉนดที่ดินเลขที่ ๔๔๗๖๖ จำนวน ๑ ไร่ ๖๓ ตารางวาพื้นที่ตั้งวัดเป็นที่ราบลุ่ม สภาพแวดล้อมมีประชาชนอยู่ห่างๆ ได้ก่อสร้างอาคารเสนาสนะต่างๆมี ศาลาบำเพ็ญบุญกว้าง ๑๔ เมตร ยาว ๒๐ เมตรศาลาการเปรียญ กว้าง ๑๔ เมตร ยาว ๒๘ เมตร ศาลาเอนกประสงค์กว้าง ๙ เมตร ยาว ๒๘ เมตร มีกุฏิสงฆ์ ๘ หลัง อาคารคอนกรีตเสริมเหล็ก ๗ หลังอาคารไม้ ๑ หลัง
๕. ไวยาวัจกร
  - ๕.๑ นายประวิทย์ สุวรรณจักร โทรศัพท์ ๐๘๒-๙๒๑๖๙๐๑

## ๕๒. วัดพระธาตุสิริมงคล



๑. สังกัดนิทาย มหานิกาย
๒. ที่ตั้ง (ที่อยู่) บ้านพระธาตุ หมู่ ๙ ตำบลแม่ปะ อำเภอแม่สอด จังหวัดตาก
๓. ชื่อเจ้าอาวาส พระอธิการสมพงษ์ปภากร สมณศักดิ์ เจ้าอาวาสวัดราษฎร์ โทรศัพท ๐๙๓-๒๙๑๕๙๕๑
๔. ประวัติวัด วัดนี้ชาวบ้านทั่วไปเรียกติดปากว่าถ้าธาตุแม่ปะ เพราะมีโบราณสถานเจดีย์พระยาหน่อแก้วอยู่บริเวณใจกลางของวัด พื้นที่โดยรอบแต่เดิมเป็นทุ่งนาของราษฎรหมู่ ๙ ต.แม่ปะ อ.แม่สอดจ.ตาก บริเวณแนวกำแพงวัดเก่าที่ขุดพบ ต่อมาล้อมรอบองค์พระเจดีย์ไว้ มีพื้นที่ประมาณ ๕ ไร่เศษ และจากโฉนดที่ดินของราษฎรรอบบริเวณวัด ได้กำหนดเขตบริเวณนี้ว่าเป็นวัดร้าง ซึ่งเท่าที่ทราบจากราษฎรในบริเวณหมู่บ้านโดยรอบๆ สภาพนี้ได้เคยมีการก่อสร้างมาเป็นเวลาหลายร้อยปีแล้ว เสนาสนะต่างๆได้หักพังไปตามกาลเวลา ยังคงเหลือเพียงองค์พระเจดีย์ที่ชาวบ้านเรียกว่า องค์พระธาตุ และให้ความเคารพนับถือมาโดยตลอด ได้มีการก่อสร้างเสนาสนะ เช่น ศาลาบำเพ็ญกุศลกุฏิ เพื่อให้ราษฎรได้มาร่วมทำบุญกับพระภิกษุที่มัลดเปลี่ยนกันมาจำพรรษาและปฏิบัติธรรมเป็นประจำทุกๆ ปี ปัจจุบันบริเวณรอบๆ วัดเป็นที่อยู่ของราษฎรหมู่ ๙ ต.แม่ปะ ล้อมรอบวัดแห่งนี้ เมื่อชาวบ้านขุดดิน /โดยรอบๆ.....

โดยรอบๆ เขตวัด ได้พบซากอิฐ ซึ่งสันนิษฐานว่าเป็นแนวกำแพงวัดเดิมและ  
โบราณวัตถุกระจัดกระจายอยู่ ในบริเวณวัด ตามแนวกำแพงอยู่เสมอราชภุมร  
จึงพร้อมใจการสร้างเสนาสนะขึ้นเพิ่มเติมเรื่อยๆ เพื่อเป็นที่พักของพระภิกษุ  
เป็นที่ประกอบกรำบำเพ็ญกุศล-ปฏิบัติธรรมจนตราบเท่าทุกวันนี้

๕. ไวยาวัจกร

### ๕๓. วัดหนองบัวคำ



๑. สังกัดนิกาย มหานิกาย
๒. ที่ตั้ง (ที่อยู่) บ้านใหม่หนองบัวคำ หมู่ ๑๑ ตำบลแม่ปะ อำเภอแม่สอด จังหวัดตาก
๓. ชื่อเจ้าอาวาส พระอธิการแปงเปมสีโล สมณศักดิ์ เจ้าอาวาสวัดราษฎร์ โทรศัพท์ ๐๘๑-๐๔๑๐๘๒๘
๔. ประวัติวัด วัดหนองบัวคำ ตั้งอยู่ในเขตตำบลแม่ปะ อยู่กลางหมู่บ้านหนองบัวคำ โดยมีผู้ใหญ่มานะ มารีและชาวบ้านหนองบัวคำ เป็นบุคคลก่อตั้งวัดขึ้นมา เดิมทีวัดนี้ชื่อว่าสำนักที่พักสงฆ์หนองบัวคำไชยมงคล พอได้ขอวัดเลย เปลี่ยนชื่อเป็น วัดหนองบัวคำ
๕. ไวยาวัจกร
  - ๕.๑ นายวิโรจน์ สมคำปา โทรศัพท์ -
  - ๕.๒ นายทวี สาย้อย โทรศัพท์ -

## ๕๔. วัดไทยสามัคคี



๑. สังกัดนิกาย มหานิกาย

๒. ที่ตั้ง (ที่อยู่) บ้านแม่กั๊ดหลวง หมู่ ๑ ตำบลแม่กาษา อำเภอแม่สอด จังหวัดตาก

๓. ชื่อเจ้าอาวาส พระครูเมธากิจโกศล สมณศักดิ์ เจ้าอาวาสวัดราชบุรี โทรศัพท ๐๘๕-๒๖๙๖๕๐๙

๔. ประวัติวัด วัดไทยสามัคคี เดิมมีชื่อว่า วัดเหนือหรือ ดใหม่ ตั้งอยู่บ้านแม่กั๊ดหลวง หมู่ที่ ๑ ต.แม่กาษา อ.แม่สอด จ.ตาก สร้างเมื่อปี พ.ศ.๒๔๘๒ โดยมีท่านพระครูอุทัย (ครูบามูล) เจ้าคณะตำบลแม่สอด มาเป็นประธานการก่อสร้าง โดยมีนายจักร แม่กาษา ได้มอบที่ดินถวายให้สร้างวัด ต่อมาคณะศรัทธาสาธุชนได้ร่วมแรงกันสร้างกุฏิไม้ไผ่หลังคาด้วยแฝก พอเป็นที่พักพิงอาศัยของพระภิกษุสงฆ์และสามเณรขึ้นมา ๑ หลัง เพื่อประกอบกรบําเพ็ญกุศล เมื่อสร้างเสร็จแล้วท่านพระครูอุทัยก็ได้จัดให้พระวัน (ครูบาวัน) มารักษาการแทนเจ้าอาวาสได้ ๑๑ พรรษา ต่อมาในปี พ.ศ.๒๔๙๓ ได้นิมนต์พระทองหล่อ กันทะวิไล มาเป็นแทนเจ้าอาวาส ปี ๒๕๐๑ ท่านได้มรณภาพไป จึงได้นิมนต์ พระบุญช่วย โสปาโก มาเป็นเจ้าอาวาส ได้ ๙ พรรษา ท่านก็ /ได้ย้าย ...

ได้ย้ายไปอยู่ที่อื่น ต่อมาก็ได้นิมนต์ พระสุคำ สุวณฺโณ เป็นแทนเจ้าอาวาส  
ได้อีก ๔ พรรษา ท่านก็ได้ย้ายไปเรียนหนังสือต่างจังหวัด ปี พ.ศ.๒๕๒๖ ก็ได้  
นิมนต์ พระอธิการบุญทา อุกกวนฺโณ มาเป็นแทนเจ้าอาวาสได้ ๘ พรรษา  
ก็ได้ลาสิกขา ปีพ.ศ.๒๕๓๔ ก็ได้นิมนต์ พระอำพร กนตวีโร มาเป็นเจ้าอาวาส  
วัดไทยสามัคคี จนถึงปัจจุบัน

#### ๕. ไวยาวัจกร

๕.๑ นายฝน ปันสีคำ

โทรศัพท์ ๐๘๙-๙๕๘๑๓๔๗

๕.๒ นายดวงดี ใจพรมเมือง

โทรศัพท์ ๐๙๒-๙๑๙๕๕๘๙

๕.๓ นายพิพัฒน์คำตุ้ย

โทรศัพท์ ๐๖๑-๕๗๒๓๕๖๒

## ๕๕. วัดมาตานุสรณ์



๑. สังกัดนิคาย มหานิกาย
๒. ที่ตั้ง (ที่อยู่) บ้านแม่กั๊ดหลวง ๑๗๑ หมู่ ๑ ตำบลแม่กาษา อำเภอแม่สอด จังหวัดตาก
๓. ชื่อเจ้าอาวาส เจ้าอธิการชัยรัฐวิทย์อาจารย์มโสมณศักดิ์ เจ้าอาวาสวัดราชฎร์ โทรศัพท์ ๐๘๔-๘๑๗๗๕๖๗
๔. ประวัตินี้ วัดมาตานุสรณ์ ตั้งวัดเมื่อ พ.ศ.๒๔๗๐ เลขที่ ๑๗๑ หมู่ ๑ บ้านแม่กั๊ดหลวงถนนกัญไชยพัฒนา ต.แม่กาษา อ.แม่สอด จ.ตาก มีที่ดินตั้งวัด เนื้อที่ ๑๓ ไร่ ๑ งาน ๗๖ ตารางวา อาณาเขตวัดทิศเหนือจดทางสาธารณประโยชน์  
ทิศใต้จดถนนชนบท สายบ้านแม่กั๊ดหลวง-บ้านแม่กั๊ดใหม่  
ทิศตะวันออกจดถนนชนบท สายบ้านไทยสามัคคี-บ้านแม่กั๊ดหลวง  
ทิศตะวันตกจดทางหลวงแผ่นดินสายแม่สอด แม่ระมาด (๑๐๕)  
พื้นที่ตั้งวัดเป็นที่เนินสูง อยู่ท่ามกลางของหมู่บ้าน โดยมีพระอธิการสม ดำรงตำแหน่งเจ้าอาวาส และ พระอธิการอินต๊ะรส ดำรงตำแหน่งเจ้าอาวาส ทั้งสองรูป

๕. ไวยาวัจกร

๕.๑ นายณรงค์ พูนศิริ	โทรศัพท์ ๐๙๐-๗๔๙๖๗๑๓๗
๕.๒ นายสุคิด อุดจ่อม	โทรศัพท์ ๐๙๙-๒๓๘๖๑๔๒
๕.๓ นายปราณี งามชี่ยว	โทรศัพท์ ๐๘๔-๙๔๗๖๑๘๘
๕.๔ นายประเทียง กันทะวงค์	โทรศัพท์ ๐๙๖-๒๖๗๘๕๐๐
๕.๕ นายวิชัย ปันสา	โทรศัพท์ ๐๘๓-๓๒๗๙๓๒๗
๕.๖ นายทา จอมมอย	โทรศัพท์ ๐๙๓-๖๔๖๕๐๕๙
๕.๗ นายวิเชียร อุปรี	โทรศัพท์ ๐๘๘-๒๕๓๐๐๘๓
๕.๘ นายแก้ว อุปรี	โทรศัพท์ ๐๘๐-๑๐๕๘๙๔๙
๕.๙ นายสุเทพ แก้วปา	โทรศัพท์ ๐๘๓-๒๘๑๔๕๓๓
๕.๑๐ นายภัทรพงศ์ ญาณวิริยา	โทรศัพท์ ๐๘๙-๕๖๖๗๖๖๖
๕.๑๑ นายพล นกคำ	โทรศัพท์ ๐๘๐-๖๘๓๖๙๕๕
๕.๑๒ นายฉัตรมงคล บุญประเสริฐ	โทรศัพท์ ๐๘๕-๗๓๒๓๙๐๒
๕.๑๓ นายไทย สิงห์ระ	โทรศัพท์ ๐๘๕-๒๖๙๑๐๔๗

## ๕๖. วัดแม่กาษา



๑.สังกัตติกาย มหานิกาย

๒.ที่ตั้ง (ที่อยู่) บ้านแม่กาษา ๑ หมู่ ๒ ตำบลแม่กาษา อำเภอแม่สอด  
จังหวัดตาก

๓.ชื่อเจ้าอาวาส พระครูพิมลอาภากร

สมณศักดิ์ เจ้าอาวาสวัดราษฎร์ชั้นเอก,เจ้าคณะตำบลแม่กาษา ๒

โทรศัพท์ ๐๘๙-๘๕๘๒๔๙๓

๔.ประวัติวัด วัดแม่กาษา ตั้งอยู่เลขที่ ๑ หมู่ที่ ๒ ตำบลแม่กาษา อำเภอ  
แม่สอด จังหวัดตาก วัดแม่กาษา มีเนื้อที่รวม ๘ ไร่ ๓๘ ตารางวา

ทิศเหนือจดทางสาธารณะประโยชน์

ทิศใต้ จดทางหลวงชนบท

ทิศตะวันออก จดทางหลวงชนบท

ทิศตะวันตก จดทางหลวงชนบท”

๕.ไวยาวัจกร

๕.๑นายสว่าง อุดเรือน

โทรศัพท์ ๐๙๓-๒๔๓๘๖๙๙

### ๕๗. วัดมงคลนิมิตร



๑. สังกัดนิกาย มหานิกาย

๒. ที่ตั้ง (ที่อยู่) บ้านแม่กาษา ๓๔๘ หมู่ ๒ ตำบลแม่กาษา อำเภอแม่สอด จังหวัดตาก

๓. ชื่อเจ้าอาวาส ครูพินิตธรรมวิทานจนทมโม

สมณศักดิ์เจ้าอาวาสวัดราชฎร์ โทรศัพท์ ๐๘๙-๘๕๙๙๖๘๖

๔. ประวัติวัด วัดมงคลนิมิตร ได้ริเริ่มทำการก่อสร้างในวันจันทร์ที่ ๕ เมษายน ๒๕๔๒ โดยมีนายบุญเถียร ศรีสวัสดิ์ ผู้ใหญ่บ้านหมู่ที่ ๓ และนายใจ โยธา ผู้ใหญ่บ้านหมู่ ๑๐ นำพาคณะศรัทธาในหมู่บ้านทั้ง ๒ หมู่บ้านทำการก่อสร้างสำนักสงฆ์มงคลนิมิตร โดยมีชาวบ้านร่วมสามัคคีเห็นพร้อมต้องกันสร้างสำนักสงฆ์ขึ้นมา เพื่อถวายเป็นพระราชากุศลในวโรกาสที่พระบาทสมเด็จพระเจ้าอยู่หัวทรงเจริญพระชนมพรรษา ๗๒ พรรษา คณะศรัทธาได้ไปอาราธนาในมณฑลพระอาจารย์บุตราชจนทมโมจากวัดสันติธรรม ต.แม่ปะ อ.แม่สอด จ.ตาก มาเป็นเจ้าสำนักสงฆ์แห่งนี้ และนำพาคณะศรัทธา ทำการก่อสร้างเสนาสนะและถาวรวัตถุมาจนถึงปัจจุบันนี้

๕. ไวยาวัจกร

## ๕๘. วัดโกกโก่



๑. สังกัดนิคมาย มหานิกาย

๒. ที่ตั้ง (ที่อยู่) บ้านโกกโก่ ๓๓๓ หมู่ ๔ ตำบลแม่กาษา อำเภอแม่สอด จังหวัดตาก

๓. ชื่อเจ้าอาวาส พระอธิการสนธยาปัญญาโร สมณศักดิ์ เจ้าอาวาสวัดราชฎร์ โทรศัพท์ ๐๙๒-๔๗๖๐๗๖๑

๔. ประวัติวัด วัดโกกโก่ ตั้งอยู่เลขที่ ๓๓๓ บ้านแม่กาษา หมู่ที่ ๔ ต.แม่กาษา อ.แม่สอด จ.ตาก มีที่ดินตั้งวัดเนื้อที่ ๑๕ ไร่สามงาน ๙๔ ตารางวาอาณาเขต วัดทิศเหนือจดสระ ทิศใต้จดถนนลูกรังทิศตะวันออกจดบ้านประชาชน ทิศตะวันตกจดป่า พื้นที่ตั้งวัดเป็นที่บนเนินสูงอาคารเสนาะสนะต่างๆ มีวิหาร กว้าง ๘ เมตรยาว ๑๗ เมตร ศาลาการเปรียญกว้าง ๘ เมตรยาว ๑๘ เมตร กุฏิสงฆ์จำนวน ๓ หลัง สำหรับบิณฑบาต มีพระประธานในวิหาร ๓ องค์ มี พระพุทธรูปใหญ่หน้าตัก ๖ เมตร และเจดีย์ศรีอริยมรรค บรรจุพระบรม สารีริกธาตุ ของมีค่าหลายอย่าง วัดโกกโก่แห่งนี้สร้างขึ้นเป็นวัดนับมารวม ๓๐ ปีแต่อยู่ในรูปที่พิถีพิถันจวบจนมาถึงวันที่ ๒๐ กุมภาพันธ์พ.ศ. ๒๕๖๐ จึงได้ตั้งขึ้นเป็นวัดได้อย่างสมบูรณ์จวบจนปัจจุบันมีพระสงฆ์จำพรรษา ๔ รูป

๕. ไวยาวัจกร

๕.๑ นายคู่ย แสนดี

โทรศัพท์ ๐๘๑-๗๗๖๑๔๔๘



## ๖๐. วัดน้ำดิบ



๑. สังกัดนิกาย มหานิกาย

๒. ที่ตั้ง (ที่อยู่) บ้านน้ำดิบ หมู่ ๖ ตำบลแม่กาษา อำเภอแม่สอด จังหวัดตาก

๓. ชื่อเจ้าอาวาส พระครูสังฆรักษ์ชาญชัยชวนปญโญ

สมณศักดิ์ เจ้าอาวาสวัดราชฎร์ โทรศัพท์ ๐๙๗-๙๗๒๒๙๕๘

๔. ประวัติวัด วัดน้ำดิบ มีเนื้อที่วัด ๒๐ไร่ ๒ งาน ๙๔ ตารางวา ตั้งวัดเมื่อวันที่ ๗ มกราคม พ.ศ.๒๔๖๕ แต่ก่อนหน้านี้อมีเจ้าอาวาสด้วยกัน คือพระอธิการ

สุชาติ พลญาโณ พระครูสังฆรักษ์ชาญชัย ชวนปญโญ วัดน้ำดิบเป็นวัดรอบนอก ยังขาดการพัฒนาอีกหลายอย่าง เช่นโบสถ์สำหรับทำพิธีกรรมและ

สังฆกรรมทางพุทธศาสนา ตอนนี้ทางวัดยังขาดทุนทรัพย์และยังต้องพัฒนาความอัตรภาพเรื่อยมา

๕. ไวยาวัจกร

๕.๑ นายสุภชัย นามผาน

โทรศัพท์ ๐๙๘-๗๕๘๐๐๕๓

## ๖๑. วัดดอยโตน



๑. สังกัดนิกาย มหานิกาย

๒. ที่ตั้ง (ที่อยู่) บ้านน้ำดิบ หมู่ ๖ ตำบลแม่กาษา อำเภอแม่สอด จังหวัดตาก

๓. ชื่อเจ้าอาวาส พระอธิการสองเมืองจารูวโส

สมณศักดิ์ เจ้าอาวาสวัดราชฎร์ โทรศัพท์ ๐๘๙-๘๒๙๒๘๖๐

๔. ประวัติวัด วัดดอยโตน ตั้งวัดเมื่อวันที่ ๑๑ มิถุนายน พ.ศ.๒๕๓๓

วัดดอยโตน เดิมเป็นภูเขาลูกเดียวที่ตั้งอยู่กลางชุมชนเป็นป่าเสื่อมโทรม

มีพระอธิการสองเมือง จารูวโส และนายอำเภอพลุชัย เนียมวิวัฒน์ และ

ชาวชุมชนได้มีความคิดเห็นสมควรอนุรักษ์และเขาจึงร่วมกันสร้างพระเจดีย์

และสร้างสำนักปฏิบัติธรรม เมื่อปี ๒๕๔๙ ได้รับอนุญาตจากกรมป่าไม้ให้

สร้างวัด ขออนุญาตสร้างวัดโดยนายสมรส ตาค้า และได้รับอนุญาตสร้าง

วัดและแต่งตั้งวัดเมื่อปี พ.ศ.๒๕๔๑ มีพระอธิการสองเมือง จารูวโส

เป็นเจ้าอาวาสเป็นต้นมาจนถึงปัจจุบัน

๕. ไวยาวัจกร

๕.๑ นางแวต สีขาว

โทรศัพท์ ๐๘๖-๐๗๙๓๙๘๘๙

## ๖๒. วัดห้วยบงวนาราม



๑. สังกัดนิกาย มหานิกาย

๒. ที่ตั้ง (ที่อยู่) บ้านห้วยบง หมู่ ๗ ตำบลแม่กาษา อำเภอแม่สอด จังหวัดตาก

๓. ชื่อเจ้าอาวาส พระอธิการบุญเลิศปุมุทิโต

โทรศัพท์ ๐๙๗-๙๙๔๗๘๕๙

๔. ประวัติวัด วัดห้วยบงวนาราม ตั้งวัดเมื่อวันที่ ๑ มีนาคม พ.ศ.๒๕๓๘ หมู่บ้านห้วยบง เป็นหมู่บ้านเล็กๆ มีครัวเรือน ๖๐-๗๐ หลังคาเรือน สมัยนั้น โดยการนำของผู้ใหญ่บ้าน นายสีลัย จันฟู และชาวบ้านห้วยบง หมู่ที่ ๗ เริ่มก่อสร้างศาลาและที่พักสงฆ์ และได้ก่อสร้างบูรณะ กุฏิและศาลา การเปรียญจนปัจจุบัน ได้ก่อสร้างพระอุโบสถที่อยู่ระหว่างการก่อสร้าง และได้รับตราตั้งให้เป็น วัดห้วยบงวนาราม ปี ๒๕๕๗

๕. ไวยาวัจกร

๕.๑ นายประพันธ์ ดันตัย

โทรศัพท์ ๐๖๓-๕๓๒๔๓๖๓

### ๖๓. วัดศรีรัตนาราม



๑. สังกัดนิคาย มหานิกาย

๒. ที่ตั้ง (ที่อยู่) บ้านใหม่แม่กีดสามท่า ๑๓๔ หมู่ ๘ ตำบลแม่กาษา  
อำเภอแม่สอด จังหวัดตาก

๓. ชื่อเจ้าอาวาส พระอธิการจิตรธมมรโต

สมณศักดิ์ เจ้าอาวาสวัดราชฎร์ โทรศัพท์ ๐๘๑-๑๕๓๙๘๖๔

๔. ประวัติวัด วัดศรีรัตนาราม ตั้งอยู่บ้านเลขที่ ๑๓๔ หมู่ ๘ บ้านใหม่  
แม่กีดสามท่า ต.แม่กาษา อ.แม่สอด จ.ตาก ตั้งวัดเมื่อวันที่ ๒๙ เมษายน  
๒๕๓๑ โดยผู้ใหญ่สุ่ม แก้วฟู พร้อมชาวบ้านและผู้นำหมู่บ้านได้ร่วมกัน  
จัดตั้งวัดขึ้น เพื่อให้ชาวบ้านได้มาร่วมทำบุญสืบสานขนบธรรมเนียมประเพณี  
ตามวิถีพุทธเพื่อสืบทอดพระพุทธศาสนาตราบจนมาถึงปัจจุบัน

๕. ไวยาวัจกร

๕.๑ นายวัน มุลกา

โทรศัพท์ ๐๘๗-๑๙๗๒๕๓๗

## ๖๔. วัดถ้ำโพธิ์ทอง



๑. สังกัดนิกาย มหานิกาย
๒. ที่ตั้ง (ที่อยู่) บ้านโพธิ์ทอง หมู่๑๑ ตำบลแม่กาษา อำเภอแม่สอด จังหวัดตาก
๓. ชื่อเจ้าอาวาส พระประกาย โทรศัพท -
๔. ประวัติวัด วัดถ้ำโพธิ์ทอง ตั้งวัดเมื่อวันที่ ๑๕ เมษายน พ.ศ. ๒๔๙๖  
วัดถ้ำโพธิ์ทอง เดิมที่ท่านครูบาตีบได้ร่วมกับคณะศรัทธาสร้างตั้งขึ้น เมื่อปี พ.ศ.๒๔๙๙ และได้สร้างศาลพร้อมกับกุฏิสงฆ์เพื่อให้เป็นไปในการบำเพ็ญบุญกุศลให้กับคณะศรัทธาชาวบ้าน และอีกส่วนหนึ่งจะได้มีที่พักให้กับทางพระสงฆ์ได้ทำสังฆกรรมของพระสงฆ์ขึ้นมาเป็นลำดับ ตอนนั้นยังเป็นสำนักสงฆ์จนถึงปัจจุบันได้รับแต่งตั้งให้เป็นวัดขึ้นเมื่อพ.ศ. ๒๕๖๓ จนตอนนี้มีผู้รักษาการแทนเจ้าอาวาส พระประกาย ปสนโน เป็นผู้รักษาการแทนเจ้าอาวาสองค์ปัจจุบัน
๕. ไวยาวัจกร
- ๕.๑ นายศรีชัย แสนจุ่ม โทรศัพท ๐๘๐-๐๗๐๔๘๘๒

## ๖๕. วัดดอนสว่าง




๑. สังกัดนิกาย มหานิกาย
๒. ที่ตั้ง (ที่อยู่) บ้านแม่กีดใหม่ดอนสว่าง ๙๙ หมู่ ๑๕ ตำบลแม่กาษา อำเภอมะสออด จังหวัดตาก
๓. ชื่อเจ้าอาวาส พระอธิการบุญชูจิตโต สมณศักดิ์ เจ้าอาวาสวัดราษฎร์ โทรศัพท์ ๐๙๘-๔๙๖๑๓๑๗
๔. ประวัติวัด วัดดอนสว่าง ตั้งอยู่บ้านเลขที่ ๙๙ หมู่ ๑๕ บ้านแม่กีดใหม่ ดอนสว่าง ต.แม่กาษา อ.แม่สออด จ.ตาก ตั้งวัดเมื่อวันที่ ๒ มกราคม ๒๕๔๙ โดยผู้ใหญ่คำตัน ปัญญามณี และผู้ใหญ่ญาณพัทธ์ ศรีสวัสดิ์ พร้อมชาวบ้าน และผู้นำหมู่บ้านได้ร่วมกันจัดตั้งวัดขึ้น เพื่อให้ชาวบ้านได้มาร่วมทำบุญ สืบสานขนบธรรมเนียมประเพณีตามวิถีพุทธเพื่อสืบทอดพระพุทธศาสนา トラบจนมาถึงปัจจุบัน

/ไวยาวัจจร...

๕. ไวยาวัจกร

๕.๑ นายอดุลย์ ไชยคำ	โทรศัพท์ ๐๘๗-๒๐๓๕๘๑๗
๕.๒ นายสมเดช บุญช่วย	โทรศัพท์ ๐๘๕-๖๐๖๘๓๓๗
๕.๓ นายพร จันทร์ดี	โทรศัพท์ ๐๘๔-๓๖๗๖๓๑๑
๕.๔ นายทองใบ กุณามา	โทรศัพท์ ๐๙๗-๓๓๒๔๐๐๙
๕.๕ นายสมนึก ทิคำมา	โทรศัพท์ ๐๘๔-๖๑๘๓๘๔๔
๕.๖ นายนันท์ ปัญญา	โทรศัพท์ ๐๖๑-๓๐๑๗๒๙๗
๕.๗ นายवल ธรรมชั้น	โทรศัพท์ ๐๖๒-๒๕๔๗๑๘๘
๕.๘ นายทองสุข ทัดมณี	โทรศัพท์ ๐๘๑-๐๔๓๕๕๖
๕.๙ นายวง ปัญญา	โทรศัพท์ ๐๘๑-๑๘๑๒๐๙๗
๕.๑๐ นายทา ธรรมชั้น	โทรศัพท์ ๐๖๓-๑๐๕๒๑๗๑
๕.๑๑ นายบัญชา ปัญญา	โทรศัพท์ ๐๘๘-๔๒๗๔๕๙๙
๕.๑๒ นายบุญธรรม ธรรมใจ	โทรศัพท์ ๐๘๗-๘๔๙๔๔๖๖
๕.๑๓ นายสมพร คำตุ้ย	โทรศัพท์ ๐๙๕-๕๖๑๒๖๖๓
๕.๑๔ นายมี โปวีจัย	โทรศัพท์ ๐๘๐-๑๑๗๒๑๓๕

## ๖๖. วัดสุกรี



๑. สังกัดนิกาย ธรรมยุต

๒. ที่ตั้ง (ที่อยู่) บ้านพะวอ หมู่ ๑ ตำบลพะวอ อำเภอแม่สอด จังหวัดตาก

๓. ชื่อเจ้าอาวาส -

มีพระภิกษุจำพรรษา ณ ปัจจุบันชื่อ พระอธิการวุฒิพงษ์ สดถาโย

โทรศัพท์ -

๔. ประวัติวัด วัดสุกรี ต่อตั้งขึ้นเมื่อปี พ.ศ.๒๕๒๒ โดยหลวงพ่อสงบ (ปัจจุบันมรณภาพ) เนื้อที่ประมาณ ๑๕ ไร่ ห่างจากตัวหมู่บ้านประมาณ

๔ กิโลเมตร

๕. ไวยาวัจกร -ไม่มี-

## ๖๗. วัดเขตะวันคีรี



๑. สังกัดนิทาย มหานิกาย

๒. ที่ตั้ง (ที่อยู่) บ้านแม่ละเมา หมู่ ๒ ตำบลแม่ละเมา อำเภอแม่สอด  
จังหวัดตาก

๓. ชื่อเจ้าอาวาส พระครูไพโรจน์วรปรีชา

สมณศักดิ์ เจ้าอาวาสวัดราษฎร์ชั้นโท โทรศัพท์ ๐๘๗-๒๐๕๓๐๐๘

๔. ประวัตินิต -

๕. ไวยาวัจกร

๕.๑ นายสามเชิง ศรีบุตร

โทรศัพท์ ๐๘๗-๑๙๙๓๘๗๗

๕.๒ นายสำราญ สุภูมิพงษ์

โทรศัพท์ ๐๖๑-๗๒๓๒๑๘๕๕

๕.๓ นายยอดยี่ง อังกรูขจร

โทรศัพท์ ๐๘๙-๘๕๕๒๘๒๕

๕.๔ นายเกรียงศักดิ์ สิริระใจ

โทรศัพท์ ๐๘๖-๒๐๙๓๓๖๔

๕.๕ นายประเสริฐ ปุลมดี

โทรศัพท์ ๐๘๗-๑๙๖๓๙๔๓

## ๖๘. วัดบ้านปูแป้



๑. สังกัดนิกาย มหานิกาย
๒. ที่ตั้ง (ที่อยู่) บ้านปูแป้ หมู่ ๓ ตำบลพะวอ อำเภอแม่สอด จังหวัดตาก
๓. ชื่อเจ้าอาวาส พระครูประคุณบุญญากร โทรศัพท -
๔. ประวัติวัด วัดบ้านปูแป้ ตั้งอยู่บ้านปูแป้ หมู่ที่ ๓ ต.พะวอ อ.แม่สอด จ.ตาก ได้รับการจัดตั้งเป็นวัด เมื่อวันที่ ๓๐ ธันวาคม ๒๕๔๗ มีเนื้อที่ ๕ ไร่ ๑ งาน ๗๐ ตารางวา โดยมีทิศเหนือจดทางสาธารณะประโยชน์ ทิศใต้จดทางสาธารณะประโยชน์ ทิศตะวันออกจดทางสาธารณะประโยชน์ ทิศใต้จดไร่ข้าวโพด ปัจจุบันมีอาคารเสนาสนะประกอบไปด้วยอุโบสถ กว้าง ๔ เมตร ยาว ๑๒ เมตร ศาลาการเปรียญ กว้าง ๑๒ เมตร ยาว ๒๐ เมตร วิหารกว้าง ๑๔ เมตร ยาว ๒๐ เมตร ศาลาบำเพ็ญกุศล กว้าง ๖ เมตร ยาว ๒๐ เมตร ปัจจุบันมีพระครูประคุณบุญญากร เป็นเจ้าอาวาสและพำนักอยู่ที่วัดแห่งนี้
๕. ไวยาวัจกร
  - ๕.๑ นายอนุชิต จิรัลฐิติกุล โทรศัพท ๐๘๕-๘๘๖๙๓๓๑๕

## ๖๙. วัดป่าเลไล้ะ



๑. สังกัดนิกาย ธรรมยุต

๒. ที่ตั้ง (ที่อยู่) บ้านปางสา่งคำ หมู่ ๕ ตำบลพะวอ อำเภอแม่สอด  
จังหวัดตาก

๓. ชื่อเจ้าอาวาส พระสรศักดิ์โชติโย โทรศัพท -

๔. ประวัติวัด วัดป่าเลไล้ะ ตั้งอยู่บ้านปางสา่งคำ หมู่ที่ ๕ ตำบลพะวอ  
อำเภอแม่สอด จังหวัดตาก สังกัดคณะสงฆ์ฝ่ายธรรมยุตได้รับการจัดตั้งขึ้น  
เป็นวัดเมื่อวันที่ ๑๘ ตุลาคม ๒๕๖๒ มีเนื้อที่ ๑๑ ไร่ ๒ งาน ๘๗ ตารางวา  
โดยมีทิศเหนือจดลำห้วย ทิศใต้จดป่าสงวนแห่งชาติ ทิศตะวันออกจดป่าสงวน  
แห่งชาติทิศตะวันตกจดป่าสงวนแห่งชาติ ปัจจุบันมีอาคารเสนาสนะประกอบ  
ไปด้วย ศาลาการเปรียญกว้าง ๑๓ เมตร ยาว ๒๐ เมตร ศาลาเอนกประสงค์  
กว้าง ๑๓ เมตร ยาว ๒๕ เมตร กุฏิสงฆ์ ๖ หลัง ปัจจุบันมีพระสรศักดิ์ เป็น  
เจ้าอาวาสและพำนักอยู่ที่วัดแห่งนี้

๕. ไวยาวัจกร

## ๗๐. วัดมูเซอพัฒนา



๑. สังกัดนิกาย ธรรมยุต
๒. ที่ตั้ง (ที่อยู่) บ้านปางสา คำ หมู่ ๕ ตำบลพะวอ อำเภอแม่สอด จังหวัดตาก
๓. ชื่อเจ้าอาวาส พระอาจารย์เชาว์ ชวนปัญญา สมณศักดิ์ เจ้าอาวาสวัดราษฎร์ โทรศัพท -
๔. ประวัติวัด วัดมูเซอพัฒนา ชื่อวัดเดิมคือวัดป่ามูเซอบ้านปางสา คำ เมื่อได้มีการขออนุญาตการจัดตั้งวัด ทางสำนักงานพุทธศาสนาได้ให้ชื่อว่า “วัดมูเซอพัฒนา” ก่อตั้งขึ้นเมื่อปี พ.ศ.๒๕๒๒ โดยพระอาจารย์เชาว์ ซึ่งสร้างเพื่อให้เป็นสถานที่วิปัสสนา ปฏิบัติธรรมแก่ญาติโยม อุบาสก อุบาสิกา มีเนื้อที่ประมาณ ๑๕ไร่ ตั้งอยู่บนเนินเขาสูง ห่างจากตัวหมู่บ้านประมาณ ๒ กิโลเมตร
๘. ไวยาวัจกร -ไม่มี-

## ๗๑. วัดสว่างอารมณ์



๑. สังกัดนิกราย มหานิกาย

๒. ที่ตั้ง (ที่อยู่) บ้านแม่ละเมาใหญ่ท่า ๔๑๐ หมู่ ๖ ตำบลพะวอ อำเภอแม่สอด จังหวัดตาก

๓. ชื่อเจ้าอาวาส พระครูสิริชั้นตยาภิรัต

สมณศักดิ์ เจ้าอาวาสวัดราษฎร์ชั้นโทพะวอ - ตำบลแม่ละเมา

โทรศัพท์ ๐๘๖-๒๐๙๖๙๕๓

๔. ประวัติวัด วัดสว่างอารมณ์ ตั้งอยู่เลขที่ ๖๒ บ้านแม่ดาวใหม่ หมู่ที่ ๓

ตำบลพระธาตุมาแดง อำเภอแม่สอด จังหวัดตาก มีที่ดินเนื้อที่ ๙ ไร่ ๒ งาน

๑๐ ตารางวา ทิศเหนือติดต่อกับที่นาของ นายใจ จันทรน้อย ทิศใต้ติดต่อกับ

บ้านของนายตีบ จ๊ะสา ทิศตะวันออกติดต่อกับคลองน้ำที่นาของนายใจ

จันทรน้อย ทิศตะวันตกติดต่อกับคูน้ำ

๕. ไวยาวัจกร

๕.๑ นายจันทรthon ต่อคำ

โทรศัพท์ ๐๙๗-๙๘๕๘๒๘๕

๕.๑ นายแก้ว เชนชิด

โทรศัพท์ ๐๘๐-๕๑๓๖๐๙๗

๕.๒ นายเฟือก ตานี่ว

โทรศัพท์ ๐๙๗-๙๗๕๕๓๓๖

๕.๓ นายโกศล บุญมาปลูก

โทรศัพท์ ๐๙๓-๑๖๙๐๒๓๑

๕.๔ นายบุญเรือง ทาวงษ์

โทรศัพท์ ๐๘๑-๐๓๗๖๓๙๑

๕.๕ นายสุคำ พรหมเสน

โทรศัพท์ ๐๘๔-๓๘๔๔๔๙๓

## ๗๒. วัดฐิตาราม



๑. สังกัดนิกาย มหานิกาย
๒. ที่ตั้ง (ที่อยู่) บ้านใหม่พัฒนา หมู่ ๑๐ ตำบลแม่ละเมา อำเภอมะสออด จังหวัดตาก
๓. ชื่อเจ้าอาวาส พระครูสิริขันตยาภิรัต โทรศัพท์ ๐๘๖-๒๐๙๖๙๕๓
๔. ประวัติวัด วัดฐิตาราม ตั้งอยู่บ้านใหม่พัฒนา หมู่ที่ ๑๐ ตำบลแม่ละเมา อำเภอมะสออด จังหวัดตาก สังกัดคณะสงฆ์ฝ่ายมหานิกาย มีเนื้อที่ ๗ ไร่ ๙๐ ตารางวา โดยมีทิศเหนือติดทางหลวงสายแม่สออด-ตาก ทิศใต้จดถนนสาธารณประโยชน์ ทิศตะวันออกจดห้วยยะอุ ทิศใต้จดติดถนนสาธารณะ ปัจจุบันมีอาคารเสนาสนะประกอบไปด้วยอุโบสถ กว้าง ๖ เมตร ยาว ๑๓ ศาลากลางเปรียญ กว้าง ๑๑ ยาว ๒๗ เมตร วิหารกว้าง ๙ เมตร ยาว ๑๘ เมตร ปัจจุบันมี พระครูสิริขันตยาภิรัต เป็นเจ้าอาวาสและพำนักอยู่ที่วัดแห่งนี้
๕. ไวยาวัจกร

### ๗๓. วัดชัยมงคล



๑. สังกัดนิกาย มหานิกาย
๒. ที่ตั้ง (ที่อยู่) บ้านปางสำน ๑๑๐ หมู่ ๒ ตำบลด่านแม่ละเมา อำเภอแม่สอด จังหวัดตาก
๓. ชื่อเจ้าอาวาส พระครูสุภัทรชัยกิจ สมณศักดิ์ เจ้าอาวาสวัดราชบูรพ์ชั้นโท โทรศัพท ๐๖๒-๒๐๘๒๒๘๐
๔. ประวัติวัด วัดชัยมงคล สร้างขึ้นเป็นวัดนับตั้งแต่ พ.ศ.๒๔๘๓ เดิมนั้นมีวัดอยู่ก่อนแล้วในหมู่บ้านปางสำน มีนามว่า “วัดศรีดอนไชย” หรือ “วัดปางสำนใหม่” ก็เรียก ต่อมาถูกไฟไหม้จึงได้ย้ายมาจัดสร้างขึ้นทางตอนท้ายบ้านคือที่ตั้งในปัจจุบัน และได้เปลี่ยนชื่อวัดเสียใหม่ ในปี พ.ศ.๒๔๘๓ จากวัดปางสำนใหม่ เป็น วัดชัยมงคล มีพระภิกษุอยู่จำพรรษา ๒ รูป สามเณร ๕ รูป
๕. ไวยาวัจกร
  - ๕.๑ นายหงษ์ทอง เจนจิตร โทรศัพท ๐๙๘-๘๑๖๔๘๖
  - ๕.๒ นายจำรัส กาศิวังค์ โทรศัพท ๐๙๗-๙๓๙๐๑๐๓

## ๗๔. วัดห้วยพลู



๑. สังกัดนิคม มหานิกาย
๒. ที่ตั้ง (ที่อยู่) บ้านห้วยพลู หมู่๓ ตำบลด่านแม่ละเมา อำเภอแม่สอด จังหวัดตาก
๓. ชื่อเจ้าอาวาส พระครูสิทธิบุญโสภิต โทรศัพท์ ๐๙๓-๒๑๕๐๓๗๒
๔. ประวัติวัด วัดบ้านห้วยพลู ตั้งอยู่บ้านห้วยพลู หมู่ที่๓ ตำบลด่านแม่ละเมา อำเภอแม่สอด จังหวัดตาก ได้รับการจัดตั้งขึ้นเป็นวัดเมื่อวันที่ ๑๘ พฤษภาคม ๒๕๔๔ มีเนื้อที่ ๕ ไร่ ๑ งาน ๒๙ ตารางวา ปัจจุบันมีอาคารเสนาสนะประกอบไปด้วย ศาลาการเปรียญ กว้าง ๘ เมตร ยาว ๑๔ เมตร วิหาร กว้าง ๘ เมตร ยาว ๑๒ เมตร ศาลาเอนกประสงค์ กว้าง ๕ เมตร ยาว ๑๐ เมตรกุฏิสงฆ์ ๓ หลัง ปัจจุบันมีพระครูสิทธิบุญโสภิต เป็นเจ้าอาวาสและพำนักอยู่ที่วัดแห่งนี้
๕. ไวยาวัจกร
  - ๕.๑ นายไพโรจน์ แสนแก้ว โทรศัพท์ ๐๘๐-๖๔๕๓๓๖๘
  - ๕.๒ นายสมบูรณ์ ค้างวิสัย โทรศัพท์ ๐๙๗-๙๒๕๘๗๗๘

## ๗๕. วัดห้วยยะอุ



๑. สังกัดนิิกาย มหานิกาย

๒. ที่ตั้ง (ที่อยู่) บ้านห้วยยะอุเหนือ หมู่ ๑ ตำบลด่านแม่ละเมา อำเภอแม่สอด จังหวัดตาก

๓. ชื่อเจ้าอาวาส พระอธิการบุญฉลิศวชิโร สมณศักดิ์ เจ้าอาวาสวัดราษฎร์ โทรศัพท ๐๘๕-๖๐๕๙๖๐๘

๔. ประวัติวัด วัดห้วยยะอุ ตั้งอยู่ที่บ้านห้วยยะอุ หมู่ ๑ ต. แม่ละเมา อ.แม่สอด จ.ตาก ได้รับการจัดตั้งขึ้นเป็นวัดเมื่อวันที่ ๓๑ พฤษภาคม ๒๕๕๓ มีเนื้อที่ ๑๕ ไร่ โดยทิศเหนือจดที่ว่างทิศใต้จดที่ว่าง ทิศตะวันออกจดที่ว่าง ทิศตะวันตกจดทางสาธารณะประโยชน์ ปัจจุบันมีอาคารเสนาสนะ ประกอบไปด้วย ศาลาเอนกประสงค์ กว้าง ๑๒ เมตร ยาว ๒๐ เมตรศาลาบำเพ็ญกุศล กว้าง ๑๒ เมตร ยาว ๒๐ เมตร กุฏิสงฆ์ ๔ หลังปัจจุบันมีพระอธิการบุญเลิศ เป็นเจ้าอาวาสและพำนักอยู่ที่วัดแห่งนี้

๕. ไวยาวัจกร

๕.๑ นายปิง กันรักษา

โทรศัพท์ ๐๘๓-๐๖๖๖๕๐๙

๕.๒ นายศักดิ์ชัย ถนอมทิพย์

โทรศัพท์ ๐๖๕-๐๙๐๒๙๑๓



อำเภอแม่ระมาด  
จำนวน ๒๐ วัด

## ๑. วัดกุมรวราวาส



๑. สังกัดนิกาย มหานิกาย

๒. ที่ตั้ง (ที่อยู่) บ้านต้นผึ้ง ๒๙๑ หมู่ ๑ ตำบลแม่ระมาด อำเภอแม่ระมาด จังหวัดตาก

๓. ชื่อเจ้าอาวาส พระครูวิกรมธรรมกิจ สมณศักดิ์ เจ้าอาวาสวัดราชบุรุษชั้นโท โทรศัพท์ ๐๖๑-๕๘๖๖๖๔๙

๔. ประวัติวัด วัดกุมรวราวาส สร้างขึ้นเป็นนับตั้งแต่วันที่ ๑ มกราคม

พ.ศ.๒๔๗๐ ชาวบ้านเรียกว่า “วัดต้นผึ้ง” ตามชื่อหมู่บ้าน เดิมบริเวณแถวนี้เป็นป่าไม้ ประชาชนได้อพยพมาจากจังหวัดลำปาง – ลำพูน – เชียงใหม่ เป็นส่วนมาก มีอยู่ครั้งแรกๆ ประมาณ ๓๐ หลังเรือน วัดนี้ได้รับพระราชทานวิสุงคาม อุโบสถหลังใหม่เมื่อวันที่ ๒๔ กุมภาพันธ์ พ.ศ.๒๕๕๘ อุโบสถกว้าง ๑๕ ยาว ๓๓ เมตร เขตวิสุงคามสีมากว้าง ๓๐ เมตร ยาว ๖๐ เมตร ปี พ.ศ.๒๕๖๒ คณะศรัทธาได้สร้างศาลาการเปรียญขึ้นมาใหม่ ๑ หลังกว้าง ๑๕ เมตร ยาว ๓๐ เมตร แต่สร้างยังไม่แล้วเสร็จจึงมีการก่อสร้างต่อไป

๕. ไวยาวัจกร

๕.๑ นายสมพัก ใจสบาย โทรศัพท์ ๐๘๖-๒๐๐๔๐๕๑

๕.๒ นายสมคิด จิวทิ โทรศัพท์ ๐๙๑-๑๔๘๓๑๔๒

๕.๓ นายเสาคำ คำปัญญา โทรศัพท์ ๐๙๓-๑๘๗๘๑๔๙

## ๒. วัดดอนมูล



๑. สังกัดนิกาย มหานิกาย

๒. ที่ตั้ง (ที่อยู่) บ้านแม่ระมาด ๑๓๗/๑ ตำบลแม่ระมาด อำเภอแม่ระมาด จังหวัดตาก

๓. ชื่อเจ้าอาวาส พระครูวิจิตรวิธานวิธาน สมณศักดิ์ เจ้าอาวาสวัดราษฎร์ชั้นโท  
โทรศัพท์ ๐๘๗-๑๗๙๕๗๖๕

๔. ประวัติวัด วัดดอนมูล ตั้งอยู่เลขที่ ๑๓๗/๑ ถนนเพลินจิต หมู่ที่ ๓ ตำบลแม่ระมาด อำเภอแม่ระมาด จังหวัดตาก สังกัดคณะสงฆ์ มหานิกาย มีที่ดินตั้งวัดเนื้อที่ ๔ ไร่ ๒ งาน อาณาเขตทิศเหนือ ยาว ๕๖ เมตร ติดต่อกับป่าไม้ ทิศใต้ ยาว ๕๖ เมตร ติดต่อกับถนนสาธารณะ ทิศตะวันออก ยาว ๑๒๔ เมตร ติดต่อกับบ้านเรือนราษฎร ทิศตะวันตกยาว ๑๒๔ เมตร ติดต่อกับบ้านเรือนราษฎร โดยมี ส.ค. ๑ เลขที่ ๖๕ เป็นหลักฐาน พื้นที่วัดเป็นเนินสูง อาคารเสนาสนะต่างๆ มี ศาลาการเปรียญ กุฏิสงฆ์ ๑ หลัง เป็นอาคารไม้ ๒ ชั้น สร้างขึ้นเป็นวัดนับตั้งแต่ พ.ศ. ๒๔๗๐ ประชาชนร่วมใจกันสร้างวัดนี้มีพระภิกษุ อยู่จำพรรษา ๒ รูป สามเณร ๑๑ รูป มีเจ้าอาวาสตั้งแต่อดีตจนถึงปัจจุบัน ๑๐ รูป

๕. ไวยาวัจกร

๕.๑ นายชน ปัญจันตา

โทรศัพท์ ๐๘๖-๘๕๖๑๘๘๒

### ๓. วัดศรีบุญเรือง



๑. สังกัดนิกาย มหานิกาย
๒. ที่ตั้ง (ที่อยู่) ๑๑ หมู่๔ ตำบลแม่ระมาด อำเภอแม่ระมาด จังหวัดตาก
๓. ชื่อเจ้าอาวาส พระครูโสภิตบุญโชติ สมณศักดิ์ เจ้าอาวาสวัดราษฎร์ชั้นโท โทรศัพท ๐๘๖-๒๐๗๓๖๑๗
๔. ประวัติวัด วัดศรีบุญเรือง สร้างเป็นวัดประมาณ พ.ศ.๒๔๔๘-๒๔๗๐ เดิมมีชื่อว่าวัดดอนสัก เหตุเพราะเป็นป่าที่ไม่มีไม้สักมาก และได้เปลี่ยนชื่อเป็นวัดศรีบุญเรือง เมื่อปี พ.ศ. ๒๔๘๓ ประชาชนได้ร่วมแรงร่วมใจกันก่อสร้างวัดนี้ขึ้นมา และเป็นวัดที่สร้างขึ้นก่อนที่จะมีพระราชบัญญัติคณะสงฆ์ พื้นที่ตั้งวัดเป็นที่ราบมีถนนล้อมรอบสามด้าน วัดศรีบุญเรือง ได้รับพระราชทานวิสุงคามสีมา เมื่อวันที่ ๒๐ ตุลาคม พ.ศ. ๒๕๑๗ (ประกาศในราชกิจจานุเบกษา เล่ม ๙๑ ตอน ๑๘๕ วันที่ ๕ พฤศจิกายน พ.ศ. ๒๕๑๗) รายชื่อวัดที่ได้รับพระราชทานวิสุงคามสีมา งวดที่ ๓ประจำปีพ.ศ. ๒๕๑๗) ทางวัดได้เปิดการเรียนการสอนพระปริยัติธรรม เมื่อปี พ.ศ. ๒๕๑๔ และได้ทำการขอยุบโรงเรียนพระปริยัติธรรม เมื่อปี พ.ศ. ๒๕๓๙ เป็นต้นมา

#### ๔. วัดดอนแก้ว



๑. สังกัดนิกาย มหานิกาย

๒. ที่ตั้ง (ที่อยู่) ๙๐ หมู่ ๖ ตำบลแม่ระมาด อำเภอแม่ระมาด จังหวัดตาก

๓. ชื่อเจ้าอาวาส พระครูอรุณวิธานโกศล

สมณศักดิ์ เจ้าอาวาสวัดราชบุรุษ, เจ้าคณะตำบลแม่ระมาด

โทรศัพท์ ๐๘๖-๒๑๕๗๓๔๙

๔. ประวัติวัด วัดดอนแก้ว ต.แม่ระมาด อ.แม่ระมาด จ.ตาก ตั้งวัดเมื่อวันที่ ๕ เดือนมีนาคม พ.ศ. ๒๔๖๕ วัดดอนแก้ว สร้างขึ้นเป็นวัดนับตั้งแต่วันที่ ๕ มีนาคม พ.ศ. ๒๔๖๕ โดยมีขุนระมาดไมตรี เป็นหัวหน้าในการสร้างวัดนี้ แต่เดิมตั้งอยู่ท่ามกลางของหมู่บ้าน ต่อมาจึงได้ย้ายมาจัดตั้ง ณ ที่ตั้งปัจจุบัน ซึ่งอยู่ทางทิศตะวันตกเฉียงเหนือของหมู่บ้าน มีเนื้อที่ประมาณ ๑๑ ไร่ ๑ งาน ๘๕ ตารางวา ได้รับพระราชทานวิสุงคามสีมา วันที่ ๒๓ สิงหาคม พ.ศ. ๒๔๗๗ ได้เปิดสอนพระปริยัติธรรม พ.ศ. ๒๔๗๕ เสนาสนะที่เพิ่มเติมต่าง ๆ ศาลา พระพุทธเกตขัยมงคล ศาลาพระพุทธเมตตา ศาลาภูมิปัญญาชาวบ้าน ศาลา รูปเหมือนครูบาขาวปี - ครูบาวงษ์ - ครูศรีวิชัย ศาลาอนุสรณ์-เมธิโก-สาริโณ สร้างเมื่อปี พ.ศ. ๒๕๕๙

/ไวยาวัจกร...

๕. ไวยาวัจกร

๕.๑ นายแวน ปันตัน

โทรศัพท์ ๐๘๒-๙๔๗๓๙๓๕

๕.๒ นายสมเพชร หนองฝื่อ

โทรศัพท์ ๐๖๑-๕๕๘๑๔๘๒

๕.๓ นายอุทัย แก้วปากำ

โทรศัพท์ ๐๘๓-๕๗๑๐๔๙๖

## ๕. วัดป่าไม้ห้า



๑. สังกัดนิกาย มหานิกาย

๒. ที่ตั้ง (ที่อยู่) ๑๖๖ หมู่ ๖ ตำบลแม่ระมาด อำเภอแม่ระมาด จังหวัดตาก

๓. ชื่อเจ้าอาวาส พระครูไพโรจน์ภัทรารุช ภัทรารุชโธ

สมณศักดิ์ เจ้าอาวาสวัดราชฎร์ โทรศัพท์ ๐๘๗-๒๐๐๓๔๒๙

๔. ประวัติวัด วัดป่าไม้ห้า ต.แม่ระมาด อ.แม่ระมาด จ.ตาก เมื่อปี พ.ศ.๒๕๓๖

ได้สร้างที่พักสงฆ์ป่าไม้ห้า ต่อมาเมื่อปี พ.ศ.๒๕๓๗ ได้สร้างกุฏิที่พักสงฆ์

ขึ้นมา ๑ หลัง ปี พ.ศ.๒๕๓๘ ได้สร้างศาลาการเปรียญขึ้นมา ๑ หลัง ในปี

พ.ศ.๒๕๔๐ ได้สร้างกำแพงด้านหน้ายาว ๑๗๐ เมตร ปี พ.ศ.๒๕๔๕ ได้สร้าง

เจดีย์ ๑ องค์ และสร้างถาวรวัตถุอีกมากมายและในปัจจุบันได้สร้าง

พระอุโบสถขึ้นมา ๑ หลังแต่ยังไม่สำเร็จ

๕. ไวยาวัจกร

๕.๑ นายสมบูรณ์ กำทา

โทรศัพท์ ๐๘๘-๑๕๖๑๒๔๕

## ๖. วัดศรีมณีวัน



๑. สังกัดนิกาย มหานิกาย
๒. ที่ตั้ง (ที่อยู่) ๑๖๖ หมู่ ๖ ตแม่ระมาด อำเภอแม่ระมาด จังหวัดตาก
- ๓ .ชื่อเจ้าอาวาส พระปลัดณรงค์ อานนโท สมณศักดิ์ เจ้าอาวาสวัดราษฎร์  
โทรศัพท ๐๙๖-๔๖๑๙๔๖๒
๔. ประวัติวัด ณะสงฆ์มหานิกาย ตั้งแต่ พ.ศ.๒๔๕๖ เดิมวัดตั้งอยู่บริเวณ  
ต้นโพธิ์ใหญ่ แต่คับแคบ ขยายไม่ได้ จึงได้ย้ายมาทางทิศตะวันออก มีนายมา  
นางน้อย พรหมวิหาร และนายวัน นางบัว จันแก้วปง บริจาคที่ให้สร้างวัด  
ประมาณ ๑ ไร่ ๒ งาน ๙๔ ตารางวา พระอินจักร จกวโร เจ้าวัดหมื่นเทพ  
สอนนา และชาวบ้านได้พร้อมใจกันย้ายมาตั้งที่ใหม่ในปี ๒๔๕๖ สร้าง  
โรงทาน วิหาร พระคำ อยู่พม่ามาเป็นเจ้าอาวาสต่อ และสร้างวิหารจน  
แล้วเสร็จ และสร้างพระประธานในวิหาร(พระเจ้าดวงดี) พ.ศ.๒๔๕๔  
พระจากเชียงรายเป็นเจ้าอาวาส ได้สร้างกำแพงอิฐและศาลา พ.ศ.๒๔๕๖  
ได้ตั้งเป็นวัด ตามประกาศกระทรวงศึกษาธิการ ชื่อ วัดศรีมณีวัน พ.ศ. ๒๔๙๐  
/พระสมุห์ค้ำน้อย...

พระสมุห์ค่าน้อย ชมพูนโธ และชาวบ้าน ได้รื้อวิหารที่ชำรุด และสร้างใหม่ จนแล้วเสร็จในปี พ.ศ.๒๕๙๔ สร้างหอฉัน ศาลาการเปรียญ สร้างกำแพง ๓ ด้าน พ.ศ.๒๕๑๙ สร้างอุโบสถ พ.ศ.๒๕๒๗ สร้างวิหารใหม่ โดยพระปลัดผัด ฐิตธมโม พระพรชัย พุทธิสารโร เจ้าอาวาส ช่วง ๒๕๓๘ถึง ๒๕๕๔ สร้าง เจดีย์ค่อมวิหารเก่า สร้างศาลาการเปรียญ พระปลัดณรงค์ อานนโธ เจ้าอาวาสรูปปัจจุบัน ได้สร้างที่เก็บของ สร้างหอเสี้อวัด สร้างห้องน้ำ และ ดำเนินการสร้างหอฉันสองชั้น ชื่อว่า หอฉันภัตตารมณฺ์ และทำการบูรณะ เจดีย์ทอง

๕. ไวยาวัจกร

๕.๑ นายทองสุข ใจสบาย

โทรศัพท์ ๐๖๔-๒๖๔๔๒๔๐

## ๗. วัดสิทธิาวาส




๑. สังกัดนิกาย มหานิกาย
๒. ที่ตั้ง (ที่อยู่) บ้านแม่จะเราสองแคว อำเภอแม่ระมาด จังหวัดตาก
๓. ชื่อเจ้าอาวาส พระอธิการบุญมา มหานาโค  
สมณศักดิ์ เจ้าอาวาสวัดราชบุรุษ โทรศัพท์ ๐๘๖-๒๐๓๕๘๖๙
๔. ประวัติวัด วัดสิทธิาวาส ตั้งวัดเมื่อ ปี พ.ศ.๒๔๔๔ วัดสิทธิาวาส ตั้งอยู่  
บ้านแม่จะเราสองแคว ตามชื่อบ้าน ต่อมาในปี พ.ศ. ๒๔๘๓ ได้เปลี่ยนชื่อเป็น  
วัดสิทธิาวาส ได้รับพระราชทานวิสุงคามสีมา วันที่ ๘ สิงหาคม พ.ศ.๒๔๙๕  
ปัจจุบันมี พระอธิการบุญมา มหานาโค เป็นเจ้าอาวาส มีพระภิกษุในวัด  
ทั้งหมด ๗ รูป
๕. ไวยาวัจกร
  - ๕.๑ นายสีวัน อินถา โทรศัพท์ ๐๘๕-๒๓๑๘๑๕๔
  - ๕.๒ นายวัง สานอินสี โทรศัพท์ ๐๘๘-๐๑๓๓๓๗๑
  - ๕.๓ นายยก สานอินสี โทรศัพท์ -
  - ๕.๔ นายเสาร์แก้ว มารินสุ โทรศัพท์ ๐๙๓-๗๒๕๘๓๖๙
  - ๕.๕ นายสมศักดิ์ เตี้ยวตันวงศ์ โทรศัพท์ ๐๘๙-๒๖๙๖๘๗๕

## ๘. วัดอภัยคีรี



๑. สังกัดนิกาย มหานิกาย
๒. ที่ตั้ง (ที่อยู่) บ้านสันหล่อ หมู่ ๓ ตำบลแม่จะเรอ อำเภอแม่ระมาด จังหวัดตาก
๓. ชื่อเจ้าอาวาส พระสมุห์บุญส่ง มหาบุญโญ สมณศักดิ์ เจ้าอาวาสวัดราชฎร์โทรศัพท ๐๙๓-๑๘๗๙๘๔๗
๔. ประวัติวัด วัดอภัยคีรี ตั้งวัดเมื่อวันที่ ๑๓ เดือน มกราคม พ.ศ.๒๔๘๐ โดยมี ครูบาทิพย์ อุบลี พร้อมชาวบ้านช่วยถากถาง ซึ่งเป็นเนินสูง ตอนนั้นมีนายใจมา สืบปันอุด เป็นผู้ใหญ่บ้าน บ้านมี ๒๖ ครัวเรือน ต่อมาเมื่อ พ.ศ.๒๔๘๒ ได้ไปบูชาพระพุทธรูปหินอ่อนหรือหยกขาว ที่เมืองมณฑลประเทศพม่า วัดอภัยคีรีมีพระพุทธรูปหินอ่อนเป็นพระคู่บ้านคู่เมือง สิ่งก่อสร้างมี กุฏิ ศาลาการเปรียญ เจดีย์ หอระฆัง และหอฉัน ปัจจุบันมีพระสมุห์บุญส่ง มหาบุญโญ เป็นเจ้าอาวาส มีพระภิกษุ ๔ รูป สามเณร ๔ รูป
๕. ไวยาวัจกร
  - ๕.๑ นายอนันต์ กันเอียง โทรศัพท ๐๘๙-๕๕๓๖๐๙๘
  - ๕.๒ นายสิทธิชัย สร้อยนาค โทรศัพท ๐๘๑-๗๔๐๒๔๑๑
  - ๕.๓ นายขวัญชัย ใจไธสงลำ โทรศัพท ๐๙๓-๒๗๖๙๓๙๙

## ๙. วัดบ้านวังผา



๑. สังกัดนิกาย มหานิกาย

๒. ที่ตั้ง (ที่อยู่) บ้านวังผา หมู่ ๔ ตำบลแม่จะเรอ อำเภอแม่ระมาด จังหวัดตาก

๓. ชื่อเจ้าอาวาส พระครูสุประดิษฐ์นิเวศน์

สมณศักดิ์ เจ้าอาวาสวัดราชฎารุ ชั้นโท โทรศัพท์ ๐๙๘-๔๙๗๙๙๗๗

๔. ประวัติวัด วัดบ้านวังผาเดิมมีชื่อว่า ที่พักสงฆ์ตากทองเทพประทาน ได้มีการเริ่มสร้างวัดเมื่อปี ๒๕๑๖ โดยมีพ่อหลวงแดง ยอดคำ และพ่อหลวงมูล สิทธิแก้ว ผู้ใหญ่บ้านคนแรก และได้มีการสร้างกุฏิไม้ ๒ ชั้น ชั้นบนเป็นที่อยู่ของพระและสามเณร ชั้นล่างเป็นที่สอนหนังสือให้กับบุตรหลาน และได้มีการพัฒนามาเรื่อยๆ จนถึงปัจจุบัน และ ปัจจุบันนี้มี พระครูสุประดิษฐ์นิเวศน์ เป็นเจ้าอาวาส พระภิกษุ ๖ รูป สามเณร ๕ รูป

๕. ไวยาวัจกร

๕.๑ นายอนันต์ มะโนฟุ่น

โทรศัพท์ ๐๘๖-๑๙๖๓๑๔๑

๕.๒ นายสงกรานต์ กาแก้ว

โทรศัพท์ ๐๙๒-๔๑๖๒๖๙๔

๕.๓ นายจันทร์ ปัญญาจักร

โทรศัพท์ ๐๘๗-๗๓๖๖๙๑๐

๕.๔ นายทิ ถีบป็นสา

โทรศัพท์ ๐๘๗-๒๑๒๗๙๘๕

๕.๕ นายจุ่ม อินตะขันแก้ว

โทรศัพท์ ๐๖๒-๒๘๓๕๒๐๒

๕.๖ นายคำ ใจแก้วแล

โทรศัพท์ ๐๙๖-๘๕๐๕๔๐๕

## ๑๐. วัดแม่จะเรา



๑. สังกัดนิกาย มหานิกาย
  ๒. ที่ตั้ง (ที่อยู่) บ้านแม่จะเรา หมู่ ๖ ตำบลแม่จะเรา อำเภอแม่ระมาด จังหวัดตาก
  ๓. ชื่อเจ้าอาวาส พระครูโสภณจันโทภาส สมณศักดิ์ เจ้าอาวาสวัดราชบุรุษชั้นตรี โทรศัพท ๐๙๘-๗๖๔๘๕๓๘
  ๔. ประวัติวัด วัดแม่จะเรา ตั้งเมื่อปี พ.ศ.๒๕๑๔ ชาวบ้านได้บริจาคที่ดิน ให้สร้างที่พักสงฆ์ และได้ไปนิมนต์ พระจันต๊อบ อุตตคุตโต จากวัดศรีมณีวัน มาจำพรรษา เมื่อวันที่ ๑๗ กันยายน ๒๕๓๙ ได้รับอนุญาตจากกรมป่าไม้ ให้เข้าไปทำประโยชน์หรืออยู่อาศัย ในเขตป่าสงวนแห่งชาติ เมื่อวันที่ ๒๗ กรกฎาคม ๒๕๔๑ ได้รับอนุญาตให้สร้างวัดในพระพุทธศาสนา โดยความเห็นชอบของกระทรวงศึกษาธิการและมหาเถรสมาคม เมื่อวันที่ ๑๖ มิถุนายน ๒๕๔๓ กระทรวงศึกษาธิการได้ประกาศให้ตั้งวัดในพระพุทธศาสนา ด้วยความเห็นชอบของมหาเถรสมาคม ให้มีนามว่า วัดแม่จะเรา เมื่อวันที่ ๒๗ สิงหาคม ๒๕๔๔ ได้มีประกาศสำนักนายกรัฐมนตรี เรื่อง พระราชทานวิสุงคามสีมา และทางวัดได้รับประกาศ เมื่อวันที่ ๕ ตุลาคม พ.ศ.๒๕๔๕ ปัจจุบันมีพระครูโสภณจันโทภาสเป็น เจ้าอาวาส มีพระภิกษุ ๕ รูป สามเณร ๔ รูป
- /๕. ไวยาวัจกร...

๕. ไวยาวัจกร

- |                                |                      |
|--------------------------------|----------------------|
| ๕.๑ ส.อำเภोजำรุงญู ตีบลำเอี้ยง | โทรศัพท์ ๐๙๕-๖๔๒๑๗๒๕ |
| ๕.๒ นายบุญปิง วงษ์จันปือก      | โทรศัพท์ ๐๙๙-๔๐๙๑๑๒๗ |
| ๕.๓ นายประจวบ สิงคราช          | โทรศัพท์ ๐๙๘-๗๕๖๘๒๖๕ |
| ๕.๔ นายสุนันท์ บุญประมุข       | โทรศัพท์ ๐๘๑-๐๔๕๘๕๘๐ |
| ๕.๕ นายอินสวน ระมาดจาย         | โทรศัพท์ ๐๘๑-๐๘๑๓๗๕๕ |
| ๕.๖ นายจำนง อินฟูลำ            | โทรศัพท์ ๐๙๘-๘๐๒๔๘๕๐ |
| ๕.๗ นายอภิรัตน์ แก้วมณี        | โทรศัพท์ ๐๙๙-๕๖๒๒๔๐๑ |
| ๕.๘ นายสินชัย มังควงษ์         | โทรศัพท์ ๐๙๒-๔๓๒๐๖๙๗ |
| ๕.๙ นายจัน มอญเต               | โทรศัพท์ ๐๙๖-๐๖๐๓๒๙๗ |

## ๑๑. วัดอุดมสามัคคี



๑. สังกัดนิคม มหานิกาย
๒. ที่ตั้ง (ที่อยู่) บ้านห้วยบง ๓๔๐ หมู่ ๗ ตำบลแม่จะเรา อำเภอแม่ระมาด จังหวัดตาก
๓. ชื่อเจ้าอาวาส พระครูประทีปธรรมารักษ์ ที่ปถมโสมณศักดิ์ เจ้าอาวาสวัดราษฎร์ โทรศัพท -
๔. ประวัติวัด วัดอุดมสามัคคี บ้านห้วยบง หมู่ที่ ๗ ต.แม่จะเรา อ.แม่ระมาด จ.ตาก มีเนื้อที่ ๗ ไร่ ๑งาน ๗ ตารางวา อาณาเขตทิศเหนือจดถนน และบ้านเรือนศรัทธา ทิศตะวันออกยาว ๑๔๕ เมตร ติดต่อกับถนนสาธารณะประโยชน์ โดยมีโฉนด เลขที่ ๗๐๑๒, ๗๐๑๓ ไว้เป็นหลักฐาน พื้นที่ตั้งวัดเป็นพื้นที่ราบอยู่ใจกลางหมู่บ้าน วัดอุดมสามัคคี สร้างขึ้นเมื่อวันที่ ๕ มีนาคม พ.ศ.๒๔๘๐ โดย คณะศรัทธาได้ร่วมกันสร้างขึ้นมา ต่อมาชาวบ้าน ได้ช่วยกันพัฒนาอย่างต่อเนื่องมาจนถึงปัจจุบัน วัดอุดมสามัคคี เป็นชื่อแรกเริ่มยังมีได้มีการเปลี่ยนแปลงและย้ายสถานที่วัดแต่อย่างใด วัดอุดมสามัคคี ได้รับการขึ้นทะเบียนจากกรมการศาสนา และกระทรวงศึกษาธิการ เมื่อวันที่ ๑๓ มีนาคม พ.ศ.๒๕๓๙ ปัจจุบันมี พระครูประทีปธรรมารักษ์ เป็นเจ้าอาวาสวัด มีพระภิกษุจำพรรษา ๓ รูป

/ไวยาวัจกร ...

๕. ไวยาวัจกร

๕.๑ นายบุญมา รัตนานุรักษา

โทรศัพท์ ๐๖๓-๕๗๙๐๙๑๔

๕.๒ นายสุวัฒน์ ชัยเสน

โทรศัพท์ ๐๘๘-๑๕๘๕๔๔๗

๕.๓ นายธรรม คำรงสุขหทัย

โทรศัพท์ ๐๘๓-๒๑๗๙๐๗๙

๕.๔ นายคำมูล มหาวิน

โทรศัพท์ ๐๘๒-๒๒๓๓๐๑๐

## ๑๒. วัดทุ่งมะขามป้อม



๑. สังกัดนิกาย มหานิกาย
๒. ที่ตั้ง (ที่อยู่) บ้านทุ่งมะขามป้อม หมู่ ๔ ตำบลพระธาตุ อำเภอมะนัง จังหวัดตาก
๓. ชื่อเจ้าอาวาส พระอธิการบุญยง ปภากรโธ สมณศักดิ์ เจ้าอาวาสวัดราษฎร์ โทรศัพท ๐๘๕-๗๒๕๒๙๕๐
๔. ประวัติวัด วัดทุ่งมะขามป้อมมีชื่อเดิมเรียกว่า สำนักสงฆ์วัดทุ่งสิทธิาราม โดยแยกมาจากวัดสิทธิาวาส ตำบลแม่จะเรา เพราะสมัยนั้นเดินทางไปทำบุญยากเพราะไม่มีสะพานข้ามห้วยแม่จะเรา เลยแยกออกมาตั้งวัดใหม่ โดยได้ทำหนังสือขออนุญาตจากกรมศาสนา และกรมป่าไม้ให้สร้างวัด โดยกำนันแก้ว ชัตธรรมศรี ได้ดำเนินเรื่องจนแล้วเสร็จและได้รับอนุญาตจากกรมศาสนา อนุญาตให้สร้างวัดว่าด้วยกฎหมายแห่งกรมป่าไม้แล้ว ตั้งแต่ พ.ศ. ๒๕๔๕ จนถึงปัจจุบันมีเจ้าสำนักสงฆ์และเจ้าอาวาสผ่านมาหลายรุ่น จนถึงสมัย พระอธิการบุญยง ปภากรโธ เป็นเจ้าอาวาสรูปปัจจุบัน

/ไวยาวัจกร ...

๕. ไวยาวัจกร

๕.๑ นายวิษณุ รัตน์ะ	โทรศัพท์ ๐๘๒-๘๘๑๑๘๑๙
๕.๒ นายอำนาจ ตียอง	โทรศัพท์ ๐๖๑-๓๔๙๓๑๒๐
๕.๓ นายจันทร์ ปัญญา	โทรศัพท์ ๐๙๒-๖๐๔๒๕๑๙
๕.๔ นายขรรค์ชัย พรมงษ์ป้อ	โทรศัพท์ ๐๙๘-๙๑๖๖๗๕๙
๕.๕ นายคำลน พรมงษ์ป้อ	โทรศัพท์ ๐๘๒-๘๗๙๗๑๑๒
๕.๖ นายธนกร แสนดีบ	โทรศัพท์ ๐๙๒-๙๕๓๓๖๙๙
๕.๗ นายธนกร วงษ์ยาทัน	โทรศัพท์ ๐๖๔-๒๒๙๘๔๘๐
๕.๘ นายณรงค์ กันเอี้ยง	โทรศัพท์ ๐๙๘-๙๘๒๘๕๓๘
๕.๙ นายบรรยง นมแก้ว	โทรศัพท์ ๐๘๘-๔๓๘๖๙๙๕

### ๑๓. วัดศรีมงคล



๑. สังกัดนิทาย มหานิกาย
๒. ที่ตั้ง (ที่อยู่) บ้านสันป่าไร่ ๖๒ หมู่ ๕ ตำบลพระธาตุ อำเภอมะรุมมาต จังหวัดตาก
๓. ชื่อเจ้าอาวาส พระครูสังฆรักษ์ณัฐวัฒน์ กนตธมโม สมณศักดิ์ เจ้าอาวาสวัดราชฎร์ โทรศัพท์ ๐๘๗-๑๗๙๕๗๖๕
๔. ประวัติวัด วัดศรีมงคล ตั้งอยู่ที่บ้านสันป่าไร่ เลขที่ ๖๒ หมู่ที่ ๕ ต.พระธาตุ อ.มะรุมมาต จ.ตาก ตั้งวัดเมื่อประมาณปี พ.ศ. ๕๑๖ โดยชาวบ้านและผู้นำ หมู่บ้าน ได้ร่วมกันจัดตั้งวัดขึ้น เพื่อให้ชาวบ้านได้มาร่วมทำบุญสืบสาน ขนบธรรมเนียมประเพณีตามวิถีพุทธเพื่อสืบทอดพระพุทธศาสนาตราบจน มาถึงปัจจุบัน
๕. ไวยาวัจกร

## ๑๔. วัดเทพนิมิต



๑. สังกัดนิภาย มหานิกาย

๒. ที่ตั้ง (ที่อยู่) บ้านบ้านไร่ หมู่ ๒ ตำบลชะเนงือ อำเภอมะเร่มาต  
จังหวัดตาก

๓. ชื่อเจ้าอาวาส พระครูประภักร์ธรรมวิจิตร

สมณศักดิ์ เจ้าอาวาสวัดราษฎร์ชั้นโท โทรศัพท์ ๐๘๔-๘๒๒๔๘๘๔๙

๔. ประวัติวัด วัดเทพนิมิต ตั้งอยู่บ้านป่าไร่ หมู่ที่ ๒ ต.ชะเนงือ อ.มะเระมาต  
จ.ตาก มีเนื้อที่ ๖ ไร่ ๓๗ ตารางวา อาณาเขต ทิศเหนือติดกับหมู่บ้าน ทิศใต้  
ติดกับถนนสาธารณะ ทิศตะวันออกติดกับถนนสาธารณะ ทิศตะวันตกติดกับ  
ถนนสาธารณะ พื้นที่ตั้งวัดเป็นที่ราบสูงมีหมู่บ้านล้อมรอบ วัดเทพนิมิต  
สร้างขึ้นเป็นวัดประมาณ พ.ศ. ๒๔๗๒ ชาวบ้านมักนิยมเรียกนามวัดตามชื่อ  
บ้านว่า "วัดบ้านป่าไร่" เดิมบริเวณที่ตั้งวัดเป็นป่าไร่ ประชาชนได้พร้อมใจกัน  
บุกเบิกแผ้วถาง แล้วดำเนินการก่อสร้างเสนาสนะขึ้นมา มีพระภิกษุจำพรรษา  
ในตอนนั้น ๑ รูป สามเณร ๘ รูป

๕. ไวยาวัจกร

๕.๑ นายอุ้นเรือน กล้าใจ

โทรศัพท์ ๐๙๒-๘๒๘๘๒๒๙๗

๕.๒ นายเอกยุทธ ปินตาพูน

โทรศัพท์ ๐๘๒-๑๖๕๗๙๕๐

๕.๓ นายอุดม หล้าปินตา

โทรศัพท์ ๐๙๗-๙๙๗๖๙๖๗



## ๑๖. วัดป่าชะเนงจ้อ



๑. สังกัดนิกาย ธรรมยุต
๒. ที่ตั้ง (ที่อยู่) บ้านชะเนงจ้อ หมู่๗ ตำบลชะเนงจ้อ อำเภอแม่ระมาด จังหวัดตาก
๓. ชื่อเจ้าอาวาส พระครูถาวรภูมิกิจ สมณศักดิ์ เจ้าอาวาสวัดราชฎร์ โทรศัพท์ ๐๙๕-๔๐๙๘๓๔๖
๔. ประวัติวัด วัดป่าชะเนงจ้อ ตั้งอยู่ที่บ้านชะเนงจ้อ หมู่ที่ ๗ ต.ชะเนงจ้อ อ.แม่ระมาด จ.ตาก ได้รับการจัดตั้งขึ้นเป็นวันเมื่อวันที่ ๑๐ พฤศจิกายน ๒๕๔๒ มีเนื้อที่ ๑๕ ไร่ โดยมีทิศเหนือจดป่าสงวนแห่งชาติ ทิศใต้จดทางหลวง ทิศตะวันออกจดป่าสงวนแห่งชาติ ทิศตะวันตกจดป่าสงวนแห่งชาติ ปัจจุบันมีอาคารเสนาสนะ ประกอบไปด้วย อุโบสถ กว้าง ๓๕ เมตร ยาว ๕๙ เมตร ศาลาเอนกประสงค์ กว้าง ๒๒ เมตร กว้าง ๓๙ เมตร กุฏิสงฆ์ ๙ หลัง ปัจจุบันมีพระครูถาวรภูมิกิจ เป็นเจ้าอาวาสและพำนักอยู่ที่วัดแห่งนี้
๕. ไวยาวัจกร

### ๑๗. วัดแม่ระมาน้อย



๑. สังกัดนิทาย มหานิกาย
๒. ที่ตั้ง (ที่อยู่) บ้านแม่ระมาน้อย หมู่ ๘ ตำบลขะเนจื้อ อำเภอแม่ระมาด จังหวัดตาก
๓. ชื่อเจ้าอาวาส พระครูวิรุฬห์ธรรมโสภณ สมณศักดิ์ เจ้าอาวาสวัดราชฎร์ ,  
เจ้าคณะตำบลชั้นโท โทรศัพท์ ๐๘๑-๘๘๗๙๙๑๘
๔. ประวัติวัด วัดแม่ระมาน้อย ตั้งอยู่หมู่ที่ ๘ ต.ขะเนจื้อ อ.แม่ระมาด จ.ตาก เดิมเป็นที่พักสงฆ์เมื่อปี พ.ศ.๒๔๖๖ ทางกรมมองเห็นความสำคัญจึงอนุญาตให้สร้างวัดขึ้น โดยมีพระอธิการปิ่น เป็นเจ้าอาวาสมีเนื้อที่ทั้งหมด ๗ ไร่ ๒ งาน ๙๐ ตารางวา คณะศรัทธาผู้มีจิตศรัทธาเลื่อมใสในพระพุทธศาสนา จึงได้ร่วมสร้างขึ้นมา ต่อมาปี พ.ศ.๒๕๒๔ คณะศรัทธาก็ได้นิมนต์พระอธิการคำปิ่น ทัศนขโย มาจากที่พักสงฆ์บ้านจกปก มาเป็นเจ้าอาวาสที่วัดนี้ แล้วก็ได้เริ่มบูรณะปฏิสังขรณ์สิ่งที่ทรุดโทรมมาโดยตลอด
๕. ไวยาวัจกร

## ๑๘. วัดจกปกพัฒนาราม



๑. สังกัดนิคาย มหานิกาย

๒. ที่ตั้ง (ที่อยู่) บ้านจกปก หมู่ ๑๑ ตำบลชะเนนจ้อ อำเภอมะเระมัต  
จังหวัดตาก

๓. ชื่อเจ้าอาวาส พระอธิการโพธิ์ทอง ดิสสวโส

สมณศักดิ์ เจ้าอาวาสวัดราษฎร์ โทรศัพท์ ๐๘๐-๘๔๑๒๕๕๙

๔. ประวัติวัด วัดจกปกพัฒนาราม ตั้งเป็นวัดเมื่อวันที่ ๑๓ กุมภาพันธ์ ๒๕๕๗ เดิมเป็นที่พักสงฆ์ เริ่มสร้างเมื่อปีพ.ศ.๒๕๑๐ ต่อมาจึงได้ขออนุญาตจากกรมศาสนาว่าด้วยกฎหมายของกรมป่าไม้ในการขอสร้างวัด คณะบ้านจกปก ร่วมแรงร่วมใจกันโดยผู้ใหญ่ได้แยกจากวัดแม่ระมัตน้อย เพราะหนทางลำบากในการสัญจรไปมา จึงขอแยกมาสร้างสำนักสงฆ์บ้านจกปก หลังจากนั้นก็ได้ทำเรื่องขอตั้งเป็นวัดในปี พ.ศ.๒๕๕๗ โดยมีพระอธิการโพธิ์ทอง ดิสสวโส เป็นเจ้าอาวาส ถึงปัจจุบัน

๕. ไวยาวัจกร

๕.๑ นายไพศาล อุดปิน

โทรศัพท์ ๐๙๓-๒๗๘๘๘๖๕

๕.๒ นายสุนันท์ เลียมมธ

โทรศัพท์ ๐๙๑-๒๗๓๑๗๙๙

๕.๓ นายผัด จิวทิ

โทรศัพท์ ๐๙๓-๒๕๒๘๐๕๐

## ๑๙. วัดหนองหลวง



๑. สังกัดนิกาย มหานิกาย
๒. ที่ตั้ง (ที่อยู่) ๒๐๒ หมู่ ๑๓ ตำบลชะเนนจือ อำเภอมะรุมัต จังหวัดตาก
๓. ชื่อเจ้าอาวาส พระอธิการทวีศักดิ์ ธีรปญโญ  
สมณศักดิ์ เจ้าอาวาสวัดราษฎร์ โทรศัพท์ ๐๘๕-๘๒๐๙๑๙๓
๔. ประวัติวัด วัดดอนไชย ตั้งวัดเมื่อวันที่ ๑ เดือน เมษายน พ.ศ.๒๔๒๘  
ตั้งอยู่เลขที่ ๕/๑๐ ถ.ประสาทวิถี อ.แม่สอด จ.ตาก มีที่ดินตั้งวัดเนื้อที่ ๖ ไร่  
๑ งาน ๔๑ ตารางวา ตามโฉนดที่ดินเลขที่ ๑๒๘๒๐ เล่ม ๑๒๙ หน้า ๒๐  
ทิศเหนือยาว ๑๖๐ เมตร วัดดอนไชย มีนามเดิมว่า “วัดกลางทุ่ง” โดยมี  
นายตัน-นางทิม เป็นผู้บริจาคที่ดินให้เป็นที่สร้างวัด เดิมมีเนื้อที่ ๔ ไร่ ๑ งาน  
๔๐ ตารางวา ต่อมาเป็นผู้บริจาคจัดซื้อที่ดินเพิ่มเติม จึงรวมเป็นเนื้อที่ ๖ ไร่ ๑  
งาน ๔๑ ตารางวา ได้รับพระราชทานวิสุงคามสีมาและผูกพัทธสีมา เมื่อวันที่  
๒๑ มีนาคม ๒๕๑๓ เจ้าอาวาสองค์ปัจจุบัน คือ พระมหาธีรวัฒน์ ธีรพจน  
เมธี,ดร.น.ธ.เอก ป.ธ.๗

/๕. ไวยาวัจกร...

๕. ไวยาวัจกร

๕.๑ นายอัครพงษ์ ไจมา

โทรศัพท์ ๐๘๙-๐๘๓๘๔๒๕

๕.๒ นายพัต แสนอินดีะ

โทรศัพท์ ๐๖๑-๔๙๘๐๙๗๗

๕.๓ นายนคร มูลตา

โทรศัพท์ ๐๙๕-๔๒๘๘๒๗๙

๕.๔ นายเฉลิม ห้วยปัญญา

โทรศัพท์ ๐๘๐-๗๘๙๘๘๗๓

๕.๕ นายอินจัน ยาวีเสน

โทรศัพท์ ๐๙๕-๔๐๑๖๓๐๓

## ๒๐. วัดนาแฮ



๑. สังกัดนิกาย มหานิกาย
๒. ที่ตั้ง (ที่อยู่) บ้านกุเตอรโกล หมู่ ๔ ตำบลสามหมื่น อำเภอแม่ระมาด จังหวัดตาก
๓. ชื่อเจ้าอาวาส สุชาโต พระสุวิทย์ สมณศักดิ์ เจ้าอาวาสวัดราชฎร์  
โทรศัพท์ ๐๙๕-๖๘๗๓๗๓๕
๔. ประวัติวัด วัดนาแฮ (กุเตอรโกล) เป็นวัดราชฎร์ สังกัดคณะสงฆ์มหานิกาย  
ตั้งอยู่ที่หมู่ที่ ๔ ตำบลสามหมื่น อำเภอแม่ระมาด จังหวัดตาก
๕. ไวยาวัจกร -ไม่มี-

อำเภอทำสองยาง  
จำนวน ๗ วัด

## ๑. วัดอรุณญาวาส



๑. สังกัดนิคม มหานิกาย

๒. ที่ตั้ง (ที่อยู่) บ้านแม่ต๋าน หมู่๑ ตำบลแม่ต๋าน อำเภอท่าสองยาง จังหวัดตาก

๓. ชื่อเจ้าอาวาส พระอภิวิชญ์ ปวโร

สมณศักดิ์ รักษาการเจ้าอาวาสวัดราชฎร์ โทรศัพท์ ๐๙๓-๑๔๒๒๗๙๘

๔. ประวัติวัด วัดอรุณญาวาส ตั้งเมื่อปี พ.ศ.๒๔๗๐ โดยมีนายหล้า ธรรมจันทร์ เป็นผู้นำชาวบ้านสร้างขึ้นมา ชาวบ้านมักนิยมเรียกวัดนี้ว่า "วัดแม่ต๋านลุ่ม" ตามชื่อของหมู่บ้าน และได้รับพระราชทานวิสุงคามสีมา เมื่อวันที่ ๓๑ กรกฎาคม พ.ศ.๒๕๙๖ โดยมีพระภิกษุอยู่จำพรรษา ๓ รูป สามเณร ๓ รูป ทางวัดได้เปิดให้มีการเรียนการสอนพระปริยัติธรรม ตั้งแต่ปี พ.ศ.๒๕๙๓ ส่วนเจ้าอาวาสนั้น มีพระภิกษุรักษาการจำนวนหลายรูป ปัจจุบันมี พระอภิวิชญ์ ปวโร เป็นรักษาการเจ้าอาวาส และพระลูกวัด จำนวน ๓ รูป

๕. ไวยาวัจกร

## ๒. วัดแม่ต๋านเหนือ



๑. สังกัดนิกาย มหานิกาย

๒. ที่ตั้ง (ที่อยู่) บ้านลำร้อง ๙๒ หมู่ ๒ ตำบลแม่ต๋าน อำเภอกำสองยาง จังหวัดตาก

๓. ชื่อเจ้าอาวาส พระครูใบฎีกานครินทร์ โกวิท

สมณศักดิ์ เจ้าอาวาสวัดราษฎร์ โทรศัพท ๐๘๔-๘๑๕๐๑๙๒

๔. ประวัติวัด วัดแม่ต๋านเหนือ ตั้งอยู่เลขที่ ๙๒ หมู่ที่ ๒ ต.แม่ต๋าน อ.กำสองยาง จ.ตาก มีที่ดินตั้งวัดเนื้อที่ ๘๑ ไร่ อาณาเขต ทิศเหนือยาว ๑๕๐ วา ติดต่อกับ ลำห้วยและที่นา ทิศใต้ยาว ๑๐๖ วา ติดต่อกับถนนสาธารณะ ทิศตะวันออก ยาว ๓๓๒ วา ติดต่อกับถนนสาธารณะ ทิศตะวันตกยาว ๒๓๖ วา ติดต่อกับ ค่าย ต.ช.ด. โดยมี น.ส. ๓ ก เลขที่ ๗๔ เป็นหลักฐานมีที่ธรณีสงฆ์ จำนวน ๑ แปลง เนื้อที่ ๓ ไร่ ๒๖ ตารางวา ตาม น.ส.๓ ก เลขที่ ๘๙ (ปัจจุบันเป็นโฉนด) วัดแม่ต๋านเหนือ สร้างขึ้นเป็นวัดนับตั้งแต่ประมาณ พ.ศ.๒๓๒๐ ที่จริงแล้ว วัดนี้นับเป็นวัดที่เก่าแก่ มีมาก่อน พ.ศ.๒๓๒๐ แต่จะนานเท่าใดไม่ปรากฏหลักฐาน เดิมตั้งอยู่ที่บ้านลำร้อง หมู่ที่ ๒ เป็นวัดคู่บ้านคู่มืองของชาวแม่ต๋าน ต่อมาถึงประมาณปี พ.ศ.๒๔๔๐ ได้ย้ายเสนาสนะมาจัดสร้างขึ้นใหม่ทาง ทิศตะวันตกของหมู่บ้าน มีที่ดินตั้งวัดเนื้อที่ ๒ ไร่ ครั้นถึงปี พ.ศ. ๒๔๖๖

สมัยที่พระปัญญาเป็นเจ้าอาวาส ได้ย้ายวัดมาตั้งอยู่ที่สี่แยกถนนราชดำเนิน ปัจจุบันที่นี้เป็นที่ธรณีสถิงค์ของวัดแม่ต๋านเหนือ (ท่ารถปัจจุบัน) เพราะทางวัดได้ย้ายอีกครั้งหนึ่งเป็นครั้งสุดท้าย ได้ริเริ่มดำเนินการย้ายเสนาสนะในปี พ.ศ.๒๔๙๖ ได้ย้ายมาสร้าง ณ ที่ตั้งปัจจุบัน ซึ่งอยู่ห่างจากที่ตั้งวัดเดิมประมาณ ๑ กิโลเมตร เนื่องจากที่ตั้งวัดเดิมเป็นที่ลุ่ม ถูกน้ำท่วมขังในฤดูฝนและคับแคบ ขยายไม่ได้ กระทรวงศึกษาธิการได้ประกาศย้ายวัดเมื่อวันที่ ๒๓ เมษายน ๒๔๙๙ ที่ดินตั้งวัดเนื้อที่ ๘๑ ไร่ เกี่ยวกับนามวัด แต่เดิมนั้นเรียกกันหลายอย่างคือ “วัดครุบาเก็ง” “วัดครุบากัน” เรียกตามนามเจ้าอาวาส “วัดม่วงคำ” เพราะมีต้นมะม่วงคำขนาดใหญ่เก่าแก่อยู่ในวัด “วัดเหนือ” เพราะตั้งอยู่ตอนเหนือของหมู่บ้าน สำหรับนามที่ใช้อยู่ปัจจุบันว่า “วัดแม่ต๋านเหนือ” เรียกตามชื่อของหมู่บ้าน

#### ๕. ไวยาวัจกร

๕.๑ นายสำรวล เริ่มแรก โทรศัพท์ ๐๙๕-๓๘๙๓๗๐๙

๕.๒ นายสุชาติ กวางค์ โทรศัพท์ ๐๘๑-๒๘๓๔๑๖๐

### ๓. วัดแม่หละ



๑. สังกัดนิกาย มหานิกาย

๒. ที่ตั้ง (ที่อยู่) บ้านแม่หละ ๕๑ หมู่ ๑ ตำบลแม่หละ อำเภอกำสองยาง จังหวัดตาก

๓. ชื่อเจ้าอาวาส พระครูโฆสิตธรรมธาดา โฆสธมโม

สมณศักดิ์ เจ้าอาวาสวัดราษฎร์ชั้นโท โทรศัพท์ ๐๘๘-๔๓๘๔๗๕๙

๔. ประวัติวัด วัดแม่หละ ตั้งอยู่เลขที่ ๕๑ บ้านแม่หละ หมู่ที่ ๑ ต.แม่หละ อ.กำสองยาง จ.ตาก มีที่ดินตั้งวัดเนื้อที่ ๒๙ ไร่ ๒ งาน ๗๕ ตารางวา อาณาเขต ทิศเหนือยาว ๙๐ เมตร ติดต่อกับลำคลอง ทิศใต้ ๕๖ เมตร ติดต่อกับถนนสาธารณะ ทิศตะวันออก ยาว ๓๕ เมตร ติดต่อกับถนนและลำคลอง ทิศตะวันตก ยาว ๙๘ เมตร ติดต่อกับถนนสาธารณะ พื้นที่ตั้งวัดเป็นที่ราบสภาพแวดล้อม เป็นถนนและลำคลอง อาคารเสนาสนะต่างๆ มีศาลาการเปรียญกว้าง ๑๖ เมตร ยาว ๓๐ เมตร สร้าง พ.ศ.๒๕๑๕ กุฏิสงฆ์ จำนวน ๑ หลัง วิหารกว้าง ๘ เมตร ยาว ๑๖ เมตร สร้างเมื่อปี พ.ศ.๒๔๗๔ วัดแม่หละ สร้างขึ้นเป็นวัดนับตั้งแต่ พ.ศ.๒๔๗๔ มีนามตามชื่อหมู่บ้าน ประชาชนร่วมใจกันสร้างวัดนี้ ยะแรก ได้มีพระกาวิชัยมาจากจังหวัดเชียงใหม่ มาพำนักอยู่ปกครองวัดเป็นรูปแรก มีพระภิกษุจำพรรษา ๒ รูป สามเณร ๓ รูป เจ้าอาวาสมี ๑๑ รูป คือ รูปที่ ๑ /พระกาวิชัย ...

พระกาวิชัย พ.ศ. ๒๔๗๔-๒๔๘๗ รูปที่ ๒ พระวงษ์ พ.ศ.๒๔๘๙-๒๔๙๐  
รูปที่ ๓ พระสิทธิ พ.ศ.๒๔๙๐-๒๕๐๐ รูปที่ ๔ พระอธิการศรีมา มนต์มนโต  
พ.ศ.๒๕๐๑-๒๕๑๐ รูปที่ ๕ พระบุญปั้น วิชโย พ.ศ.๒๕๑๑-๒๕๑๗ รูปที่ ๖  
พระอนันต์ พ.ศ.๒๕๑๘-๒๕๑๙ รูปที่ ๗ พระคอง ถิริจิตโต พ.ศ.๒๕๒๐  
รูปที่ ๘ พระประสาท ปคุณ พ.ศ.๒๕๒๑-๒๕๒๒ รูปที่ ๙ พระมนัส อนาคตโย  
พ.ศ.๒๕๒๓ รูปที่ ๑๐ พระคำ ฐานุตโตโม พ.ศ. ๒๕๒๔-๒๕๒๕ รูปที่ ๑๑  
พระทองดี สมหาโต พ.ศ.๒๕๒๕ รูปที่ ๑๒ พระมณี ฐิตวิโส รักษาการสืบต่อมา  
๕. ไวยาจักร

๕.๑ นายประเจียด ทากาด โทรศัพท์ ๐๘๕-๗๒๘๒๐๔๒

๕.๒ นายมณี ใจกว้าง โทรศัพท์ ๐๙๓-๑๗๙๑๖๘๓

## ๔. วัดศรีดอนชัย



๑. สังกัดนิกาย มหานิกาย

๒. ที่ตั้ง (ที่อยู่) บ้านพะนอคี หมู่๑๐ ตำบลแม่หละ อำเภอสองยาง จังหวัดตาก

๓. ชื่อเจ้าอาวาส พระตุตา โชติปัญญา สมณศักดิ์ เจ้าอาวาสวัดราชฎร์ โทเรศพิท ๐๙๓-๐๓๕๗๗๖๐

๔. ประวัติวัด ประวัติความเป็นมาในการก่อสร้างวัดศรีดอนชัย

(อนุสาวรีย์พระรูปเหมือนครูบาเจ้าศรีวิชัย) บ้านพะนอคี หมู่ที่ ๑๐ ต.แม่หละ

อ. ทำสองยาง จ.ตาก ในขณะที่หลวงปู่ครูบาชัยยะวงศา (ครูบาวงศ์) ยังมีชีวิต อยู่ในช่วงที่ท่านกำลังอาพาธ หลวงปู่ได้พุดถึงสถานที่ต่างๆ ที่ท่านได้ธุดงค์ไป แต่มีอยู่ที่แห่งหนึ่งที่หลวงปู่ได้พุดถึงบ่อยครั้ง และต้องการจะกลับไปบูรณะสถานที่นั้นซึ่งหลวงปู่บอกว่า เป็นสถานที่สำคัญที่พระเจ้าอโศกมหาราชเคยมาสร้างเจดีย์ไว้ก่อนแล้ว ในตอนนั้นคณะศิษย์ของท่าน ก็ได้ทำเรื่องขอเอลิคอปเตอร์ จากกองทัพอากาศที่ ๓ เพื่อจะนำหลวงปู่ไปยังสถานที่ดังกล่าว คือสำนักสงฆ์ โฉมะโตะหมู่ ๖ ต.แม่ตัน อ.อมก๋อย จ.เชียงใหม่ แต่ในที่สุดก็ไม่สามารถพาหลวงปู่ไปได้ เนื่องจากอาพาธหนักจึงต้องไปรักษาตัวที่ห้องไอซียู

/โรงพยาบาล...

โรงพยาบาลมหาราชจังหวัดเชียงใหม่จนกระทั่งมรณภาพไปเมื่อวันที่ ๑๗ พ.ศ.๒๕๔๓ จนเวลาล่วงเลยไป ๓ ปี ในเวลาต่อมา คณะศิษยานุศิษย์ของ หลวงปู่บุญโดยพระครูพิณิจสารธรรม (ครูบาพรหม) และคุณอมรา พวงชมพู ได้พร้อมใจกันลงมือก่อสร้างองค์พระเจดีย์โลกะวิฑู เพื่อสนองเจตนารมณ์ ของหลวงปู่บุญ โดย ในครั้งนั้นคณะศิษยานุศิษย์ได้ไปร่วมกันประกอบพิธีวางศิลาฤกษ์องค์พระเจดีย์โลกะวิฑู เมื่อวันที่ ๙ ธันวาคม ๒๕๔๗ ซึ่งมีพลเอกพิชาญ เมธม่วงมณี อดีตแม่ทัพภาคที่ ๓ ในขณะนั้นได้ไปเป็นประธานในงาน เมื่อการดำเนินการก่อสร้างองค์พระเจดีย์ครบรอบปีที่ ๔ หลวงปู่ได้มาเข้านิมิต พระอ่อนแก้ว ชัยยะเสโน เมื่อวันที่ ๙ พฤศจิกายน ๒๕๕๑ ก็ได้เริ่มปรับปรุงสถานที่ เพื่อเตรียมการก่อสร้าง วัดศรีดอนชัย หรือ อนุสาวรีย์พระรูปเหมือนครูบาเจ้าศรีวิชัย และในวันที่ ๙ มกราคม ๒๕๕๒ ได้ทำพิธีตั้งเสาเอกอนุสาวรีย์ดังกล่าว จนกระทั่งการก่อสร้างอนุสาวรีย์ได้แล้วเสร็จในเดือนสิงหาคม ดังนั้นวันที่ ๒๕ สิงหาคม พ.ศ.๒๕๕๕ นับว่าเป็นมงคลฤกษ์ที่จะได้ประกอบพิธีวางศิลาฤกษ์ และอัญเชิญพระรูปเหมือนครูบาเจ้าศรีวิชัยขึ้นประดิษฐานบนแท่นในอนุสาวรีย์ที่สร้างขึ้น หลังจากที่ได้สร้างเสนาสนะขึ้นสมควรเป็นที่พำนักของพระภิกษุได้แล้ว อาศัยความตามข้อ ๔ แห่งกฎกระทรวง ฉบับที่ ๑ พ.ศ. ๒๕๐๗ ออกตามความในพระราชบัญญัติคณะสงฆ์ พ.ศ.๒๕๐๕ และด้วยความเห็นชอบของมหาเถรสมาคม สำนักงานงานพระพุทธศาสนาแห่งชาติ จึงประกาศแต่งตั้งเป็นวัดขึ้นในพระพุทธศาสนามีนามว่า "วัดศรีดอนชัย" เมื่อวันที่ ๑๗ เดือน กุมภาพันธ์ ๒๕๖๐


๕. ไวยาวัจกร

## ๕. วัดมงคลคีรีเขต



๑. สังกัดนิคม มหานิกาย
๒. ที่ตั้ง (ที่อยู่) บ้านท่าสองยาง หมู่ ๑ ตำบลท่าสองยาง อำเภอท่าสองยาง จังหวัดตาก
๓. ชื่อเจ้าอาวาส พระครูสุขเขตมงคลการ สมณศักดิ์ เจ้าอาวาสวัดราชภูริ, เจ้าคณะอำเภอท่าสองยาง โทรศัพท์ ๐๘๗-๘๓๙๗๕๗๗
๔. ประวัติวัด วัดมงคลคีรีเขตร์ ตั้งอยู่เลขที่ ๒๑ หมู่ ๑ บ้านท่าสองยาง ต.ท่าสองยาง อ.ท่าสองยาง จ.ตาก ก่อน พ.ศ.๒๔๙๑ ขึ้นตรงต่อ อ.แม่สะเรียง จ.แม่ฮ่องสอน โอนเข้าจังหวัดตาก ปี ๒๔๙๑ วัดมงคลคีรีเขตร์ สร้างขึ้นเมื่อ ประมาณ ปี ๒๔๖๒ โดยศรัทธาของชาวบ้านท่าสองยาง เดิมเรียก “วัดบ้านท่าสองยาง” ตามชื่อของหมู่บ้าน และมาเปลี่ยนชื่อเป็น “วัดมงคลคีรีเขตร์” เมื่อ ปี พ.ศ.๒๕๐๕ ในสมัยพระครูนิมมานการโสภณ (ครูบาสร้อย ขนดิสาสโ) เป็นเจ้าอาวาส และได้รับพระราชทานวิสุงคามสีมา เมื่อ วันที่ ๒๗ ตุลาคม ๒๕๒๓
๕. ไวยาวัจกร
  - ๕.๑ นายกะถิน สายสวาสดี โทรศัพท์ ๐๙๘-๖๓๘๘๘๘๘๘
  - ๕.๒ นายสุทัศน์ คำใส โทรศัพท์ ๐๙๓-๑๔๓๐๓๕๕
  - ๕.๓ นายบุญเลิศ สุริยะวงศ์ โทรศัพท์ ๐๙๗-๙๕๘๘๘๕๕๓

## ๖. วัดพระธรรมจาริกสถิตหลวง



๑. สังกัดนิกาย มหานิกาย
๒. ที่ตั้ง (ที่อยู่) บ้านแม่สถิตหลวง ๒๐๐ หมู่ ๒ ตำบลแม่สอง อำเภอกำแพงแสน จังหวัดตาก
๓. ชื่อเจ้าอาวาส พระพิศาลประชานุกุล สมณศักดิ์ เจ้าอาวาสวัดราชฎราทรศัพท ๐๙๓-๑๘๑๓๙๑๘๘๗
๔. ประวัติวัด วัดพระธรรมจาริกสถิตหลวง ตั้งวัดเมื่อวันที่ ๒๒ มีนาคม ๒๕๖๒ เดิมเป็นที่พักสงฆ์ (อาศรมฯพระธรรมจาริก) ก่อตั้งขึ้นเมื่อ พ.ศ.๒๕๒๕ บนเนินติดทางหลวงสายแม่สอด-แม่สะเรียง เนื้อที่ประมาณ ๑ ไร่เศษ โดยพระครูโสภณธรรมนิเทศ หัวหน้าพระธรรมจาริก ต่อมาปี พ.ศ.๒๕๒๘ ท่านพระครูพิบูลธรรมานุวัตร เจ้าคณะอำเภอแม่ระมาด-ท่าสองยาง ได้มองอนาคตกาลไกลกว่า ถ้าเจริญขึ้นสถานที่วัดจะคับแคบ ไม่สามารถสร้างเสนาสนะได้ จึงลงมติเห็นพ้องต้องกันให้ย้ายจากที่เดิมมาสร้างที่ใหม่บนเนินมีถนนสายแม่สอด-แม่สะเรียง อยู่ทางทิศใต้ ทิศตะวันตก ทิศเหนือ และทิศตะวันออกติดถนนสายบ้านแม่ระเมิง-แม่สถิตหลวง อยู่ห่างจากที่เดิมประมาณ ๙๘๐ เมตร ตั้งแต่นั้นมา โครงการพระธรรมจาริกร่วมกับพัฒนาสังคมฯ ส่งพระมาปฏิบัติงานตลอด เป็นศูนย์อบรมศีลธรรมและส่งเสริมพระพุทธศาสนา บนพื้นที่สูง มีสาขาอีก ๕๐ กว่าอาศรมฯ ในเขต อ.ท่าสองยาง ขอตั้งเป็นวัด

ตั้งแต่ พ.ศ.๒๕๒๘ เมื่อวันที่ ๒๒ มีนาคม ๒๕๖๒ สำนักงานพระพุทธศาสนา  
แห่งชาติ ประกาศตั้งให้เป็นวัดชื่อว่า "วัดพระธรรมจาริกสถิตหลวง" ปัจจุบัน  
มีพระพิศาลประชานุกูล เป็นรักษาการเจ้าอาวาส  
๕. ไวยาวัจกร

## ๗. วัดเกร๊ะคี (วัดป่าเกร๊ะคี)



๑. สังกัดนิกาย ธรรมยุต
๒. ที่ตั้ง (ที่อยู่) บ้านเกระโก หมู่ ๙ ตำบลแม่ะหลวง อำเภอท่าสองยาง จังหวัดตาก
๓. ชื่อเจ้าอาวาส พระปลัดปรีชา ปภาธโร สมณศักดิ์ เจ้าอาวาสวัดราษฎร์ โทรศัพท ๐๘๒-๘๘๓๖๕๑๙
๔. ประวัติวัด วัดป่าเกร๊ะคี ตั้งอยู่ที่บ้านเกระโก หมู่ที่ ๙ ต.แม่ะหลวง อ.ท่าสองยาง จ.ตาก ได้รับการจัดตั้งขึ้นเป็นวัดเมื่อวันที่ ๒๙ พฤษภาคม ๒๕๖๓ มีเนื้อที่ ๘ ไร่ ๒ งาน ๙ ตารางวา โดยมีทิศเหนือจดทางสาธารณะ ทิศใต้จดลำห้วยสาธารณะ ทิศตะวันออกจดทางสาธารณะ ทิศตะวันตกจดภูเขาธรรมชาติ ปัจจุบันมีอาคารเสนาสนะ ประกอบไปด้วย อุโบสถกว้าง ๑๐ เมตร ยาว ๑๕ เมตร ศาลาการเปรียญ กว้าง ๑๒ เมตร ยาว ๑๕ เมตร หอสวดมนต์ กว้าง ๑๒ เมตร ยาว ๑๕ เมตร วิหาร กว้าง ๙ เมตร ยาว ๑๒ เมตร ศาลาเอนกประสงค์ กว้าง ๑๑ เมตร ยาว ๑๖ เมตร ศาลาบำเพ็ญกุศล กว้าง ๑๒ เมตร ยาว ๑๕ เมตร กุฏิสงฆ์ จำนวน ๖ หลัง ปัจจุบันมีพระปลัดปรีชาเป็นเจ้าอาวาส และพำนักอยู่ที่วัดแห่งนี้
๕. ไวยาวัจกร -ไม่มี-

อำเภอพบพระ  
จำนวน ๑๖ วัด

## ๑. วัดพบบพระเหนื่อ



๑. สังกัดนิคาย มหานิกาย

๒. ที่ตั้ง (ที่อยู่) บ้านพบบพระเหนื่อ หมู่ ๑ ตำบลพบบพระ อำเภอพบบพระ จังหวัดตาก

๓. ชื่อเจ้าอาวาส เจ้าอธิการสุรศักดิ์ นรินโท

สมณศักดิ์ เจ้าอาวาสวัดราชฎร์,เจ้าคณะตำบลพบบพระ

โทรศัพท์ ๐๘๖-๐๘๘๔๒๑๕

๔. ประวัติวัด วัดพบบพระเหนื่อ ตั้งเป็นวัดเมื่อวันที่ ๓๑ มกราคม ๒๕๒๖ วัดพบบพระเหนื่อ แยกจากวัดพบบพระใต้ปี พ.ศ.๒๕๑๓ นายจันทร์ ทิปัญญา กำหนดตำบลคนแรกของตำบลพบบพระ นายยิ้ม จันมา ที่ปรึกษาเป็นผู้มอบที่ดินสร้างวัด วัดพบบพระเหนื่อได้รับอนุญาตให้สร้างเป็นวัดเมื่อปี พ.ศ.๒๕๐๕ เมื่อปี พ.ศ.๒๕๑๓ ได้สร้างกุฏิไม้สักทองขึ้น ๑ หลังมุงด้วยไม้เกร็ดสักทองต่อมาในปี พ.ศ.๒๕๑๕ ได้สร้างศาลาการเปรียญไม้สักทองขึ้นอีก ๑ หลัง กว้าง ๑๕ เมตร ยาว ๒๑ เมตร เสา ๔๘ ต้น หลังคามุงด้วยสังกะสีบนศาลาใช้เป็นที่เก็บทรัพย์สินต่างๆของวัด ส่วนใต้ถุนใต้เทพื้นคอนกรีตใช้เป็นที่ประชุมและใช้ในกิจการต่างๆของทางราชการ เช่นใช้เป็นที่เลือกตั้งต่างๆต่อมาในปี พ.ศ.๒๕๑๖ ได้สร้างวิหารขึ้นอีก ๑ หลังโดยสร้างด้วยไม้เฝ้าฝากลับหลังคามุงด้วยใบตอง และหุ้มคานหูก้าแฝกในปี พ.ศ.๒๕๑๗ ได้รื้อวิหารหลังไม้เฝ้าออกแล้วสร้าง

เป็นวิหารขึ้นแทนโดยใช้ไม้สักทองทั้งหลัง ใช้ในงานพิธีได้ ๓๓ ปี ในปี พ.ศ. ๒๕๑๙ ได้สร้างศาลาที่พักสงฆ์อีก ๑ หลัง สำหรับให้เป็นที่พักจำพรรษาของพระสงฆ์ในปี พ.ศ.๒๕๒๐ ได้สร้างกุฏิเจ้าอาวาสขึ้นอีก ๑ หลังเป็นกุฏิเจ้าอาวาสโดยเฉพาะ ปี พ.ศ.๒๕๒๑ ได้สร้างมณฑปอีก ๑ หลังกว้าง ๕.๘๐ เมตร ยาว ๗.๘๐ เมตร ในมณฑปบรรจุพระพุทธรูปปางต่างๆ ให้ทุกท่านได้กราบไหว้บูชาต่อมาในปี พ.ศ.๒๕๒๑ ได้สร้างศาลาขึ้นอีก ๑ หลัง เพื่อใช้เป็นที่สำหรับให้พระสงฆ์พำนักจำพรรษา และเป็นห้องปฐมพยาบาลในวัด ต่อมาในปี พ.ศ.๒๕๒๑ ปีเดียวกันพร้อมสร้างห้องน้ำห้องส้วมอีก ๓ หลัง และมีสนามกีฬาให้เยาวชนได้ออกกำลังกายในปี พ.ศ.๒๕๒๘ ได้รับพระราชทานพระราชทานวิสุงคามสีมา ประกาศในราชกิจจานุเบกษา เล่มที่ ๑๐๒ ตอนที่ ๓๗ เมื่อวันที่ ๒๘ มีนาคม พ.ศ. ๒๕๒๘ ตอนนั้น นายอำเภอณรงค์ฤทธิ์ สุขะตุงคะ เป็นผู้มาเขตวิสุงคามสีมาให้เป็นเขตก่อสร้างวัดพบพระเหนือ ได้รับการคัดเลือกให้เป็นวัดพัฒนาตัวอย่างของอำเภอพบพระเมื่อปี พ.ศ.๒๕๓๓ ในสมัยหลวงพ่อลิงห์เป็นเจ้าอาวาสต่อมาในปี พ.ศ. ๒๕๓๙ ได้สร้างศาลาการเปรียญขึ้นอีก ๑ หลัง ๒ ชั้นหลังคามุงด้วยกระเบื้อง ชั้นบนใช้สำหรับเป็นที่สอนนักเรียน ชั้นล่างใช้เป็นที่ทำบุญประจำพิธีต่างๆ

#### ๕. ไวยาวัจกร

๕.๑ นายสมควร ต๊ะต่องใจ โทรศัพท์ ๐๘๖-๒๑๔๐๘๐๐

๕.๒ นายเทา วงษ์ราช โทรศัพท์ ๐๘๑-๐๔๐๒๐๘๙

๕.๓ นายปัญญา อุตี โทรศัพท์ ๐๙๓-๒๘๔๙๑๘๐

## ๒. วัดพบบพระ



๑. สังกัดนิคม มหานิกาย

๒. ที่ตั้ง (ที่อยู่) บ้านพบบพระ หมู่๒-๓ ตำบลพบบพระ อำเภอพบบพระ จังหวัดตาก

๓. ชื่อเจ้าอาวาส พระครูปลัดทองสุข สนต์จิตโต

สมณศักดิ์ เจ้าอาวาสวัดราษฎร์ โทรศัพท ๐๘๘-๔๒๓๑๙๒๗

๔. ประวัติวัด วัดพบบพระ ตั้งวัดเมื่อวันที่ ๒๑ เดือน มีนาคม พ.ศ. ๒๔๘๐  
วัดพบบพระ ตั้งอยู่เลขที่ ๑๓๗ บ้านพบบพระ หมู่ที่ ๓ ๙.พบบพระ อ.พบบพระ จ.ตาก มีที่ดินตั้งวัดเนื้อที่ ๙ ไร่ ๑ งาน ๙๕ ตารางวา อาณาเขตทิศเหนือ ๑๔๑ ติดต่อกับที่ราชพัสดุ ทิศใต้ยาว ๑๖๗ เมตรติดต่อกับทางหลวงเทศบาล ทิศตะวันออกยาว ๑๒๕ เมตร ติดต่อกับทางหลวงแผ่นดินสายช่อโอ-ว่าเลย์ ทิศตะวันตกยาว ๑๒๐ เมตร ติดต่อกับทางหลวงเทศบาล โดยมี น.ส. ๓ เลขที่ ๘๙๖ เป็นหลักฐานพื้นที่ที่ตั้งวัดเป็นที่ราบสูงมีทางสาธารณะล้อมรอบ อาคารเสนาสนะต่างๆ มีศาลาการเปรียญกว้าง ๑๕ เมตรยาว ๒๒ เมตร สร้าง พ.ศ. ๒๔๘๘ เป็นอาคารไม้ กุฏิสงฆ์จำนวน ๑ หลังเป็นอาคารไม้ สำหรับปูชนียวัตถุ มี พระพุทธรูปขนาดปางต่างๆจำนวน ๖ องค์ เจดีย์ใหญ่ ๑ องค์ วัดพบบพระ เดิมมีนามว่า “ วัดเพอะพะ หรือวัดเพอะพะ “ สร้างขึ้นเป็นวัดนับตั้งแต่วันที่ ๒๑ มีนาคม พ.ศ. ๒๔๘๐ ประชาชนร่วมใจกันจัดสร้างวัดนี้ โดยมี นายจันทร์ ทิปัญญา เป็นผู้นำในการจัดสร้างวัด ต่อมาในปี พ.ศ. ๒๔๘๓

ได้เปลี่ยน ...

ได้เปลี่ยนนามวัดเสียใหม่ตามชื่อหมู่บ้านเป็น “ วัดพบพระ “ ได้รับพระราชทานวิสุงคามสีมา วันที่ ๕ พฤศจิกายน พ.ศ. ๒๕๒๓ เขตวิสุงคามสีมา กว้าง ๒๐ เมตรยาว ๔๐ เมตร มีพระภิกษุสงฆ์อยู่จำพรรษา ๓ รูป สามเณร ๑๐ รูป ทางวัดได้เปิดสอนพระปริยัติธรรม พ.ศ. ๒๕๑๐ ปัจจุบันมี พระครูปลัดทองสุข สุนตจิตโต เป็นเจ้าอาวาสตั้งแต่ พ.ศ. ๒๕๔๒ จนถึงปัจจุบัน

๕. ไวยาวัจกร

๕.๑ นายปู้ดทิมา หนานป็นใจ

โทรศัพท์ ๐๖๒-๓๕๑๑๖๖๒

๕.๒ นายเสาร์แก้ว แพร่ภาษา

โทรศัพท์ ๐๖๓-๑๔๕๓๙๑๓

๕.๓ นายวรวิทย์ แสนแก้ว

โทรศัพท์ ๐๘๔-๘๑๙๑๓๐๙

### ๓. วัดพระทรายงาม



๑. สังกัดนิคม มหานิกาย

๒. ที่ตั้ง (ที่อยู่) บ้านใหม่ทรายงาม หมู่ ๗ ตำบลพบพระ อำเภอพบพระ จังหวัดตาก

๓. ชื่อเจ้าอาวาส พระอธิการก้องเกียรติ กิตติธโร

สมณศักดิ์ เจ้าอาวาสวัดราษฎร์ โทรศัพท์ ๐๘๗-๕๒๑๖๖๒๙

๔. ประวัติวัด วัดพระทรายงาม ตั้งวัดเมื่อวันที่ ๒๔ ธันวาคม ๒๕๕๕ บ้านพระทรายงามก่อตั้งเมื่อประมาณ ปี พ.ศ.๒๕๑๘ เดิมเรียกว่า "บ้านพระทรายมูล" หมู่ที่ ๓ ต.พบพระ และหมู่ที่ ๘ ต.พบพระ ตามลำดับต่อมา เมื่อปี พ.ศ.๒๕๓๐ ได้เปลี่ยนเป็นบ้านพบพระทรายงาม หมู่ที่ ๗ ต.พบพระ ราษฎรส่วนใหญ่ย้ายถิ่นฐานมาจากภาคเหนือ และภาคอีสาน ปี พ.ศ. ๒๕๒๗ มีกลุ่มชนเชื้อชาติไทยพื้นที่สูงเข้าสร้างบ้านเรือนเป็นบางส่วน หมู่บ้านห่างจากที่ว่าการอำเภอพบพระประมาณ ๕๐ เมตร ตามทางหลวงหมายเลข ๑๒๐๖ พบพระ- วาเล่ย์ ราษฎรประกอบอาชีพทำการเกษตรประมาณ ๘๐ ไร่ ๑๐๐ ไร่ ค่าขาย ๑๐ ไร่ ๑๐๐ ไร่ และรับจ้าง ๑๐ ไร่ ๑๐๐ ไร่ เมื่อมีพระธุดงค์มาพักที่หมู่บ้าน ชาวบ้านจึงได้มีการสร้างที่พักสงฆ์เมื่อปี พ.ศ.๒๕๒๐ ต่อมาได้ตั้งเป็นสำนักสงฆ์บุญเขตวนาราม เมื่อปี พ.ศ.๒๕๒๒ และได้มีการดำเนินงานก่อสร้างศาลา กุฏิ โรงครัวเป็นอาคารไม้ และต่อมาได้มีการสร้างหอระฆังและวิหารในปี พ.ศ.๒๕๕๑ และได้บูรณะศาลาลงใหม่ เมื่อ พ.ศ.๒๕๕๒

/ต่อมา...

ต่อมาเมื่อ พ.ศ. ๒๕๕๕ ผู้ใหญ่สนั่น ยาดา ในสมัยนั้นได้มีการขอตั้งเป็น  
วัดพระทรายงาม เมื่อวันที่ ๒๔ ธันวาคม พ.ศ. ๒๕๕๕ ปัจจุบันมีพระอธิการ  
ก้องเกียรติ กิตติธโร เป็นเจ้าอาวาสตั้งแต่ พ.ศ. ๒๕๕๖ มาจนถึงปัจจุบัน

๕. ไวยาวัจกร

๕.๑ นายจันสม แสนคำลือ

โทรศัพท์ ๐๘๐-๘๔๕๔๒๘๕

๕.๒ นายจันทร์คำ หนานปิ่นใจ

โทรศัพท์ ๐๙๓-๒๓๗๖๑๖๕

๕.๓ นายสมชาย จันทร์สุ

โทรศัพท์ ๐๖๑-๓๒๙๐๘๒๐

## วัดเกษตรพัฒนาราม



๑. สังกัดนิกร มหานิกาย
๒. ที่ตั้ง (ที่อยู่) บ้านเกษตรพัฒนา ๒๐๐ หมู่ ๗ ตำบลพพบพระ อำเภอพพบพระ จังหวัดตาก
๓. ชื่อเจ้าอาวาส พระอธิการพร มหฺพโว สมณศักดิ์ เจ้าอาวาสวัดราษฎร์ โทรศัพท์ -
๔. ประวัติวัด วัดเกษตรพัฒนา ตั้งวัดเมื่อวันที่ ๒๙ เดือน พฤศจิกายน พ.ศ. ๒๕๕๙ ในเขตปฏิรูปที่ดิน มีจำนวนเนื้อที่ ๑๒ ไร่ ๓ งาน ๕๕ ตารางวา ในตำแหน่งที่ดินแปลงเลขที่ ๑ระวาง สปก. ที่หรือกลุ่มที่ ๔๗๔๑ tv ๖๘๑๖ ซึ่งถือเป็นส่วนหนึ่งของหนังสืออนุญาต
๕. ไวยาวัจกร
  - ๕.๑ นายอนันต์ แชนวโพธิ์ โทรศัพท์ ๐๙๓-๔๓๕๖๑๒๘
  - ๕.๒ นายมานพ หวังคุ้มกลาง โทรศัพท์ ๐๖๑-๓๔๖๕๔๑๘
  - ๕.๓ นายสวัสดิ์ เกษกลางดอน โทรศัพท์ -

## ๔. วัดช่องแคบ



๑. สังกัดนิคม มหานิกาย

๒. ที่ตั้ง (ที่อยู่) บ้านช่องแคบ ๑๘๕ หมู่ ๑ ตำบลช่องแคบ อำเภอพบพระ จังหวัดตาก

๓. ชื่อเจ้าอาวาส พระครูสมุห์การัณย์ คุณส่วโร  
สมณศักดิ์ เจ้าอาวาสวัดราษฎร์ , เจ้าคณะตำบลช่องแคบ  
โทรศัพท์ ๐๘๗-๘๔๘๕๔๘๘

๔. ประวัติวัด วัดช่องแคบ ตั้งเป็นวัดเมื่อ พ.ศ.๒๔๒๑ ในสมัยนั้นชาวบ้านได้ร่วมแรงร่วมใจกันสร้างวัดขึ้น โดยมีท่านขุนประโคนกับนายฮ้อยพัน เป็นหัวเรี่ยวหัวแรง ตั้งแต่ท่านครูบาหวัน เป็นเจ้าอาวาส พ่อหนานคำ ตำมะ เป็นมัคทายก

๕. ไวยาวัจกร

๕.๑ นายจันคำ ใจเรื่อน

โทรศัพท์ ๐๙๓-๑๙๑๙๗๐๓

๕.๒ นายพาก อภิวงษ์

โทรศัพท์ ๐๘๖-๒๐๑๗๑๖๗

๕.๓ นายเดช ใจยอด

โทรศัพท์ ๐๘๗-๘๔๘๕๔๘๘

## ๕. วัดราษฎร์เจริญธรรม



๑. สังกัดนิกาย มหานิกาย

๒. ที่ตั้ง (ที่อยู่) บ้านเสรีราษฎร์ ๑๓๓/๒ หมู่ ๖ ตำบลช่องแคบ  
อำเภอพบพระ จังหวัดตาก

๓. ชื่อเจ้าอาวาส พระครูอภิวัฒน์คณาภิบาล โอปนโยโก สมณศักดิ์ เจ้าอาวาส  
วัดราษฎร์,เจ้าคณะอำเภอชั้นโทพบพระ โทรศัพท์ ๐๘๔-๘๒๑๒๑๓๗

๔. ประวัติวัด วัดราษฎร์เจริญธรรม เมื่อปี พ.ศ. ๒๕๑๖ ชาวบ้านได้ย้ายถิ่น  
ฐานมาจาก จ. กำแพงเพชร นครสวรรค์ อุทัยธานี และนครปฐม มาอยู่ใน  
หมู่บ้านเสรีราษฎร์ หมู่ที่ ๖ ต.ช่องแคบ อ.พบพระ จ. ตาก ซึ่งเป็นเขตป่า  
สงวนแห่งชาติ (ป่าเสื่อมโทรม) การทำบุญแต่ละครั้งชาวบ้านจะต้องเดินทาง  
ไปกลับประมาณ ๔๘ กิโลเมตร ซึ่งห่างไกลมาก ชาวบ้านจึงพร้อมใจกันสร้าง  
ที่พักสงฆ์ขึ้น ให้มีชื่อว่า “ที่พักสงฆ์ราษฎร์เจริญธรรม” มีพระภิกษุมารำ  
พรรษาไม่ได้ขาดจนถึงปี พ.ศ.๒๕๓๕ ได้มีญาติโยมนิมนต์พระสุชาติ โอปนโยโก  
มาจาก จ.ราชบุรี เพื่อสะดวกในการทำบุญ นับตั้งแต่นั้นเป็นต้นมาก็มี  
พระภิกษุมารำพรรษามากขึ้นเป็นลำดับ จนมาถึงปี พ.ศ.๒๕๔๐ ทาง  
คณะกรรมการที่พักสงฆ์จึงมอบหมายให้ นายแดง ศรีภักดี เป็นตัวแทนของ  
ที่พักสงฆ์ราษฎร์เจริญธรรม ทำเรื่องขอใช้พื้นที่ป่าสงวนแห่งชาติ ป่าแม่โกนเกน  
-ช่องแคบ และได้รับอนุญาตให้เข้าทำประโยชน์หรืออยู่อาศัยภายในเขต

/ป่าสงวน ...

ป่าสงวนแห่งชาติแล้ว ชาวบ้านก็พร้อมใจกันให้นายแดง ศรีภักดี ทำเรื่องขออนุญาตสร้างวัดในปี พ.ศ.๒๕๔๖ จนได้รับอนุญาตให้สร้างวัดในวันที่ ๑ ธันวาคม ๒๕๔๗ ทางวัดจึงได้สร้างกุฏิที่พักของสงฆ์ กว้าง ๑๕ เมตร ยาว ๓ เมตร จำนวน ๑๗ หลัง เพื่อเป็นที่พักของพระสงฆ์ พร้อมกับสร้างศาลาการเปรียญ กว้าง ๑๕ เมตร ยาว ๒๐ เมตร เพื่อเป็นที่ทำบุญของญาติโยม เมื่อทำเรียบร้อยแล้วจึงขออนุญาตตั้งวัดในต้นปี พ.ศ.๒๕๔๘ จนมาได้รับประกาศตั้งเป็นวัดให้ถูกต้องตามกฎหมายในวันที่ ๗ ตุลาคม พ.ศ. ๒๕๔๘ โดยมีพระสุชาติ โอปนียโก เป็นเจ้าอาวาส พร้อมทั้งได้รับแต่งตั้งฐานานุกรมศักดิ์ให้เป็นพระครูสังฆรักษ์สุชาติ โอปนียโก ในพระราชาภิเษก (เจ้าคณะจังหวัดตาก) เนื่องจากกระยะทางห่างไกลดังกล่าว การทำสังฆกรรมเช่น สวดพระปาฏิโมกข์ อุปสมบทเป็นไปด้วยความลำบาก ชาวบ้านเสรีราษฎร์จึงพร้อมใจกันสร้างอุโบสถ ๔ ชั้น ๑ หลัง กว้าง ๗ เมตร ยาว ๒๒ เมตร วางศิลาฤกษ์เมื่อวันที่ ๙ มกราคม ๒๕๔๙ สร้างเสร็จเรียบร้อยในปี พ.ศ.๒๕๕๒ ใช้เวลาสร้างประมาณ ๓ ปีเศษ ใช้งบประมาณไปทั้งสิ้น ๑๑,๐๐๐,๐๐๐ บาทเศษ ปัจจุบันอุโบสถเสร็จเรียบร้อยแล้ว สามารถที่จะทำสังฆกรรมได้แล้ว จึงได้ทำเรื่องขอพระราชทานวิสุงคามสีมาในโอกาสนี้ ปัจจุบันมีพระครูสังฆรักษ์สุชาติ โอปนียโก เป็นเจ้าอาวาสตั้งแต่ปี พ.ศ.๒๕๓๔ มาจนถึงปัจจุบัน

#### ๕. ไวยาวัจกร

๕.๑ นายกาหลง พูลลักษณ์

โทรศัพท์ ๐๘๔-๔๙๒๗๘๗๕

๕.๒ นายบุญธรรม พิมพ์สังข์

โทรศัพท์ ๐๘๑-๑๘๑๒๒๐๔

๕.๓ นายกฤษดา ศกุนรักษ์

โทรศัพท์ ๐๘๙-๕๖๓๐๑๐๔

## ๗. วัดดอนเจดีย์



๑. สังกัดนิกาย มหานิกาย
๒. ที่ตั้ง (ที่อยู่) บ้านดอนเจดีย์ ๒๓๔ หมู่ ๗ ตำบลช่องแคบ อำเภอพบพระ จังหวัดตาก
๓. ชื่อเจ้าอาวาส พระปลัดมกรวัช โสติธโร สมณศักดิ์ เจ้าอาวาสวัดราษฎร์ โทรศัพท์ ๐๘๙-๖๕๘๕๑๕๖
๔. ประวัติวัด วัดดอนเจดีย์ ตั้งวัดเมื่อวันที่ ๒๓ เดือน สิงหาคม พ.ศ. ๒๕๕๗ เมื่อปี พ.ศ. ๒๕๑๗ ชาวบ้านได้พร้อมใจกันสร้างที่พักสงฆ์ดอนเจดีย์ขึ้นที่เนินเขา ติดถนนสายแม่สอด-อุ้มผาง อยู่ในเขตป่าสงวนแห่งชาติ ป่าช่องแคบ-แม่โกนเกน และได้ขึ้นสังกัดกับวัดเกษตรแก้วบูรพา ต.แม่กุ อ.แม่สอด จ.ตาก ได้มีพระภิกษุสงฆ์อยู่จำพรรษาตลอดปีมิได้ขาด ซึ่งในขณะนั้นได้มีหลวงพ่อดินถา กนทวีโส อายุ ๘๒ ปี พรรษา ๕๑ ได้จาริกมาจำพรรษา จึงได้นำสาธุชนบูรณะที่พักสงฆ์ตลอดมา จนถึงเมื่อวันที่ ๒๒ กรกฎาคม พ.ศ. ๒๕๒๘ ท่านก็ได้มรณภาพลง หลังจากนั้นก็ได้มีพระภิกษุสงฆ์มาจำพรรษาโดยไม่ได้มีเจ้าอาวาสคอยปกครองดูแลอุปการะกับหลังจากออกพรรษาแล้วพระภิกษุเหล่านั้นได้จาริกไปอยู่ที่อื่นบ้าง บางรูปก็ลาสิกขาไป ต่อมาเมื่อวันที่ ๑๑ กรกฎาคม พ.ศ. ๒๕๓๘ ในช่วงก่อนเข้าพรรษาได้มี พระสุพร เตชสิทโธ ท่านได้มาปฏิบัติธรรมจากที่ต่างๆ จนกระทั่งได้มาจำพรรษา ณ ที่พักสงฆ์บ้านดอนเจดีย์ ชาวบ้านจึงได้นิมนต์ให้ท่านจำพรรษาและคอยดูแลปกครอง  
/ที่ที่พักสงฆ์...

ที่พักสงฆ์บ้านดอนเจดีย์ตั้งแต่นั้นมา ท่านนำพาทั้งพระภิกษุสามเณรและชาวบ้านช่วยกันพัฒนาที่พักสงฆ์แห่งนี้จนเจริญขึ้นตามลำดับๆ จนถึงเมื่อปี พ.ศ.๒๕๔๗ ท่านก็ได้มรณภาพลง จึงเป็นเหตุให้ที่พักสงฆ์แห่งนี้ ว่างเว้นจากเจ้าสำนัก แต่ก็มีพระภิกษุได้มาพักจำพรรษาอยู่ตลอดต่อเนื่องมิได้ขาด ต่อมาเมื่อช่วงเดือนเมษายน พ.ศ.๒๕๕๔ ได้มีพระอาจารย์พระปลัดมกรธวัช โสติดิโร ได้มาขอใช้พื้นที่แห่งนี้ เพื่อจัดอบรมสามเณรภาคฤดูร้อนขึ้น และก็ได้มีการ จัดอบรมเยาวชนตลอดจนอุบาสกอุบาสิกาสาธุชน พร้อมทั้งได้พัฒนาที่พักสงฆ์แห่งนี้ ควบคู่กันไปมิได้ขาดจนถึงปัจจุบัน และในปี พ.ศ. ๒๕๕๗ เมื่อ วันที่ ๒๓ สิงหาคม พ.ศ.๒๕๕๗ ที่พักสงฆ์แห่งนี้ก็ได้ถูกยกขึ้นเป็นวัดในบวรพระพุทธศาสนาได้สำเร็จ หลังจากที่มีการดำเนินการขอสร้างเป็นวัดนานถึง ๑๘ ปี จากคำบอกเล่าของพ่อหลวงจันทร์ จังก่า ผู้ซึ่งเป็น ไวยาวัจกรในสมัยนั้นและเป็นผู้ที่ดำเนินการในที่แห่งนี้ด้วย โดยได้ใช้ชื่อว่า “วัดดอนเจดีย์” จนถึงปัจจุบัน

#### ๕. ไวยาวัจกร

- |                        |                      |
|------------------------|----------------------|
| ๕.๑ นายธวัช ทั้งสน     | โทรศัพท์ ๐๘๑-๓๗๙๓๒๒๖ |
| ๕.๒ นายสติษฐ์ ตานิว    | โทรศัพท์ ๐๖๑-๖๙๖๔๑๕๒ |
| ๕.๓ นายสำเนาวิ ณรงค์มี | โทรศัพท์ ๐๘๑-๓๒๗๖๗๖๔ |

## ๖. วัดเฉลิมเจริญธรรม



๑. สังกัดนิคม มหานิกาย
๒. ที่ตั้ง (ที่อยู่) บ้านห้วยนกแล หมู่ ๙ ตำบลช่องแคบ อำเภอพบพระ จังหวัดตาก
๓. ชื่อเจ้าอาวาส พระอธิการแถม อินทปญโญ สมณศักดิ์ เจ้าอาวาสวัดราษฎร์
๔. ประวัตินี้ วัดเฉลิมเจริญธรรม ตั้งวัดเมื่อวันที่ ๒๐ มิถุนายน พ.ศ.๒๕๕๖ จากที่เริ่มเดิมเป็นสำนักสงฆ์ ปี พ.ศ.๒๕๓๒ หรือวันที่ ๕ ธันวาคม พ.ศ.๒๕๓๒ จนถึง พ.ศ.๒๕๕๖ ได้รับการแต่งตั้งเป็นวัดในวันที่ ๒๐ มิถุนายน พ.ศ.๒๕๕๖ มีพระอาจารย์แถม อินทปญโญ เป็นรักษาการเจ้าอาวาสจนถึงปัจจุบัน
๕. ไวยาวัจกร
  - ๕.๑ นายสุชาติ พรหมมาก โทรศัพท ๐๘๙-๒๖๘๑๓๘๓
  - ๕.๒ นายสมควร แข่งเพ็ญแข โทรศัพท ๐๘๔-๔๙๒๐๔๕๖
  - ๕.๓ นายเฉลิมชัย ชาติวีระธรรม โทรศัพท ๐๘๗-๑๙๕๗๘๙๒

## ๙. วัดวาเลย์ใต้



๑. สังกัดนิกาย มหานิกาย
๒. ที่ตั้ง (ที่อยู่) บ้านวาเลย์ใต้ ๑๑๔ หมู่ ๒ ตำบลวาเลย์ อำเภอพบพระ จังหวัดตาก
๓. ชื่อเจ้าอาวาส พระอธิการประทุม จิระธมโม สมณศักดิ์ เจ้าอาวาสวัดราษฎร์ โทรศัพท ๐๙๕-๑๒๗๗๖๗๗
๔. ประวัติวัด วัดวาเลย์ใต้ ตั้งเป็นวัดเมื่อวันที่ ๔ เมษายน ๒๕๓๑ วัดวาเลย์ใต้ สร้างเมื่อ พ.ศ.๒๕๑๕ นำโดยพ่อหลวงก้อนแก้ว สุขเพิ่ม ได้บริจาคที่ดิน จาก พ่อหลวงผัด แสนวงษา จำนวน ๗ ไร่ ๗๕ ตารางวา ต่อมาเมื่อวันที่ ๓๐ มกราคม พ.ศ.๒๕๒๙ ได้รับอนุญาตให้เป็นวัด (ตราตั้ง) ชื่อวัดวาเลย์ใต้ ต่อมาพระศรีศักดิ์ ฐิตคุโณ (เสาร์ขุนเหล็ก) ได้รับแต่งตั้งให้เป็นเจ้าอาวาส เป็นรูปแรกของวัด เมื่อวันที่ ๔ เมษายน ๒๕๓๑ และต่อมาท่านได้มรภาพ ลงไป ต่อมาพระอธิการโยเซ โขติโก มาเป็นเจ้าอาวาสรูปที่ ๒ ปัจจุบันมี พระอธิการประทุม จิระธมโธ เป็นเจ้าอาวาสตั้งแต่ พ.ศ.๒๕๖๐ มาจนถึง ปัจจุบัน
๕. ไวยาวัจกร
  - ๕.๑ นายแก้ว จันทาหวาน โทรศัพท ๐๘๔-๖๑๘๗๙๕๑

## ๑๐. วัดวาเลย์เหนือ



๑. สังกัดนิายก มหานิกาย

๒. ที่ตั้ง (ที่อยู่) ๒๒๐ หมู่๓ ตำบลวาเลย์ อำเภอพทพ จังหวัดตาก

๓. ชื่อเจ้าอาวาส พระอธิการวินัย จูธรรมโม สมณศักดิ์ เจ้าอาวาสวัดราชฎร์  
โทรศัพท์ ๐๙๑-๒๗๖๒๖๗๘

๔. ประวัติวัด วัดวาเลย์เหนือ ตั้งเป็นวัดเมื่อวันที่ ๑๘ พฤษภาคม ๒๕๔๔  
วัดวาเลย์เหนือ เดิมเป็นที่พักสงฆ์ชั่วคราว ต่อมาได้ยกระดับเป็นสำนักสงฆ์  
และวัดตามลำดับ โดยมีผู้อาวุโสรุ่นแรกของหมู่บ้านนำโดย พ่อหลวงกรอง  
ทินนามวงษ์ ผู้ใหญ่บอย ยาโน นายจัน ตานิว และอีกหลายท่านด้วยกัน  
เริ่มบุกเบิกจัดตั้งขึ้น ประมาณปี พ.ศ.๒๕๓๐ ได้จัดสร้างเป็นอาคารไม้ยกสูง  
ขึ้นมา ๑ หลัง โดยใช้เป็นสถานที่ประกอบพิธีทางพระพุทธศาสนาและ  
พิธีกรรมในหมู่บ้าน พื้นที่ตั้งอยู่เดิมเป็นที่รกร้างว่างเปล่าทางผู้นำหมู่บ้าน  
ในสมัยนั้น ได้ดำเนินการแบ่งพื้นที่เพื่อออกจากเอกสารสิทธิ์ โดยมอบหมาย  
ให้ นายจัน ตานิว เป็นเจ้าของกรรมสิทธิ์ในเอกสารสิทธิ์ และได้ทำหนังสือ  
สัญญายกที่ดินให้เพื่อสร้างวัดในเวลาต่อมา วัดวาเลย์เหนือมีพื้นที่ ๑๖ ไร่  
๕๐ ตารางวา ตั้งแต่ก่อสร้างมา มีพระภิกษุจำพรรษามาหลายรูป หลายสมัย  
เป็นเวลาไม่น้อยกว่า ๗๘ ปี ชาวบ้านได้ร่วมกันทะนุบำรุงและก่อสร้าง  
ถาวรวัตถุขึ้น เพื่อใช้เป็นสถานที่ปฏิบัติศาสนกิจ จัดประชุม จัดกิจกรรมร่วมกัน

/เช่น ...

เช่นกุฏิเจ้าอาวาส ๑ หลัง กุฏิพักสงฆ์ ๓ หลัง หอระฆัง ๑ หลัง ศาลาอเนก  
ประสงค์ ๑ หลัง ห้องน้ำ ๕ ห้อง กำแพงวัดจำนวน ๑๕๐ ช่อง ยาวประมาณ  
๖๐๐ เมตร ปัจจุบัน วัดวาเลย์เหนือได้รับอนุญาตสร้างวัดได้เมื่อวันที่ ๓๐  
พฤษภาคม ๒๕๕๔ และได้รับตราตั้งวัดเมื่อวันที่ ๑๘ พฤษภาคม๒๕๕๔ โดยมี  
พระอธิการผล อภินนโท เป็นเจ้าอาวาส เมื่อวันที่ ๑๕ กรกฎาคม ๒๕๕๕  
ส่วนเอกสารสิทธิ์ที่ดินเดิม นายจัน ตานิว ทางเจ้าอาวาสได้มอบหมายให้  
บุคคลดำเนินการแทน ๑ ท่าน เพื่อดำเนินการในทุกเรื่องเกี่ยวกับเอกสารสิทธิ์  
ปัจจุบันมีพระอธิการวินัย จิตฺตมโม เป็นเจ้าอาวาสตั้งแต่ พ.ศ.๒๕๖๒ จนถึง  
ปัจจุบัน

๕. ไวยาวัจกร

๕.๑ นายสมศักดิ์ สุวรรณศิริ

โทรศัพท์ ๐๙๖-๓๒๘๕๑๔๗

๕.๒ นายสมหวัง เจ้าอินทร์

โทรศัพท์ ๐๙๙-๓๗๒๑๘๙๙

๕.๓ นายจันท์ จันทานวน

โทรศัพท์ -

## ๑๑. วัดราษฎร์พัฒนาสามัคคีธรรม



๑. สังกัดนิกาย มหานิกาย
๒. ที่ตั้ง (ที่อยู่) บ้านผ่านศึกพัฒนา ๑๕/๑๒๙ หมู่ ๖ ตำบลวาเล่ย์ อำเภอบรบือ จังหวัดตาก
๓. ชื่อเจ้าอาวาส พระอธิการธนบูรณ์ กตปุญโญ  
สมณศักดิ์ เจ้าอาวาสวัดราษฎร์
๔. ประวัติวัด วัดราษฎร์พัฒนาสามัคคีธรรม ตั้งอยู่ที่บ้าน ผ่านศึกพัฒนา หมู่ที่ ๖ ต.วาเล่ย์ อ.บรบือ จ.ตาก มีเนื้อที่ ๑๔ ไร่ โดยมีทิศเหนือจดทางสาธารณประโยชน์ ทิศใต้จดทางสาธารณประโยชน์ ทิศตะวันออกจดที่ดินแปลงที่ ๗๗/๑๑,๗๗/๒๒ ทิศตะวันตกจดทางสาธารณประโยชน์ ปัจจุบันมีอาคารเสนาสนะประกอบไปด้วย ศาลาการเปรียญ กว้าง ๑๔ เมตร ยาว ๑๘ เมตร กุฏิสงฆ์ ๖ หลัง ปัจจุบันมีพระอธิการธนบูรณ์ เป็นเจ้าอาวาสและพำนักอยู่ที่วัดแห่งนี้
๕. ไวยาวัจกร

## ๑๒. วัดรวมไทยวนาราม



๑. สังกัดนิคม มหานิกาย

๒. ที่ตั้ง (ที่อยู่) บ้านรวมไทยพัฒนา ๑๑๑ หมู่ ๓ ตำบลรวมไทยพัฒนา  
อำเภอพบพระ จังหวัดตาก

๓. ชื่อเจ้าอาวาส พระอธิการสฤติ สนตมโน สมณศักดิ์ เจ้าอาวาสวัดราษฎร์  
โทรศัพท์ ๐๙๓-๕๙๖๑๕๕๔

๔. ประวัติวัด วัดรวมไทยวนาราม ตั้งวัดเมื่อวันที่ ๒๘ เดือน พฤศจิกายน  
พ.ศ.๒๕๕๕ ก่อนที่จะได้รับการแต่งตั้งเป็นวัดรวมไทยวนาราม เมื่อก่อน  
ประมาณ ปี พ.ศ.๒๕๓๓ วัดบ้านเรา คือ สำนักสงฆ์รวมไทยวนาราม ๗  
ชาวบ้านได้มีการรวมตัวกันทำการก่อสร้างสำนักสงฆ์เพื่อใช้ในการทำกิจกรรม  
ทางศาสนา โดยมีพระธุดงค์ที่ท่านเดินทางผ่านมาเป็นแกนนำช่วยกันกับ  
ชาวบ้านในการก่อตั้ง จนได้เป็นสำนักสงฆ์รวมไทยวนาราม ๗ จนกระทั่งได้รับ  
การแต่งตั้งเป็นวัดรวมไทยวนาราม เมื่อวันที่ ๒๘ พฤศจิกายน พ.ศ. ๒๕๕๕

๕. ไวยาวัจกร

๕.๑ นายรุ่ง บุญรอด

โทรศัพท์ ๐๘๓-๓๓๐๗๑๗๔

### ๑๓. วัดป่ารวมไทยสามัคคี



๑. สังกัดนิกาย ธรรมยุต
๒. ที่ตั้ง (ที่อยู่) บ้านทหารผ่านศึก หมู่ ๔ ตำบลรวมไทยพัฒนา อำเภอพบพระ จังหวัดตาก
๓. ชื่อเจ้าอาวาส พระอธิการไพโรศาล ญาณสิริ สมณศักดิ์ เจ้าอาวาสวัดราชภูร์ โทเรศพิภ ๐๘๐-๐๕๔๑๗๐๕
๔. ประวัติวัด วัดป่ารวมไทยสามัคคีธรรม ตั้งอยู่ที่บ้าน ทหารผ่านศึก หมู่ที่ ๔ ต.รวมไทยพัฒนา อ.พบพระ จ.ตาก ได้รับการจัดตั้งขึ้นเป็นวัด เมื่อวันที่ ๑๓ กุมภาพันธ์ ๒๕๕๕ มีเนื้อที่ ๕๕๘ ไร่ ๑๖ ตารางวา โดยมี ทิศเหนือจดทางสาธารณประโยชน์ ทิศใต้จดทางสาธารณประโยชน์ ทิศ ตะวันออกจดแม่น้ำเมย ทิศตะวันตกจดทางสาธารณประโยชน์ ปัจจุบันมี อาคารเสนาสนะประกอบไปด้วย ศาลาการเปรียญ กว้าง ๑๓ เมตร ยาว ๒๕ เมตร กุฏิสงฆ์ ๓ หลัง ปัจจุบันมีพระสุเทพ เป็นเจ้าอาวาสและพำนัก อยู่ที่วัดแห่งนี้
๕. ไวยาวัจกร

## ๑๔. วัดรวมไทยพัฒนา (เขาสุขจิต)



๑. สังกัดนิกาย มหานิกาย
๒. ที่ตั้ง (ที่อยู่) บ้านรวมไทยพัฒนา ๘ หมู่ ๖ ตำบลรวมไทยพัฒนา อำเภอพบพระ จังหวัดตาก
๓. ชื่อเจ้าอาวาส พระอธิการสุทธิพร อภินันโท  
สมณศักดิ์ เจ้าอาวาสวัดราษฎร์ โทรศัพท์ ๐๘๗-๗๓๐๙๖๔๙
๔. ประวัติวัด วัดรวมไทยพัฒนา (เขาสุขจิต) ริเริ่ม พ.ศ.๒๕๓๕  
นายสุวัชร เหล่าเขตกิจ ได้กราบนิมนต์ พระอาจารย์สุทิน สุทินโน จากวัดเขาแก้ว จ.นครสวรรค์ มาจำพรรษาอยู่ ณ ที่พักสงฆ์รวมไทย ๘ พระอาจารย์สุทิน สุทินโน ได้กล่าวกับญาติโยมบ้านรวมไทยพัฒนา ๘ ว่าจะไม่อยู่ ณ ที่พักสงฆ์รวมไทย ๘ เนื่องจากที่พักสงฆ์แห่งนี้ใกล้กับหมู่บ้านเกินไป (เขตชุมชน) ไม่เหมาะแก่การปฏิบัติสมณธรรมของสงฆ์เลย ถ้าหากจะให้อยู่ก็ขอให้จัดหาสถานที่ใหม่ ควรเป็นที่สงบๆภายในเขตพื้นที่ของบ้านรวมไทยพัฒนา ๘ มีเขาอยู่ลูกหนึ่งซึ่งเป็นสถานที่ที่สงบและอยู่ห่างจากหมู่บ้านพอสมควร เหมาะแก่การสร้างวัดและเป็นสถานที่ปฏิบัติธรรม เป็นสถานที่ให้ความร่มรื่นร่มเย็นสุกกายสบายจิตใจ นายสุวัชร เหล่าเขตกิจ และพระอาจารย์สุทิน สุทินโน ได้ร่วมกันตั้งชื่อเขาแห่งนี้ว่า "เขาสุขจิต" ซึ่งนายสุวัชร เหล่าเขตกิจ รวมถึงคณะศรัทธาประชาชนในหมู่บ้านและใกล้เคียง ได้ไปขอสถานที่เขาสุขจิตนี้ จากผู้อำนวยการโครงการ พพพ.เพื่อสร้างวัด ซึ่งผู้อำนวยการ  
/โครงการ ...

โครงการ พพพ. ท่านเห็นว่าจะสร้างวัดแห่งนี้ และเป็นสายปฏิบัติ ท่านก็อนุญาตให้สร้าง จึงประชุมชาวบ้านว่าต้องย้ายที่พักสงฆ์ไปสร้างบนเขา และชาวบ้านรวมไทยพัฒนา ๘ มีความเห็นพ้องต้องกันว่าเหมาะสม จึงได้ย้ายที่พักสงฆ์ไปสร้างบนเขาจนถึงปัจจุบัน โดยเริ่มสร้างเมื่อ วันที่ ๓ มกราคม พ.ศ.๒๕๓๖ ขออนุญาตในปี พ.ศ.๒๕๔๒ มีโครงการอนุญาตสร้างวัดและตั้งวัดเฉลิมพระเกียรติในวโรกาสเฉลิมฉลองครบ ๖ รอบ ๗๒ พรรษา ของพระบาทสมเด็จพระเจ้าอยู่หัวรัชกาลที่ ๙ เพื่อดำเนินการเกี่ยวกับที่พักสงฆ์ที่ได้รับอนุญาตตั้งวัด วัดที่ได้รับอนุญาตแล้วดำเนินการขอตั้งวัดให้ถูกต้อง และในปี พ.ศ. ๒๕๔๒ นั้น อ.พบพระมี วัดอยู่จำนวน ๔ วัด และที่พักสงฆ์จำนวน ๑๗ แห่ง ดังนั้น นายสุวิพัชร เหล่าเขตกิจ และคณะ จึงได้ขออนุญาตสร้างวัด (ที่พักสงฆ์เขาสุจิต) ได้รับอนุญาตให้สร้างวัดเมื่อ วันที่ ๙ พฤศจิกายน ๒๕๔๔ แต่งตั้งวัด ต่อมาในปี พ.ศ.๒๕๔๙ ได้ดำเนินการขอตั้งวัด และต่อมาสำนักงานพระพุทธศาสนา แห่งชาติได้ประกาศจัดตั้งเป็นวัดขึ้นในพระพุทธศาสนามีนามว่า "วัดรวมไทยพัฒนา" เมื่อวันที่ ๕ มิถุนายน พ.ศ. ๒๕๕๐ สืบต่อไป

๕. ไวยาวัจกร

๕.๑ นายชนากานต์ จันทา โทรศัพท์ ๐๖๔-๙๙๗๙๑๕๙

๕.๒ นายจักกฤษ อธิปัญญาพันธ์ โทรศัพท์ ๐๙๘-๐๒๖๗๓๙๓

๕.๓ นายปรีชา คงสิบ โทรศัพท์ ๐๘๒-๑๗๖๙๙๓๕

๕.๔ นายไพเราะ ปานทิม โทรศัพท์ ๐๘๙-๐๐๙๙๓๙๓

๕.๕ นายสมาน เพชรตรง โทรศัพท์ ๐๘๔-๘๑๗๔๐๐๕

๕.๖ นายบัญญัติ อินหล่อ โทรศัพท์ ๐๙๙-๑๕๓๙๒๔๑

## ๑๕. วัดรวมไทยพัฒนา ๘



๑. สังกัดนิกาย มหานิกาย
๒. ที่ตั้ง (ที่อยู่) บ้านรวมไทยพัฒนา ๘ หมู่ ๖ ตำบลรวมไทยพัฒนา อำเภอบรบือ จังหวัดตาก
๓. ชื่อเจ้าอาวาส พระอธิการสมนึก ปภสสโร สมณศักดิ์ เจ้าอาวาสวัดราษฎร์ โทรศัพท์ ๐๘๗-๔๕๔๔๑๖๖
๔. ประวัติวัด วัดรวมไทยพัฒนา ๘ ตั้งวัดเมื่อวันที่ ๑๐ มกราคม ๒๕๓๗ โดยมีนายสมศรี บุญยะกร ในช่วงนั้นได้นำชาวบ้านรวมไทยพัฒนา ๘ สร้างสำนักสงฆ์ขึ้น หมู่บ้านรวมไทยพัฒนาทางไกลวัดจึงลำบากต่อญาติโยมในเวลาที่จะไปทำบุญแต่ละครั้ง วัดก็ทางไกล จึงได้พาชาวบ้านก่อตั้งสำนักสงฆ์ขึ้น ๑ แห่ง โดยความเห็นชอบของแม่ทัพภาคที่ ๓ โดยได้มอบที่ดินให้สร้างสำนักสงฆ์ ผ่านความเห็นชอบจากผู้ว่าราชการจังหวัดตาก และมีพระสงฆ์มาอยู่จำพรรษามีได้ขาด สำนักสงฆ์สร้างขึ้นเมื่อปี พ.ศ.๒๕๓๗ ต่อมาได้ขอตั้งเป็นวัดเมื่อ พ.ศ. ๒๕๕๑ ปัจจุบันได้ประกาศตั้งเป็นวัดแล้วมีนามว่า "วัดรวมไทยพัฒนา ๘" เมื่อวันที่ ๑๘ สิงหาคม ๒๕๕๑ ปัจจุบันมีเจ้าอาวาสและพระสงฆ์อยู่จำพรรษามีได้ขาด ญาติโยมในหมู่บ้านก็มีอยู่ประมาณ ๑๐๐ กว่า หลังคาเรือน ญาติโยมก็มาทำบุญมีได้ขาด ปัจจุบันวัดรวมไทยพัฒนา ๘ ก็ได้พัฒนาเผยแผ่พระพุทธศาสนาอยู่ต่อเนื่องจนถึงปัจจุบัน

/ไวยาวัจกร...

๕. ไวยาวัจกร


๕.๑ นายชูป บัวส้ม

โทรศัพท์ ๐๙๒-๘๑๔๙๑๔๘

๕.๒ นายวิวัฒน์ เกตุทรัพย์

โทรศัพท์ ๐๘๓-๓๕๐๗๐๗๕

## ๑๖. วัดห้วยน้ำเย็น



๑. สังกัดนิคม มหานิกาย

๒. ที่ตั้ง (ที่อยู่) บ้านเจริญมิตร หมู่ ๘ ตำบลรวมไทยพัฒนา อำเภอบพพระ จังหวัดตาก

๓. ชื่อเจ้าอาวาส พระครูอาทรปัญญาภาสี ธีรวิโร

สมณศักดิ์ เจ้าอาวาสวัดราชฎร์,เจ้าคณะตำบลรวมไทยพัฒนา

โทรศัพท์ ๐๙๘-๘๐๕๑๒๐๖

๔. ประวัตินี้ วัดห้วยน้ำเย็น ตั้งวัดเมื่อวันที่ ๒๔ มีนาคม ๒๕๕๔

ชาวบ้านได้ย้ายมาอยู่ในพื้นที่ปัจจุบัน และประกอบกับได้มีการจัดโครงการ จคพ. (โครงการจัดที่อยู่อาศัยและพื้นที่ทำกินศิริราชฎร์อำเภอบพพระ) และโครงการ พพพ. ตามมติ ครม. วันที่ ๙ มิถุนายน พ.ศ.๒๕๓๐ ให้กอง อำนวยการรักษาความมั่นคงภายใน และกองทัพอากาศที่ ๓ ร่วมกับกรมป่าไม้ ขึ้นมา จึงได้มีการอพยพชาวบ้านที่อยู่ในเขตพื้นที่อนุรักษ์อู้มผางและอุทยาน แห่งชาติทุ่งใหญ่นเรศวรเข้ามาอยู่ในโครงการมาจากทุ่งใหญ่นเรศวร อ.อู้มผาง จ.ตาก มาอยู่ในหมู่บ้านห้วยน้ำเย็น บ้านเจริญมิตร และ บ้านรวมไทยพัฒนา ที่ ๑ ต.รวมไทย อ.บพพระ จ.ตาก ผู้ว่าราชการจังหวัดตากโดยความเห็นชอบ ของกองอำนวยการรักษาความมั่นคงภายใน ภาค ๓ ซึ่งเป็นผู้ได้รับอนุญาต จากกรมป่าไม้ให้ใช้ที่ดินประกอบการกับข้อบังคับของกองอำนวยการรักษา ความมั่นคงภายในภาค ๓ ว่าด้วยหลักเกณฑ์และเงื่อนไขเกี่ยวกับการจัดที่ดิน

/ตามโครงการ

ตามโครงการพัฒนาเฉพาะพื้นที่อำเภอพบพระ จังหวัดตาก ในปี พ.ศ.๒๕๓๕ ได้จัดที่ดินให้กับอาศรมพระธรรมจาริก บ้านห้วยน้ำเย็น สร้างเมื่อปี พ.ศ. ๒๕๓๕ โดยพระอนันต์ ฉนทสีโล รูปแรกได้มาปฏิบัติศาสนกิจเป็นพระธรรมจาริกบ้านห้วยน้ำเย็น และได้ลาออกจากพระธรรมจาริกเมื่อปี พ.ศ.๒๕๔๔ สังกัดวัดศรีโสดา พระอารามหลวง และต่อมาปี พ.ศ.๒๕๔๖ ทางสำนักงานพระธรรมจาริกส่วนภูมิภาควัดศรีโสดา พระอารามหลวงได้ส่ง พระวาสนา ธีรวโร มาปฏิบัติเป็นพระธรรมจาริก ณ อาศรมพระธรรมจาริกบ้านห้วยน้ำเย็น ต.รวมไทยพัฒนา อ.พบพระ จ.ตาก ได้ขอตั้งเป็นวัดเมื่อวันที่ ๒๔ มีนาคม ๒๕๕๔ ปัจจุบันมี พระวาสนา ธีรวโร เป็นเจ้าอาวาสตั้งแต่ พ.ศ.๒๕๔๖ จนถึงปัจจุบัน ๕. ไวยาวัจกร

๕.๑ นายโชคชัย ศรีประภา โทรศัพท์ ๐๙๔-๙๙๕๕๐๓๙

อำเภออุ้มผาง  
จำนวน ๒ วัด

## ๑. วัดพานิชย์นิรมล



๑. สังกัดนิกาย มหานิกาย

๒. ที่ตั้ง (ที่อยู่) บ้านอุ่มผาง หมู่ ๑ ตำบลอุ่มผาง อำเภออุ่มผาง จังหวัดตาก

๓. ชื่อเจ้าอาวาส พระครูสุเมธหิริญวิมล

สมณศักดิ์ เจ้าอาวาสวัดราษฎร์ชั้นโท โทรศัพท์ ๐๘๑-๐๓๙๐๐๙๔

๔. ประวัติวัด วัดพานิชย์นิรมล เดิมชื่อว่า วัดอุ่มผาง ในสมัยนั้นวัดเป็นสถานที่พักพิงอาศัยของชาวบ้านและพ่อค้าที่มาจากต่างถิ่น ในเขตทางภาคเหนือ เป็นส่วนมาก มาจากจังหวัด เชียงใหม่ แพร่ น่าน เชียงราย ลำปาง เป็นต้น ต้องอาศัยวัดเป็นส่วนใหญ่ บางคนตั้งรากฐานอยู่อุ่มผางก็มี วัดอุ่มผาง มีพ่อค้าประชาชนมาค้าขายในเขตอุ่มผางเป็นจำนวนมาก ต้องอาศัยวัดเป็นที่พักพิง หลับนอน เป็นส่วนมาก ส่วนใหญ่พ่อค้าจะอยู่ในระเบียบของทางวัด ที่ตั้งระเบียบไว้ ในการมาค้าขาย ซึ่งเป็นเหตุให้ พระราชวรมุณี (ชิน) (ชินวังโส) เจ้าคณะอำเภออุ่มผาง จึงเปลี่ยนชื่อวัดใหม่ เพื่อให้สอดคล้องกับพ่อค้าแม่ค้าที่มาพักที่วัด โดยเปลี่ยนชื่อเป็น วัดพานิชย์นิรมล จนถึงปัจจุบัน

๕. ไวยาวัจกร

๕.๑ นายสมทรง เตือนใหม่

โทรศัพท์ ๐๘๑-๘๘๖๗๒๑๓

๕.๒ นายสมบัติ ศิริพร

โทรศัพท์ ๐๙๐-๔๘๙๙๑๒๖

## ๒. วัดอัมผาง




๑. สังกัดนิกาย มหานิกาย
๒. ที่ตั้ง (ที่อยู่) บ้านอัมผาง หมู่ ๑ ตำบลอัมผาง อำเภออัมผาง จังหวัดตาก
๓. ชื่อเจ้าอาวาส พระอธิการสุชิน อธิปัตถุ สมณศักดิ์ เจ้าอาวาสวัดราชบุรุษ  
โทรศัพท์ ๐๘๔-๓๑๗๐๙๓๕
๔. ประวัติวัด วัดอัมผาง เริ่มจากการที่คณะของ พระอาจารย์บุญส่ง ปิยธมโม มีการนำพระภิกษุสามเณร จำนวน ๓๐ รูปเดินทางมาทางห้วยขาแข้ง อุทัยธานี และแวะพักแรมที่อัมผางบริเวณจุดที่สร้างวัด และเห็นว่ามีความต้องการให้พระภิกษุอยู่จำพรรษา เพื่อเป็นที่ยึดเหนี่ยวด้านจิตใจ ตั้งแต่นั้นเป็นต้นมา
๕. ไวยาวัจกร
  - ๕.๑ นายเอกราช ลิขิตเจริญวัฒน์ โทรศัพท ๐๘๐-๖๘๕๗๓๕๙
  - ๕.๒ นายทิพย์ ยะสุคำ โทรศัพท ๐๘๐-๖๘๙๓๖๙๗

### ๓. วัดมหาวันวิเวก



๑. สังกัดนิกาย มหานิกาย
๒. ที่ตั้ง (ที่อยู่) บ้านมากลองใหม่ หมู่ ๑ ตำบลแม่กลอง อำเภอบางแพ จังหวัดตาก
๓. ชื่อเจ้าอาวาส พระครูกรมลพนารัต สมณศักดิ์ เจ้าอาวาสวัดราชบุรุษชั้นเอก  
โทรศัพท์ ๐๘๑-๗๒๗๑๖๖๖
๔. ประวัติวัด เดิมเป็นป่าว่างเปล่า โดยมีนายวงษ์ เพิ่มดีบ นายพุ่ม มนตรา  
นายพรม ใจเสียสุ เป็นหัวหน้าทำการบุกสร้างวัด เดิมเรียกชื่อว่า  
วัดแม่กลองใหม่ ต่อมาเปลี่ยนชื่อวัดเป็น วัดมหาวันวิเวก ใน พ.ศ.๒๔๘๓
๕. ไวยาวัจกร
  - ๕.๑ นายกัลย์ชัย ดารินทร์ โทรศัพท์ ๐๖๓-๒๕๕๒๔๐๙
  - ๕.๒ นายสมนึก บุรีเทพ โทรศัพท์ ๐๘๕-๗๓๖๑๓๗๘
  - ๕.๓ นายอุทัย สุภาโท โทรศัพท์ ๐๙๑-๘๓๙๐๖๘๔
  - ๕.๔ นายพรวน เรือนใจดี โทรศัพท์ ๐๘๕-๗๓๑๒๗๐๖
  - ๕.๕ นายเสาร์แก้ว แสนอินภิบาล โทรศัพท์ ๐๙๘-๕๓๘๓๓๐๘

## ๔. วัดไพรสณฑ์สุนทร



๑. สังกัดนิยาย มหานิกาย

๒. ที่ตั้ง (ที่อยู่) บ้านแม่กลองเก่า หมู่ ๒ ตำบลแม่กลองเก่า อำเภออู่เมียง จังหวัดตาก

๓. ชื่อเจ้าอาวาส พระครูสุนทรธีรธรรม

สมณศักดิ์ เจ้าอาวาสวัดราษฎร์ , เจ้าคณะตำบลอู่เมียง

โทรศัพท์ ๐๖๒-๓๕๑๓๑๖๗

๔. ประวัติวัด โดยคณะศรัทธาเป็นผู้สร้างหลายชั่วอายุคนมานานแล้ว ตามชื่อเรียกขานเป็นวัดแม่กลองเก่า มาตั้งชื่อเป็นวัดไพรสณฑ์สุนทรแปลว่าป่าไม้งาม เริ่มพัฒนาตั้งแต่ พ.ศ.๒๕๐๐ อาศัยแรงศรัทธาช่วยกันร่วมปลูกสร้างถาวรวัตถุให้เกิดความเจริญเรื่อยมา

๕. ไวยาวัจกร

๕.๑ นายบุญธรรม รั้วกุล

โทรศัพท์ ๐๘๘-๔๒๘๐๖๘๙

## ๕. วัดอเนกสิงขร



๑. สังกัดนิคม มหานิกาย
๒. ที่ตั้ง (ที่อยู่) บ้านปรอผาใต้ หมู่ ๑ ตำบลโมโกร อำเภอยี่มผาง จังหวัดตาก
๓. ชื่อเจ้าอาวาส พระอธิการสนิท กิตติวัฒนโธ สมณศักดิ์ เจ้าอาวาสวัดราชบุรุษ  
โทรศัพท์ ๐๙๘-๗๘๓๐๖๕๗
๔. ประวัติวัด วัดอเนกสิงขร สร้างขึ้นเป็นวัดนับตั้งแต่ประมาณ พ.ศ.๒๔๗๖ โดยมีพระปัญญา มาอยู่เป็นเจ้าอาวาสรูปแรก ได้มีนายจ้อย อุทาวี พร้อมด้วยชาวบ้านร่วมใจกันจัดสร้างวัดนี้ เดิมมีนามว่า "วัดปรอผาใต้" ตามชื่อหมู่บ้าน ต่อมาชาวบ้านได้ย้ายมาตั้งบ้านเรือนอยู่ทางฝั่งตะวันตกของแม่น้ำแม่กลอง จึงได้พร้อมใจกันย้ายเสนาสนะมาจัดสร้างขึ้นตามหมู่บ้านประชาชนด้วย ในปี พ.ศ.๒๔๘๒ ก็ได้เปลี่ยนนามวัดเสียใหม่เป็น "วัดอเนกสิงขร"ต่อมาได้เขียนเป็น "วัดอเนกสิงขร"
๕. ไวยาวัจกร
- ๕.๑ นายพิสน วงศ์คำ  
โทรศัพท์ ๐๘๘-๔๒๖๘๒๔๒



## แหล่งอ้างอิง

ขอขอบคุณแหล่งข้อมูลอ้างอิงจาก

๑. สำนักงานพระพุทธศาสนาจังหวัดตาก
๒. องค์กรปกครองส่วนท้องถิ่นในจังหวัดตาก ทั้ง ๖๘ แห่ง